

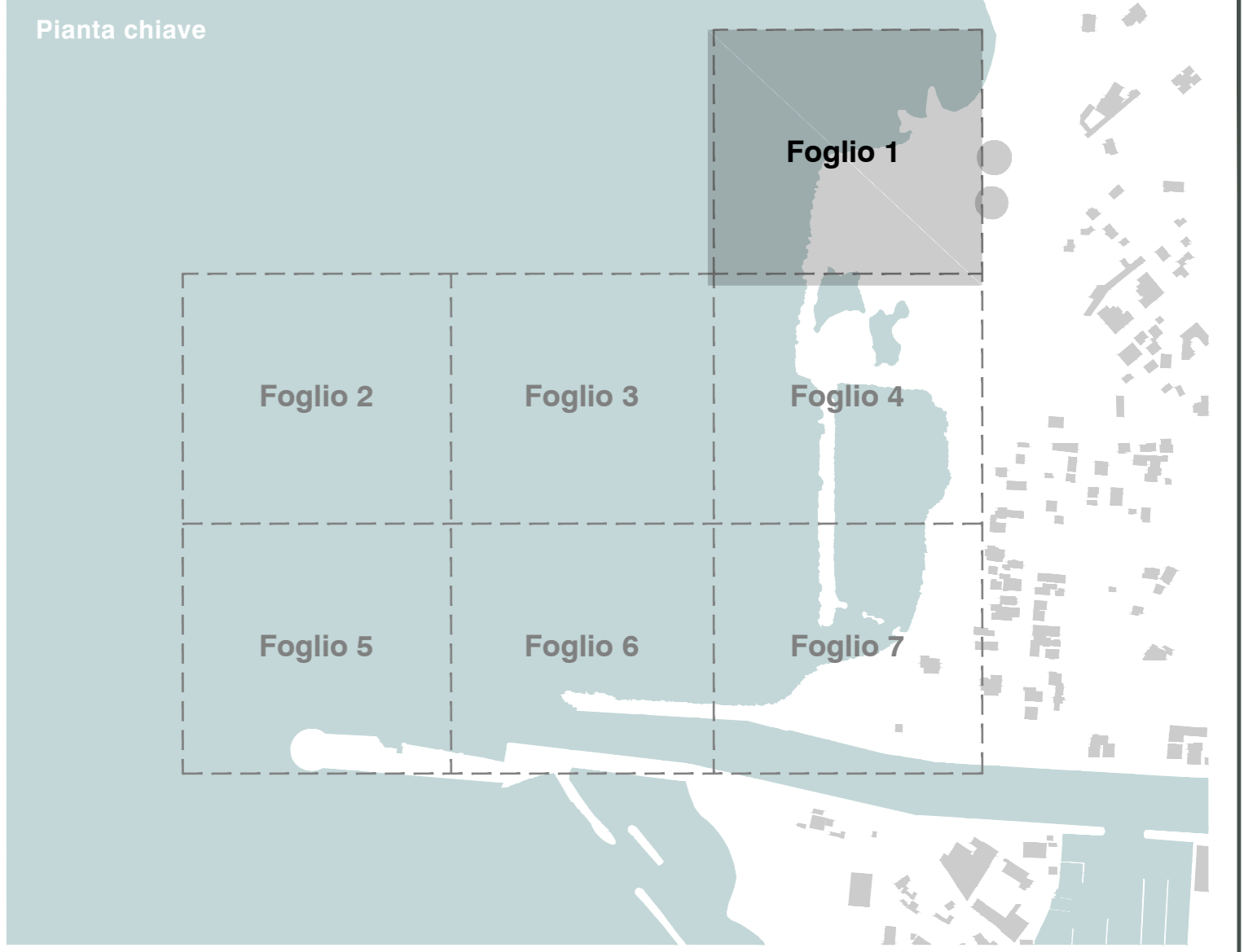

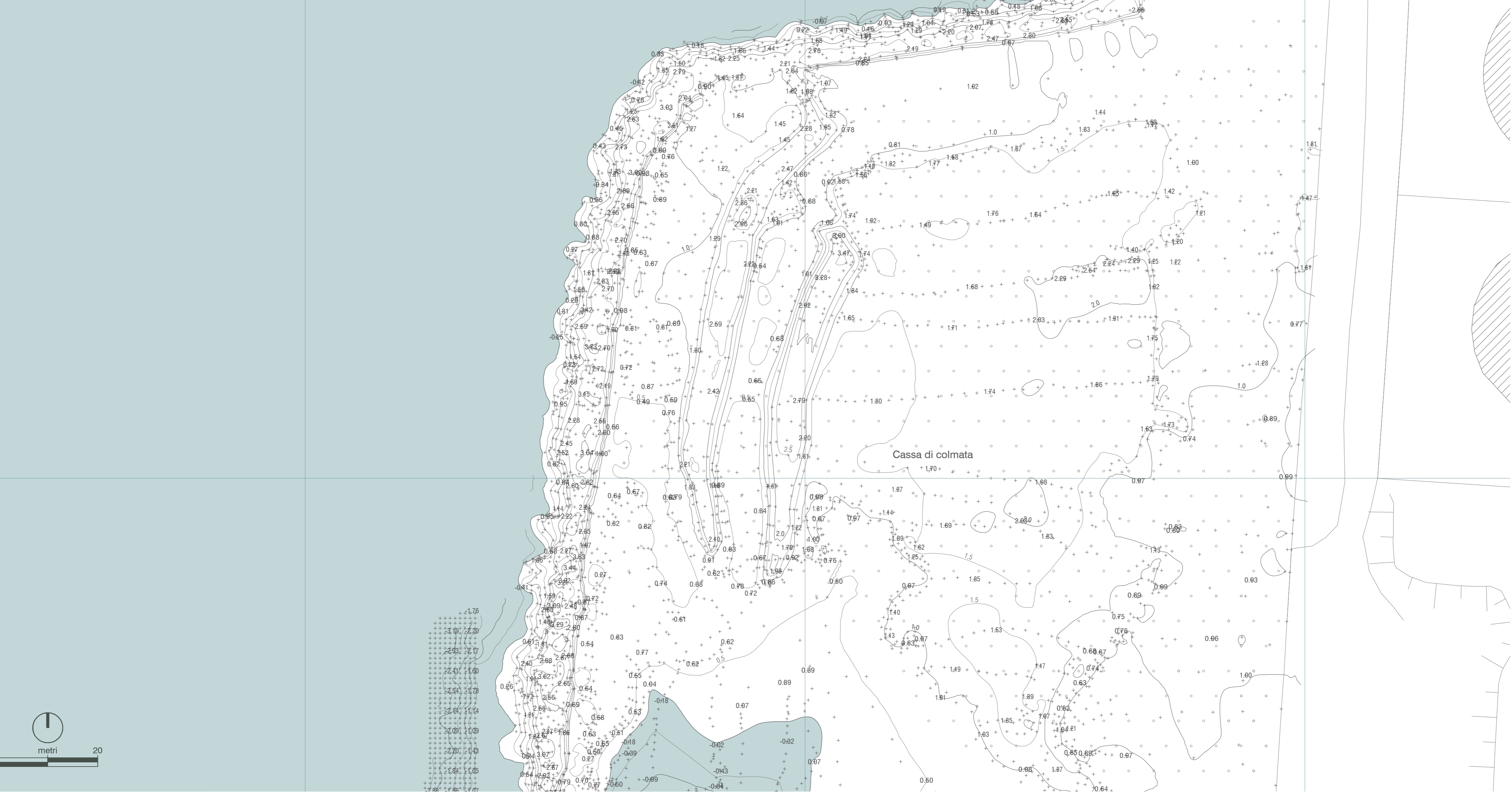
269000 269100 269200

4628900

4628900

4628700

MARE TIRRENO



Rilievo topo-batimetrico Aprile 2020  
 Proiezione cartografica: ETRF2000 - FUSO UTM33N / Riferimento altimetrico: I.m.m. I.G.M. (ETRF2000)



Autorità di Sistema Portuale del Mar Tirreno Centro Settentrionale



**NUOVO PORTO COMMERCIALE DI FIUMICINO**  
 PROGETTO ESECUTIVO  
 I LOTTO FUNZIONALE I STRALCIO  
 "Darsena Pescherecci e viabilità di accesso al cantiere"

Committente  
 Il presidente  
 AVV. Francesco Maria Di Majo  
 Il responsabile del procedimento  
 Dott. Ing. Maurizio Marini  
 Il coordinatore generale  
 Dott. Ing. Giuseppe Solinas

Progettazione  
**ACQUA TECNO**  
 Ing. Renato Marconi  
 Ing. Paolo Turbolente  
 Ing. Barbara Doronzo



Titolo elaborato		Elaborato	
RILIEVO TOPOGRAFICO E BATIMETRICO DELL'AREA DI INTERVENTO FOGLIO 1/7		A.2202.12   PE   EG <b>IG.03a</b>	
Data	Preparato	Controllato	Approvato
Novembre 2020	Giulio Crestini	Ing. Barbara Doronzo	Ing. Renato Marconi
Revisione	Data		
01	Giugno 2021		
02	Febbraio 2022		