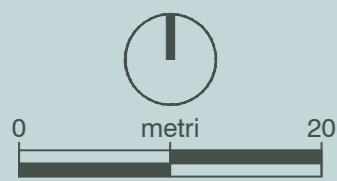


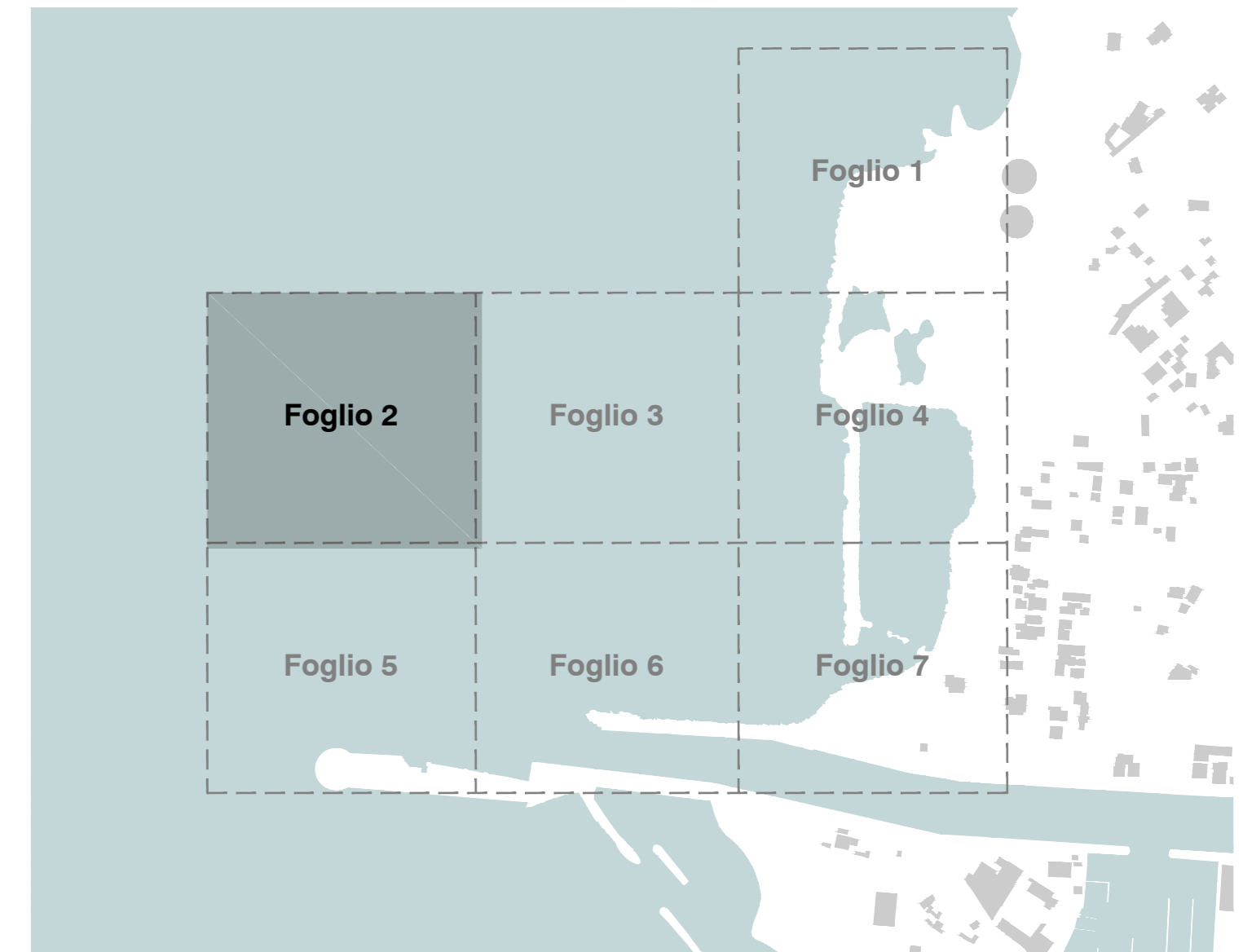
268400

268500

268600




MARE TIRRENO



462800

462850

462840



Rilievo topo-batimetrico Aprile 2020
Proiezione cartografica: ETRF2000 - FUSO UTM33N / Riferimento altimetrico: l.m.m. I.G.M. (ETRF2000)



Autorità di Sistema Portuale del Mar Tirreno Centro Settentrionale



NUOVO PORTO COMMERCIALE DI FIUMICINO
PROGETTO ESECUTIVO
I LOTTO FUNZIONALE I STRALCIO
"Darsena Pescherecci e viabilità di accesso al cantiere"

Table with project details: Committente (AVV. Francesco Maria Di Majo), Progettazione (ACQUA TECNICO), and other technical information.

Table with project details: Titolo elaborato (RILIEVO TOPOGRAFICO E BATIMETRICO DELL'AREA DI INTERVENTO FOGLIO 2/7), Scale (1:500), and a revision table with dates and names.