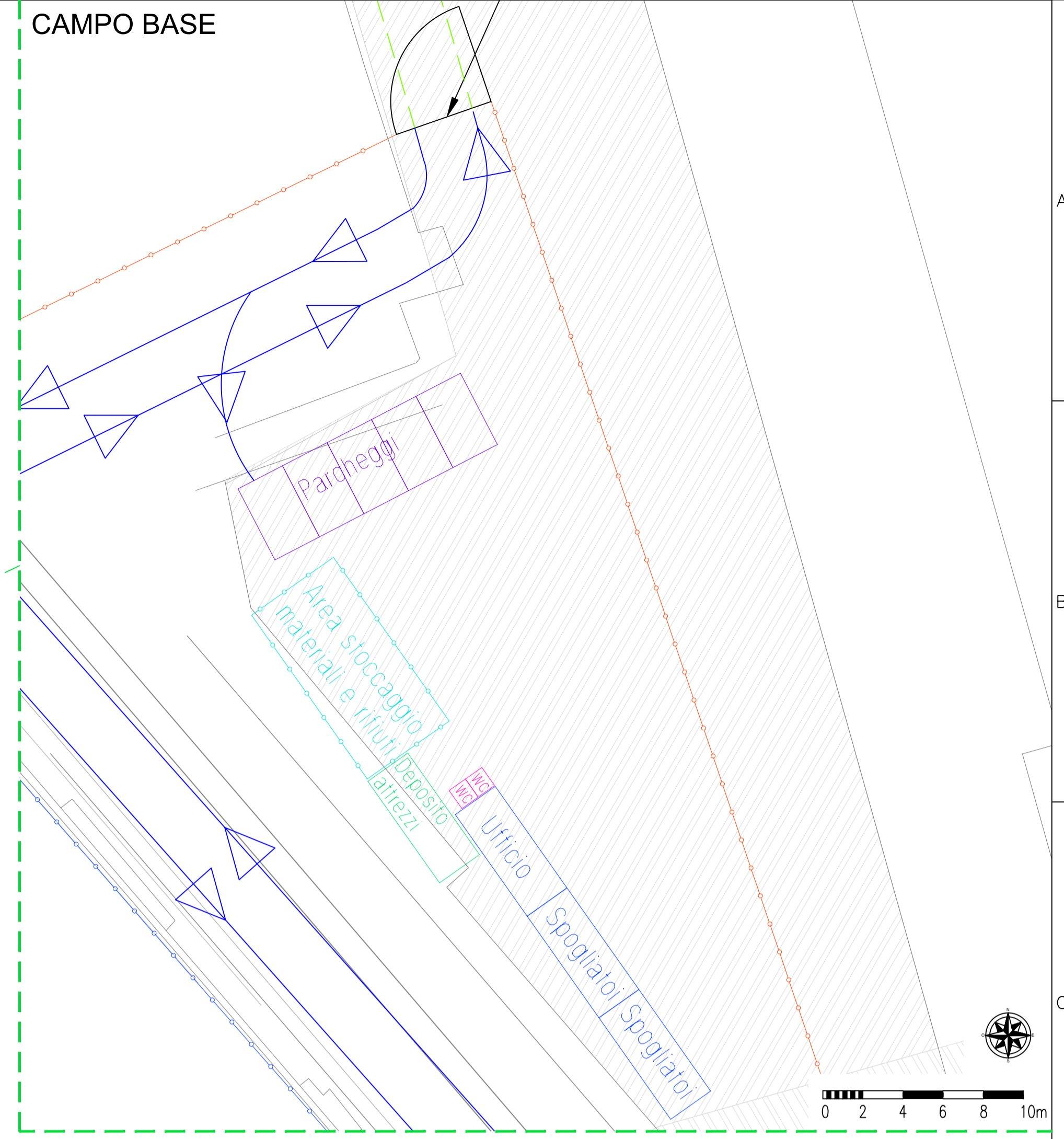
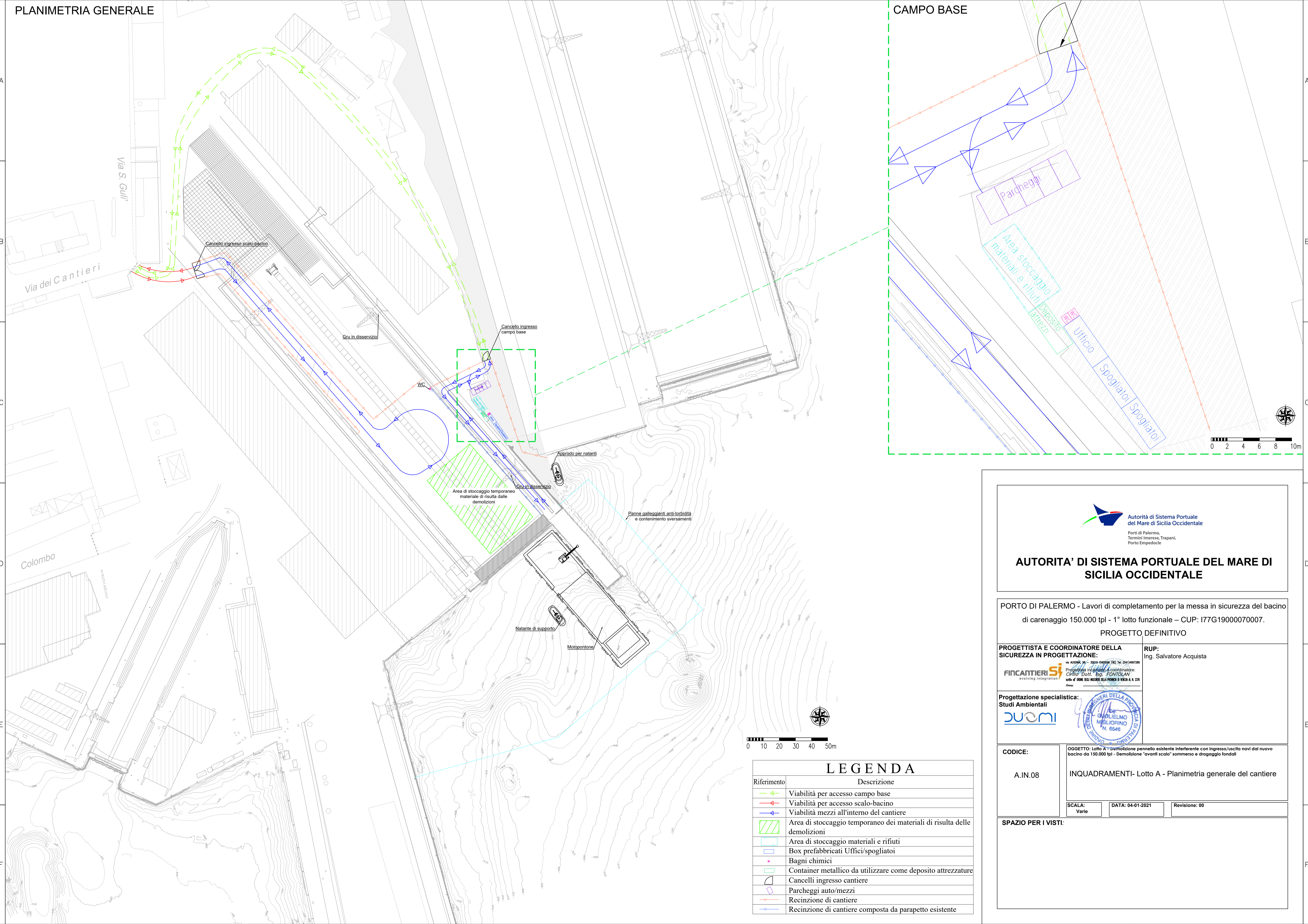


PLANIMETRIA GENERALE


CAMPO BASE




Autorità di Sistema Portuale del Mare di Sicilia Occidentale
 Porti di Palermo, Termini Imerese, Trapani, Porto Empedocle

AUTORITA' DI SISTEMA PORTUALE DEL MARE DI SICILIA OCCIDENTALE

PORTO DI PALERMO - Lavori di completamento per la messa in sicurezza del bacino di carenaggio 150.000 tpi - 1° lotto funzionale - CUP: I77G19000070007.
 PROGETTO DEFINITIVO

PROGETTISTA E COORDINATORE DELLA SICUREZZA IN PROGETTAZIONE:

 Progettata e coordinata da: **CHIRIA' Dott. Ing. FONTOLAN**
lotto di ONNE EDU INCARICATA DELLA PROVINCIA DI PAVIA A. N. 1274

PROGETTAZIONE SPECIALISTICA: Studi Ambientali



CODICE: A.IN.08
OGGETTO: Lotto A - Demolizione pennello esistente interferente con ingresso/uscita navi dal nuovo bacino da 150.000 tpi - Demolizione "avanti scalo" sommerso e dragaggio fondali
INQUADRAMENTI- Lotto A - Planimetria generale del cantiere

SCALA: Varie **DATA:** 04-01-2021 **Revisione:** 00

SPAZIO PER I VISTI:

LEGENDA	
Riferimento	Descrizione
	Viabilità per accesso campo base
	Viabilità per accesso scalo-bacino
	Viabilità mezzi all'interno del cantiere
	Area di stoccaggio temporaneo dei materiali di risulta delle demolizioni
	Area di stoccaggio materiali e rifiuti
	Box prefabbricati Uffici/spogliatoi
	Bagni chimici
	Container metallico da utilizzare come deposito attrezzature
	Cancelli ingresso cantiere
	Parcheeggi auto/mezzi
	Recinzione di cantiere
	Recinzione di cantiere composta da parapetto esistente