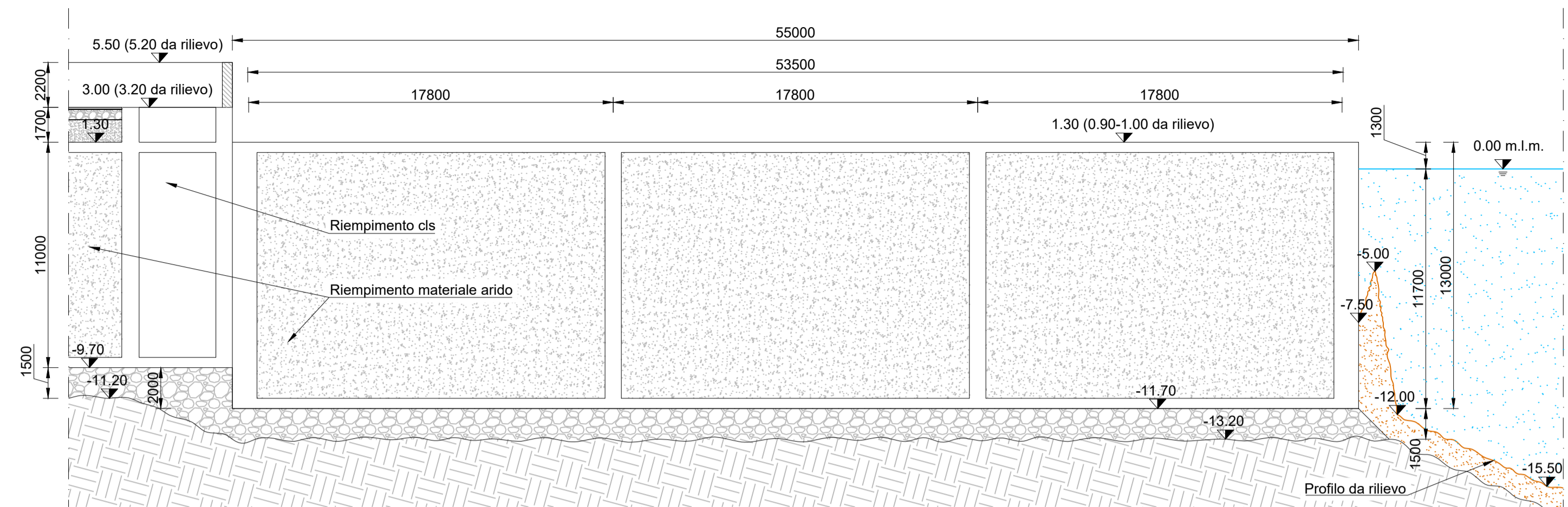
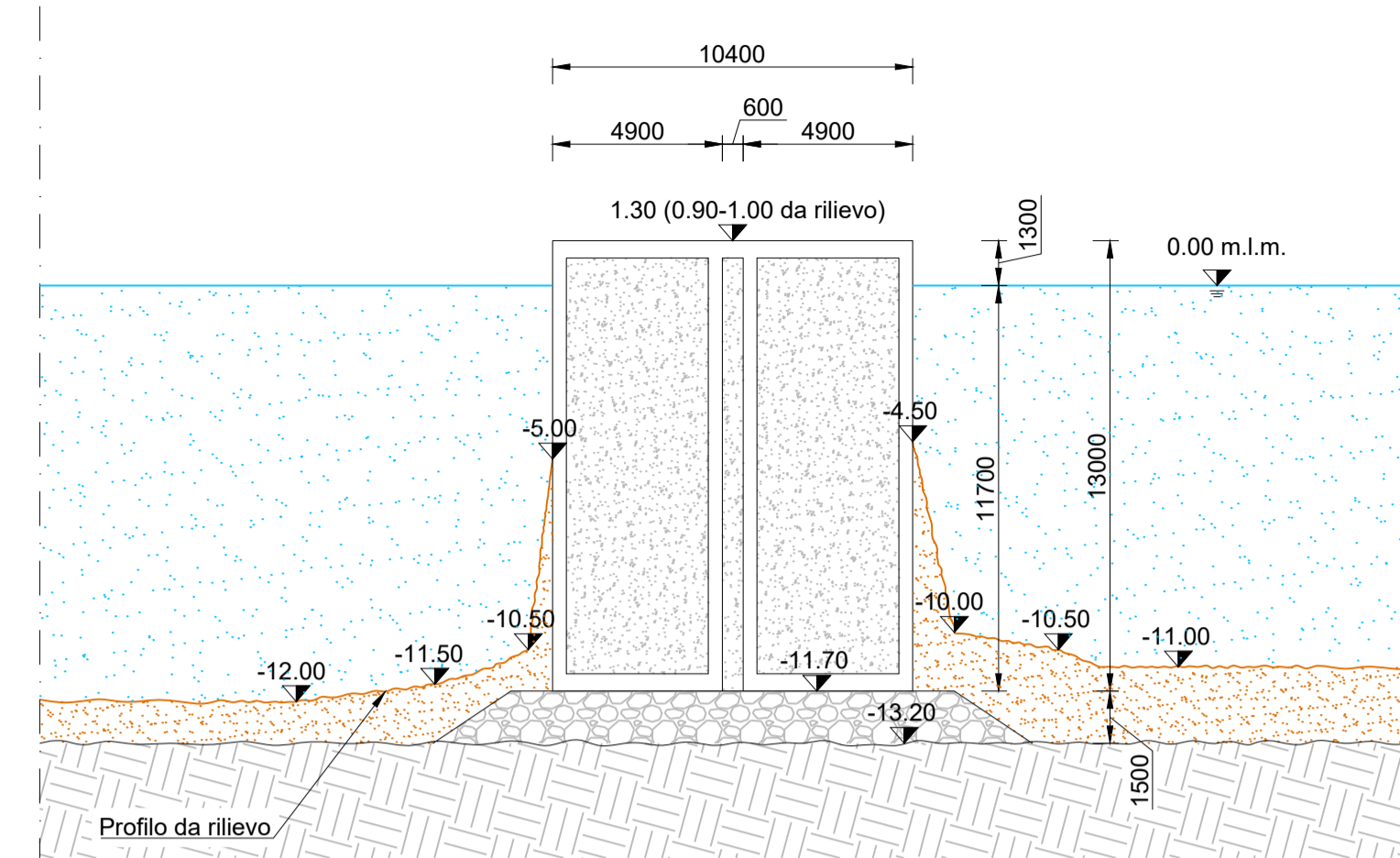


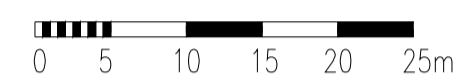
SEZIONE A-A



SEZIONE B-B



PIANTA



LEGENDA

- Riempimento previsto PRP (da eseguire in altro appalto)
- Riempimento integrativo (da eseguire in altro appalto)

NOTE:

- le sezioni del molo risultano dalle cartografie storiche fornite dallo stabilimento. Le dimensioni (larghezza e lunghezza del molo) e le quote batimetriche in esse indicate risultano dal rilievo dello stato di fatto.
- Le quote riportate sono da rilievo.
- Le cartografie storiche riportano valori di quota diversi di cui non è risaputa con precisione la motivazione.



AUTORITA' DI SISTEMA PORTUALE DEL MARE DI SICILIA OCCIDENTALE

PORTO DI PALERMO - Lavori di completamento per la messa in sicurezza del bacino di carenaggio 150.000 tpi - 1° lotto funzionale - CUP: I77G19000070007.

PROGETTO DEFINITIVO

PROGETTISTA E COORDINATORE DELLA SICUREZZA IN PROGETTAZIONE:



RUP:
Ing. Salvatore Acquista

Progettazione specialistica:
Studi Ambientali



CODICE:

A.SF.04

OGGETTO: Lotta A - Demolizione pennello esistente interferente con ingresso/uscita navi dal nuovo bacino da 150.000 tpi - Demolizione "avanti scalo" sommerso e dragaggio fondali

STATO DI FATTO - Pianta e sezioni pennello

SCALA: 1:200 / 1:500 DATA: 04-01-2021 Revisione: 00

SPAZIO PER I VISTI: