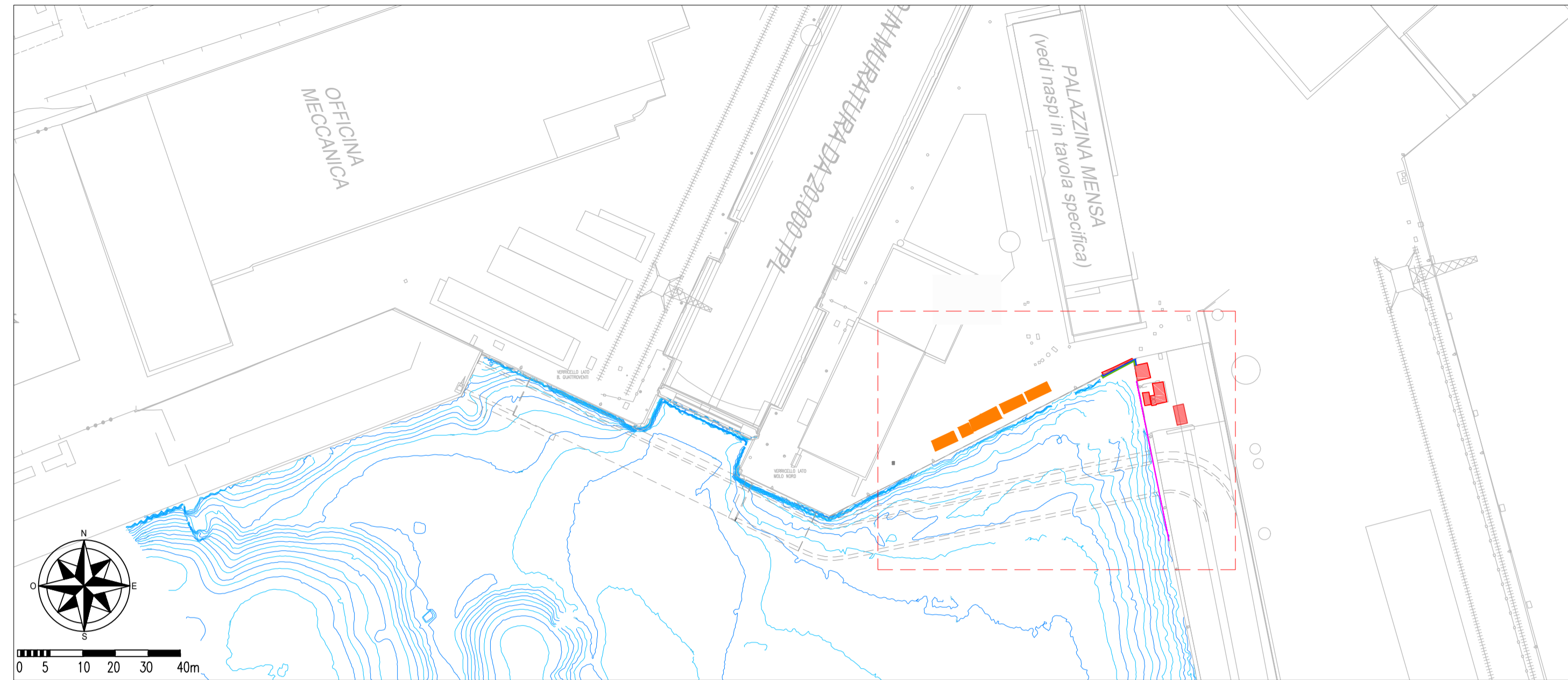




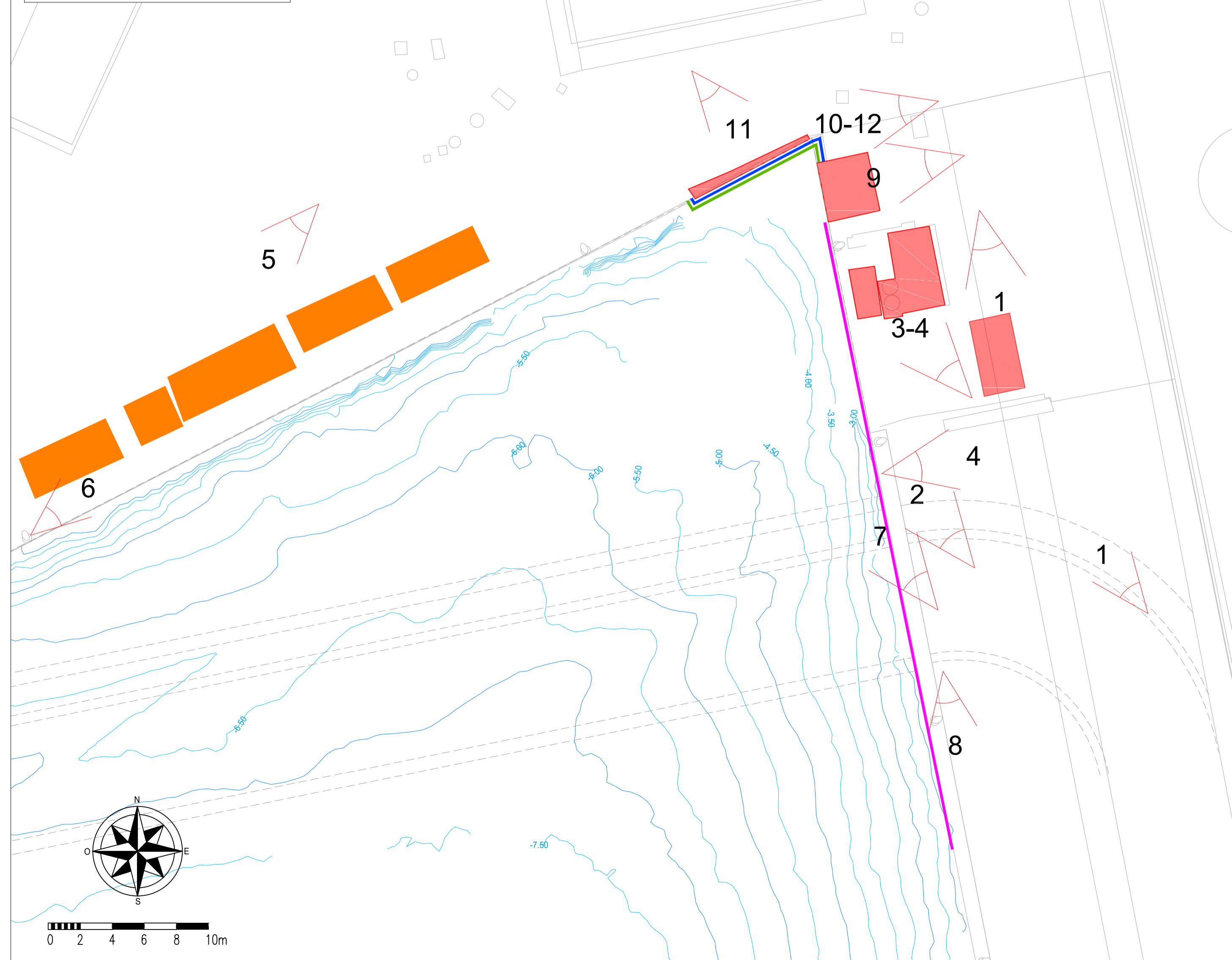
PLANIMETRIA DI INQUADRAMENTO



DETAGLIO 1: STRALCIO PLANIMETRICO

LEGENDA

- Cordolo, baraccamenti impianti da demolire
- Baraccamenti di cantiere da spostare
- Rete acqua dolce ed usi industriali, rete acqua mare per servizi generali da interrare e collegare all'esistente
- Rete a vista dismesse da rimuovere (lunghezza circa 40 m)



AUTORITA' DI SISTEMA PORTUALE DEL MARE DI SICILIA OCCIDENTALE

PORTO DI PALERMO - Lavori di completamento per la messa in sicurezza del bacino di carenaggio 150.000 tpi - 1° lotto funzionale - CUP: I77G19000070007.

PROGETTO DEFINITIVO

PROGETTISTA E COORDINATORE DELLA SICUREZZA IN PROGETTAZIONE:
FINCANTIERI SI
via ASSONIA, 24 - 30133 CANTIERE (PD) Tel. 041/4967296
Progettista Incaricato e Coordinatore: CARLO DOTI, Ing. PONTOLAN
Indirizzo: viale della Libertà, 20 - 30133 CANTIERE (PD) Tel. 041/4967296

RUP:
 Ing. Salvatore Acquista

Progettazione specialistica:
DUOMI
via LUDOVICO il Moro, 8 - 00187 ROMA Tel. 06/4981888
Responsabile commessa: Guglielmo Dott. Ing. MIGLIORINI
Edilab
via della Libertà, 20 - 00133 ROMA Tel. 06/4981888
Responsabile commessa: Luca Dott. Ing. STRATA



CODICE:	OGGETTO: Lotto C - Realizzazione delle opere marittime per la realizzazione della nuova strada esterna alle banchine per il collegamento delle aree assegnate secondo protocollo d'intesa del 28-12-2018
C.0-SP_00	STATO DI PROGETTO - Planimetria delle attività preliminari di demolizione e spostamento reti
SCALA: VARIE	DATA: 04-01-2021
	Revisione: 00

SPAZIO PER I VISTI: