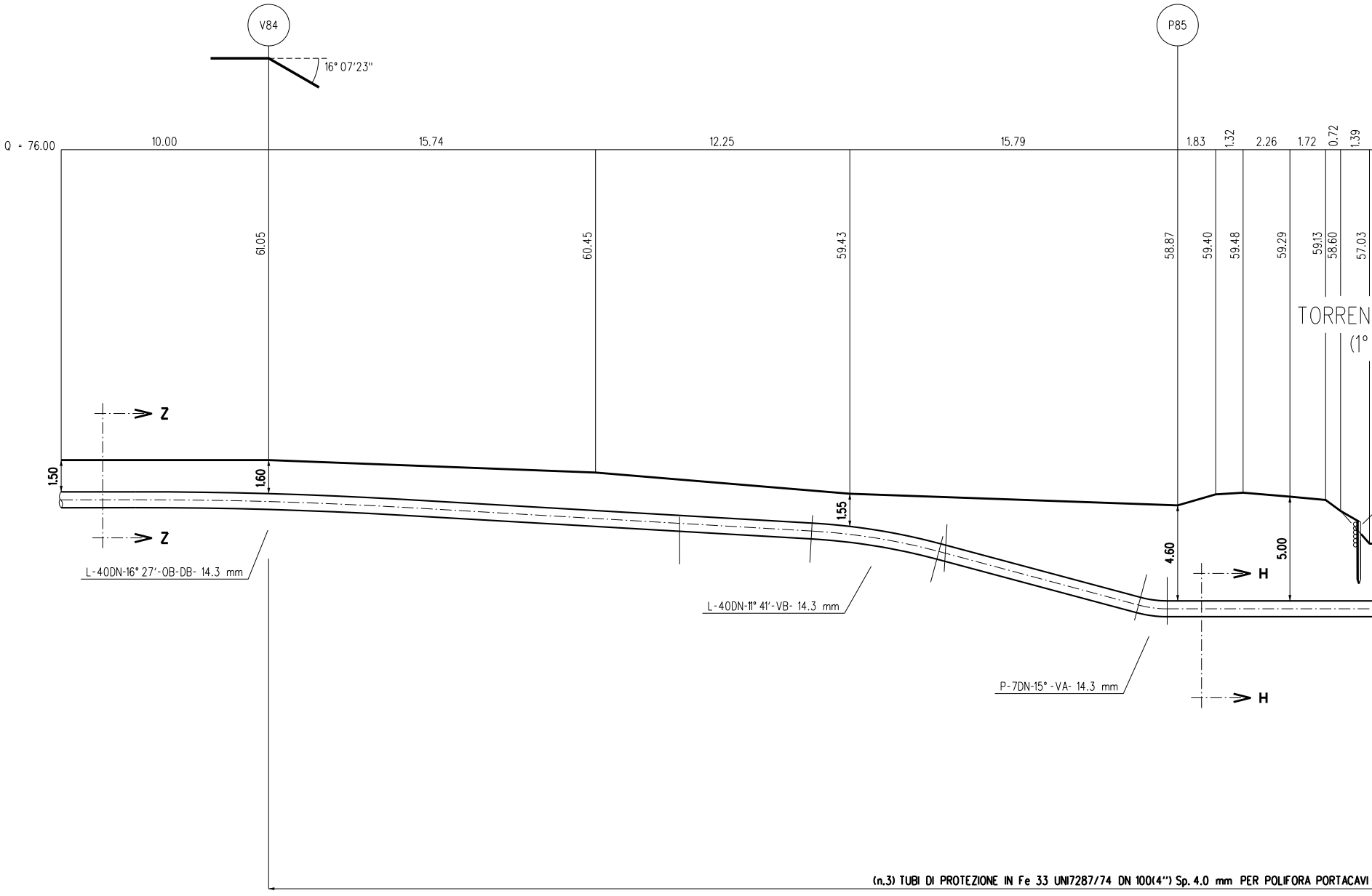
V84
P85
16° 07'23''
Q = 76.00
10.00
15.74
12.25
15.79
1.83
1.32
2.26
1.72
0.72
1.39
61.05
60.45
59.43
58.87
59.40
59.48
59.29
59.13
58.60
57.03
TORREN
(1°
Z
Z
1.50
1.60
1.55
4.60
5.00
H
H
L-40DN-16° 27'-OB-DB- 14.3 mm
L-40DN-11° 41'-VB- 14.3 mm
P-7DN-15° -VA- 14.3 mm
(n.3) TUBI DI PROTEZIONE IN Fe 33 UNI7287/74 DN 100(4'') Sp. 4.0 mm PER POLIFORA PORTACAVI

SEZIONE A - B scala 1:200

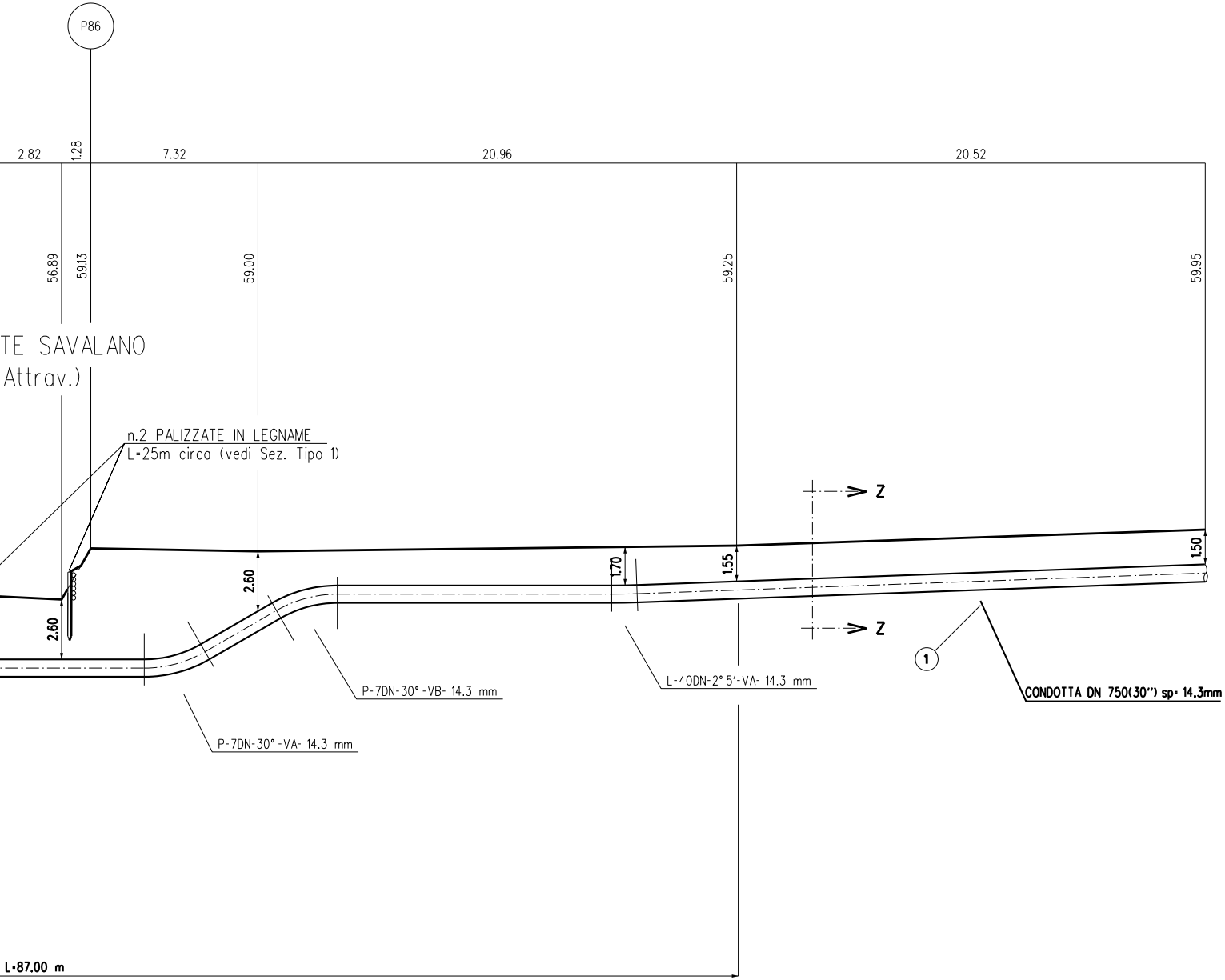
P86
2.82
1.28
7.32
20.96
20.52
56.89
59.13
59.00
59.25
59.95
TE SAVALANO
Attrav.)
n.2 PALIZZATE IN LEGNAME
L=25m circa (vedi Sez. Tipo 1)
Z
Z
2.60
2.60
1.70
1.55
1.50
P-7DN-30°-VB- 14.3 mm
L-40DN-2°5'-VA- 14.3 mm
1
CONDOTTA DN 750(30") sp= 14.3mm
P-7DN-30°-VA- 14.3 mm
L=87.00 m

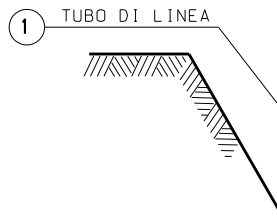
1
TUBO DI LINEA

SEZIONE Z-Z

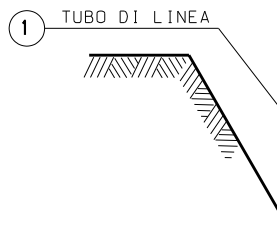
1
TUBO DI LINEA

SEZIONE H-H

NOTA :
PRIMA DI PROCEDERE
E' NECESSARIO ACCER
TUTTI I SERVIZI INTER

L'INDAGINE ANDRA' SV
ED ALLA PRESENZA D

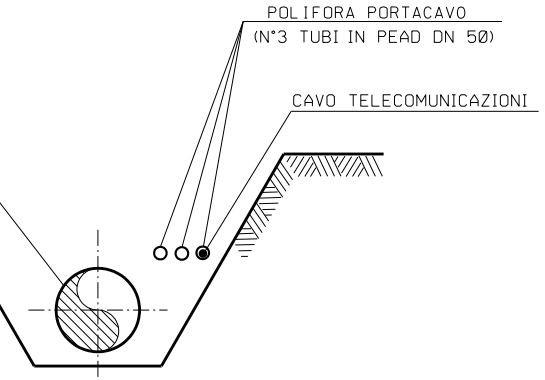
POLIFORA PORTACAVO
(N°3 TUBI IN PEAD DN 50)
CAVO TELECOMUNICAZIONI

(SCAVO A CIELO APERTO)

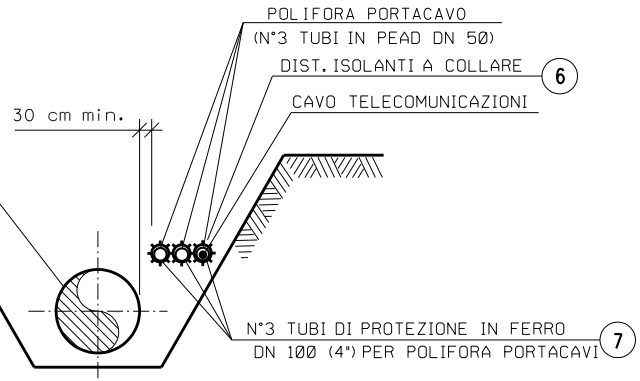
POLIFORA PORTACAVO
(N°3 TUBI IN PEAD DN 50)
DIST. ISOLANTI A COLLARE
6
CAVO TELECOMUNICAZIONI
30 cm min.
N°3 TUBI DI PROTEZIONE IN FERRO
DN 100 (4") PER POLIFORA PORTACAVI
7

(SCAVO A CIELO APERTO)

CON L'ESECUZIONE DEGLI SCAVI DEL METANODOTTO
TARE L'ESATTA UBICAZIONE PLANO-ALTIMETRICA DI
RRATI INTERFERENTI

OLTA MEDIANTE L'ESECUZIONE DI SAGGI A MANO
DI RAPPRESENTANTI DELL'ENTE PROPRIETARIO

PROTEZIONE SPONDALE CON PALIZZATA IN LEGNAME
SEZIONE TIPO 1

SEZIONE

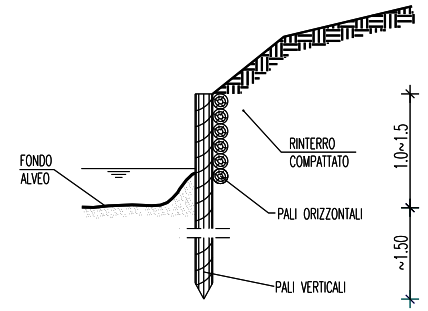
FONDO
ALVEO
RINTERRO
COMPATTATO
PALI ORIZZONTALI
PALI VERTICALI
1.0~1.5
~1.50

PROSPETTO

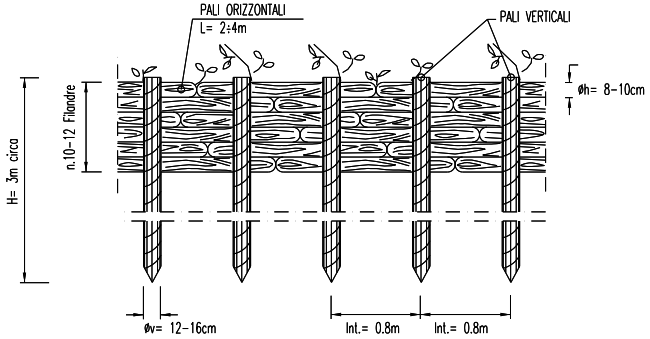
PALI ORIZZONTALI
L= 2÷4m
PALI VERTICALI
øh= 8-10cm
n.10-12 Filandre
H= 3m circa
øv= 12-16cm
Int.= 0.8m
Int.= 0.8m

MATERIALI
) PALI VERTICALI ED ORIZZONTALI SCORTECCIATI DI SPECIE FORTE (COME CASTAGNO, ROBINIA, ROVERE), CON LE DIMENSIONI COME DA DISEGNO
) FILO DI FERRO ZINCATO (DIAMETRO MINIMO 2mm) PER IL COLLEGAMENTO DEI PALI ORIZZONTALI E VERTICALI

NOTA:
) LE OPERE VERRANNO REALIZZATE CON CARATTERISTICHE GEOMETRICHE ADEGUATE PER RICOSTITUIRE L'ORIGINARIA MORFOLOGIA SPONALE. IN PARTICOLARE NON VERRANNO EFFETTUATE RETTIFICAZIONI D'ALVEO O ALTERAZIONI DELLE CARATTESTICHE GEMOMETRICHE DELLA SEZIONE DI DEFLUSSO E PROFILO DEL FONDO;

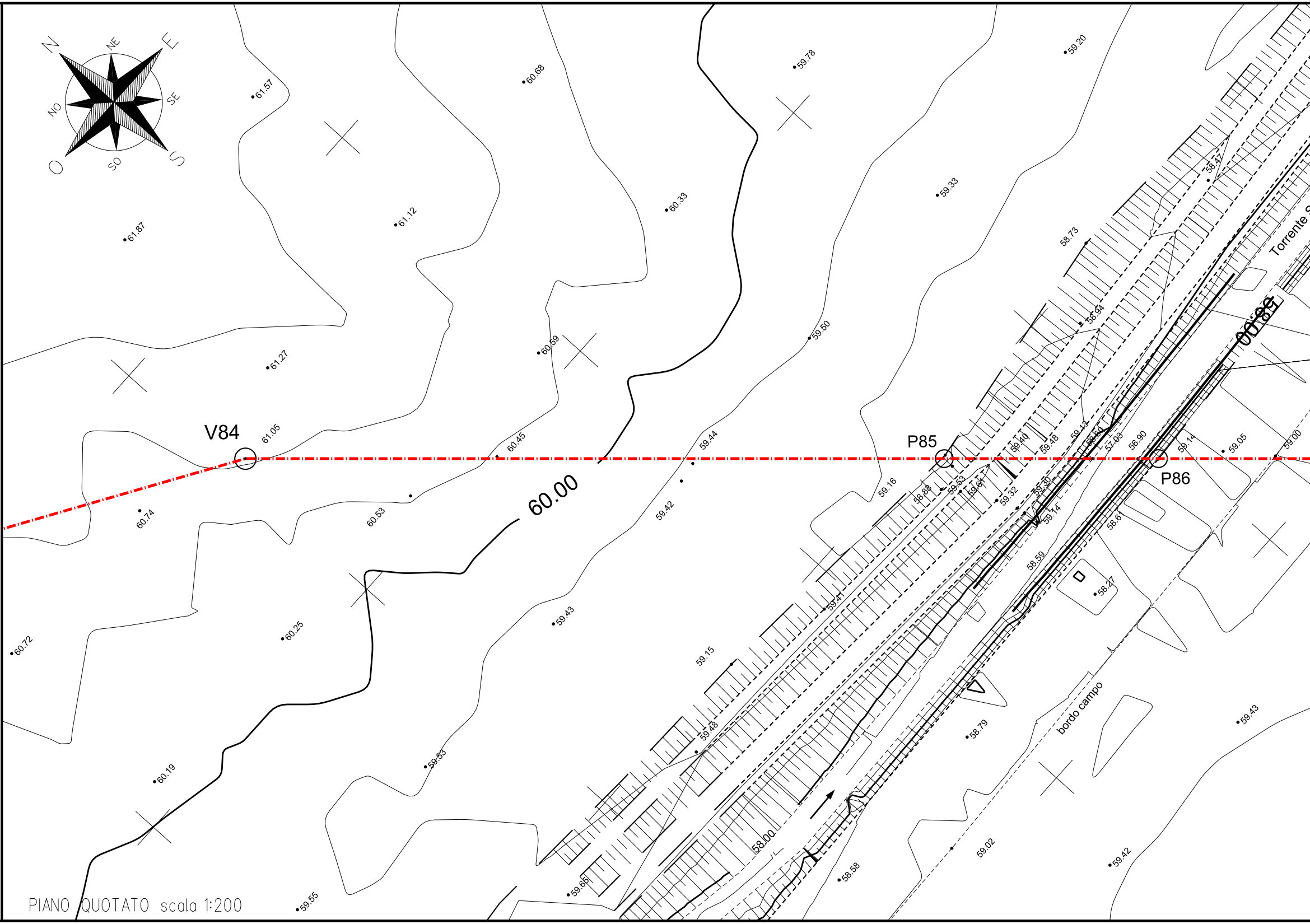

N
NE
E
SE
S
SO
O
NO
61.57
60.68
59.78
59.20
61.87
61.12
60.33
59.33
58.73
58.47
Torrente S
60.59
61.27
59.50
58.94
V84
61.05
60.45
59.44
P85
59.40
59.48
59.13
58.50
57.03
56.90
59.14
59.05
59.00
P86
60.00
60.74
60.53
59.42
59.16
58.88
58.53
59.01
59.32
59.30
59.14
58.61
58.59
58.27
60.72
60.25
59.43
59.41
59.15
59.48
59.53
58.79
bordo campo
59.43
60.19
59.65
58.00
58.58
59.02
59.42
59.55

PIANO QUOTATO scala 1:200

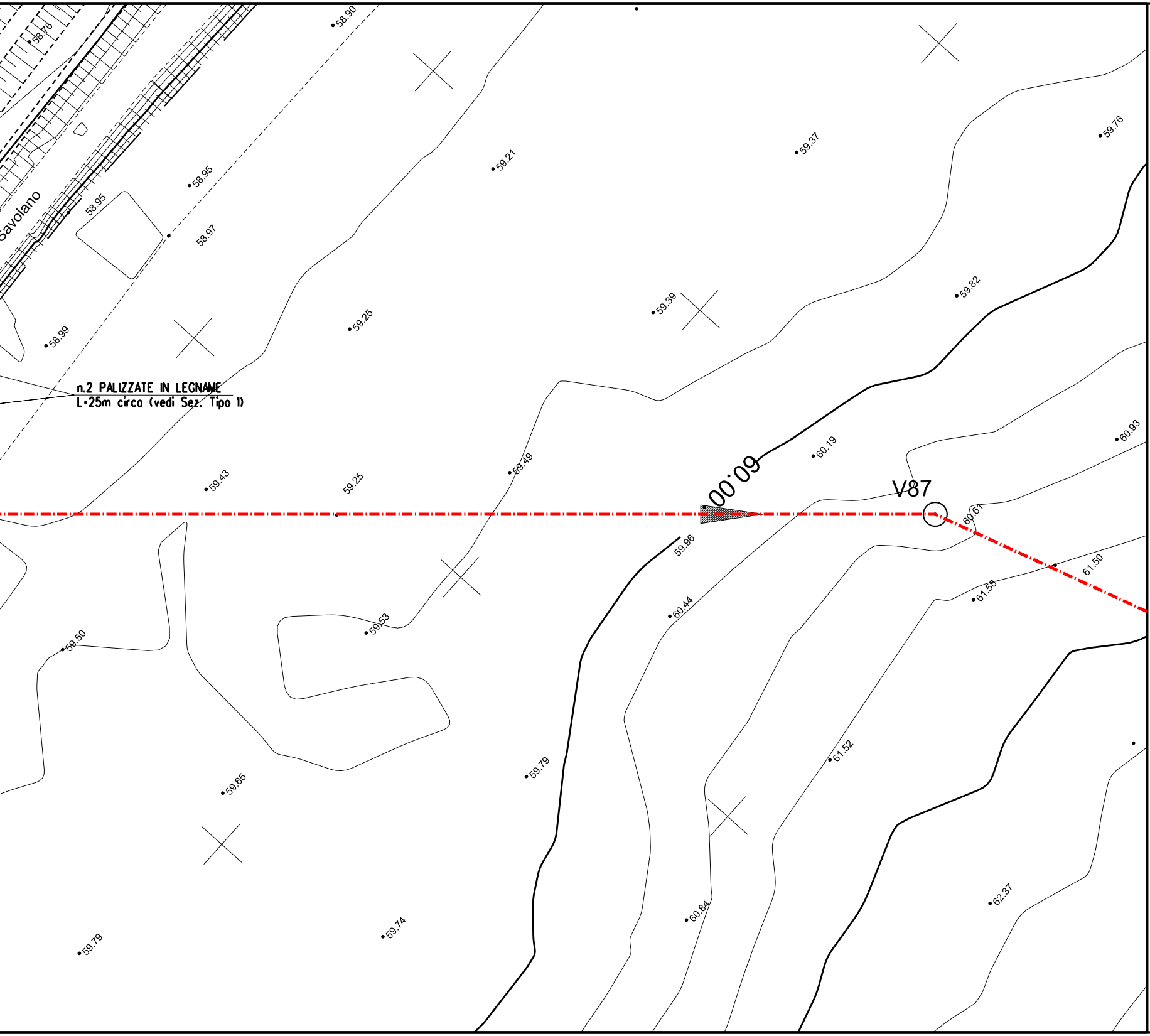

Savolano
58.76
58.90
58.95
58.95
58.97
58.99
59.21
59.37
59.76
59.25
59.39
59.82
n.2 PALIZZATE IN LEGNAME
L=25m circa (vedi Sez. Tipo 1)
59.43
59.25
59.49
60.00
60.19
V87
60.61
60.93
59.96
61.50
61.58
60.44
59.50
59.53
59.79
61.52
59.65
60.84
62.37
59.79
59.74

1

6

7

TABELLA DELLE ANNOTAZIONI

Tubo di acciaio Grado EN L415NB/MB DN 750 (30") Sp. 14.3 mm costruito secondo tab. GASD A.01.01.22 rivestimento in Polietilene Sp.2.5 mm	
Distanziatori isolanti a collare costruito secondo tab. GASD A.09.01.06	
tubo di protezione in ferro DN 100(4") sp 4.00 mm anelli	n. 131
Tubo portacavo in Fe 00 DN 100 (4") Sp. 4.0 mm	261.00 m

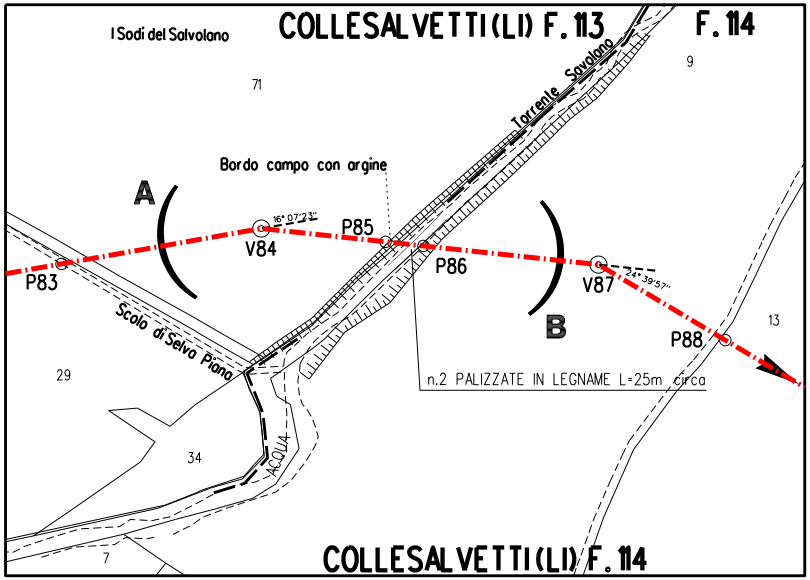
I Sodi del Salvolano
COLLESALVETTI (LI) F. 113
F. 114
9
71
Torrente Savolano
Bordo campo con argine
A
16° 07'23''
P85
V84
P86
P83
Scolo di Selva Piana
B
V87
24° 39'57''
13
P88
n.2 PALIZZATE IN LEGNAME L=25m circa
29
34
ACQUA
7
COLLESALVETTI (LI) F. 114

STRALCIO PLANIMETRICO 1:2000
COMUNE DI COLLESALVETTI (LI) F.113 - F.114

Firmato
il 24/03/2022

Prog. attraversamento: Km 17,265

DOCUMENTI DI RIFERIMENTO	N.

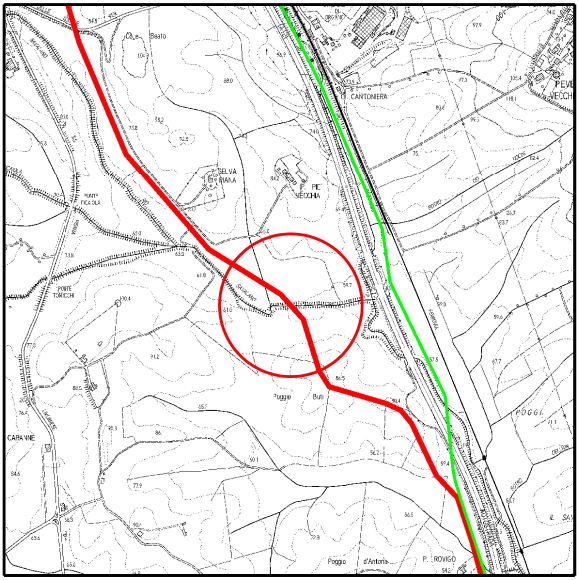
C.le Beato
SELVA RIANA
P. PIE VECCHIA
CANTONIERA
PEVE VECCHI
PONTE FICAIOLA
PONTE TORICCHI
CAPANNE
Poggio Buti
POGGI
Poggio d'Antonio
P. ROVIGO
88.0
71.2
86.5
50.1
72.9
54.2

COROGRAFIA 1:10000
CTR 284100

0	2021	Emissione	Tarini	Santi	Santi
INDICE	DATA	REVISIONI	DISEGN.	CONTR.	APPROV.

Proprietario

Progettista

COD. SNAM **NR/20049**

Fg. 1 di 1

Metanodotto:

RIF. MET. LIVORNO - PIOMBINO
DN 750 (30") - DP 75 bar
ED OPERE CONNESSE
2° Tronco

Dis. SNAM n.: AT-11E-01213
Dis. SAIPEM n.: LC-11E-81213

Comm. Saipem **023113-010**

Scala 1:200

INDICE 0

Attraversamento: Torrente Savalano (1° Attrav.)

Il presente disegno e' di proprieta' aziendale - La societa' tutelera' i propri diritti a termine di legge.