



PRESIDENZA DEL CONSIGLIO DEI MINISTRI

MESSA IN SICUREZZA DEL SISTEMA ACQUEDOTTISTICO DEL PESCHIERA PER L'APPROVVIGIONAMENTO IDRICO DI ROMA CAPITALE E DELL'AREA METROPOLITANA

IL COMMISSARIO STRAORDINARIO ING. PhD MASSIMO SESSA

SUB COMMISSARIO ING.

aceq
acqua
ACEA ATO 2 SPA



aceq
Ingegneria
e servizi



IL RESPONSABILE DEL PROCEDIMENTO

Ing. PhD Alessia Delle Site

SUPPORTO AL RESPONSABILE DEL PROCEDIMENTO

Dott. Avv. Vittorio Gennari

Sig.ra Claudia Iacobelli

Ing. Barnaba Paglia

CONSULENTE

Ing. Biagio Eramo

ELABORATO

A250PDS T006 1

COD. ATO2 AAM10118

DATA DICEMBRE 2021

SCALA

1:2.000

Progetto di sicurezza e ammodernamento
dell'approvvigionamento della città
metropolitana di Roma

"Messa in sicurezza e ammodernamento del sistema
idrico del Peschiera",

L.n.108/2021, ex DL n.77/2021 art. 44 Allegato IV

AGG. N.	DATA	NOTE	FIRMA
1	02/22	Rev. per modifiche progettuali	
2			
3			
4			
5			
6			

Sottoprogetto
NUOVO ACQUEDOTTO MARCIO – I LOTTO
DAL MANUFATTO ORIGINE AL SIFONE CERASO
(con il finanziamento dell'Unione europea – Next Generation EU)  European Union

**PROGETTO DI FATTIBILITÀ TECNICA
ED ECONOMICA**

TEAM DI PROGETTAZIONE

CAPO PROGETTO

Ing. Angelo Marchetti

IDRAULICA

Ing. Eugenio Benedini

GEOLOGIA E IDROGEOLOGIA

Geol. Stefano Tosti

GEOTECNICA E STRUTTURE

Ing. Angelo Marchetti

ASPETTI AMBIENTALI

Ing. PhD Nicoletta Stracqualursi

Ing. Viviana Angeloro

ATTIVITA' TECNICHE DI SUPPORTO

Geom. Stefano Francisci

ATTIVITA' PATRIMONIALI

Geom. Fabio Pompei

Hanno collaborato:

Ing. Geol. Eliseo Paolini

Ing. Matteo Botticelli

Ing. Emiliano Alimonti

Ing. Francesca Giorgi

Ing. Roberto Biagi

Ing. Claudio Lorusso

Ing. Nunziata Venuto

Geol. PhD Paolo Caporossi

Geol. Simone Febo

Geol. Yousef Abu Sabha

**PIANO PARTICELLARE DI ESPROPRIO
PLANIMETRIE CATASTALI**

Geol. Filippo Arsie

Geom. Mirco Firinu

Geom. Messito Roberto Zappalà

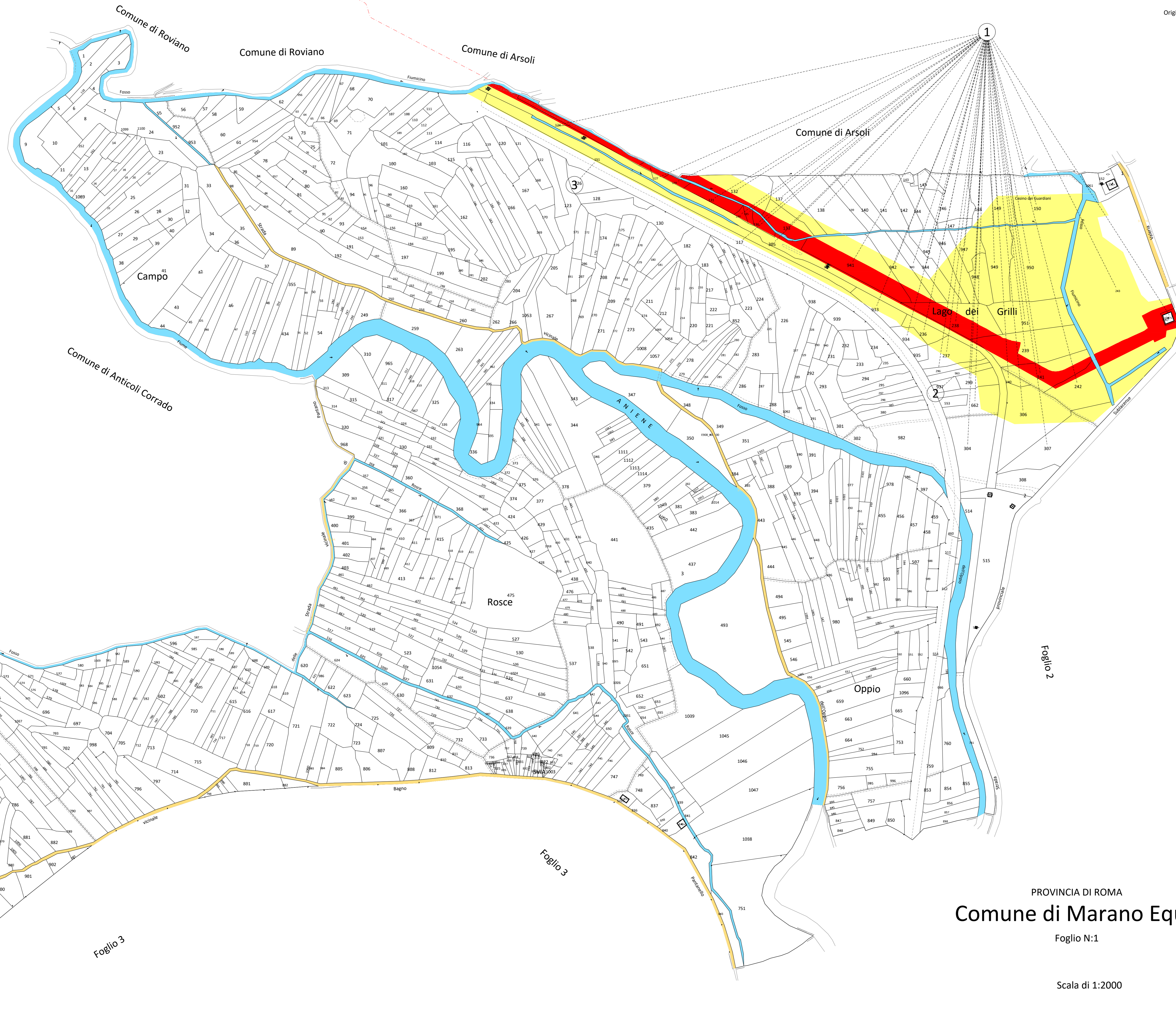


**Nuovo Acquedotto Marcio
Progetto di fattibilità tecnica ed economica
“Lotto 1”
(Comune di Marano Equo)**

Y=+46000

Y=+47600

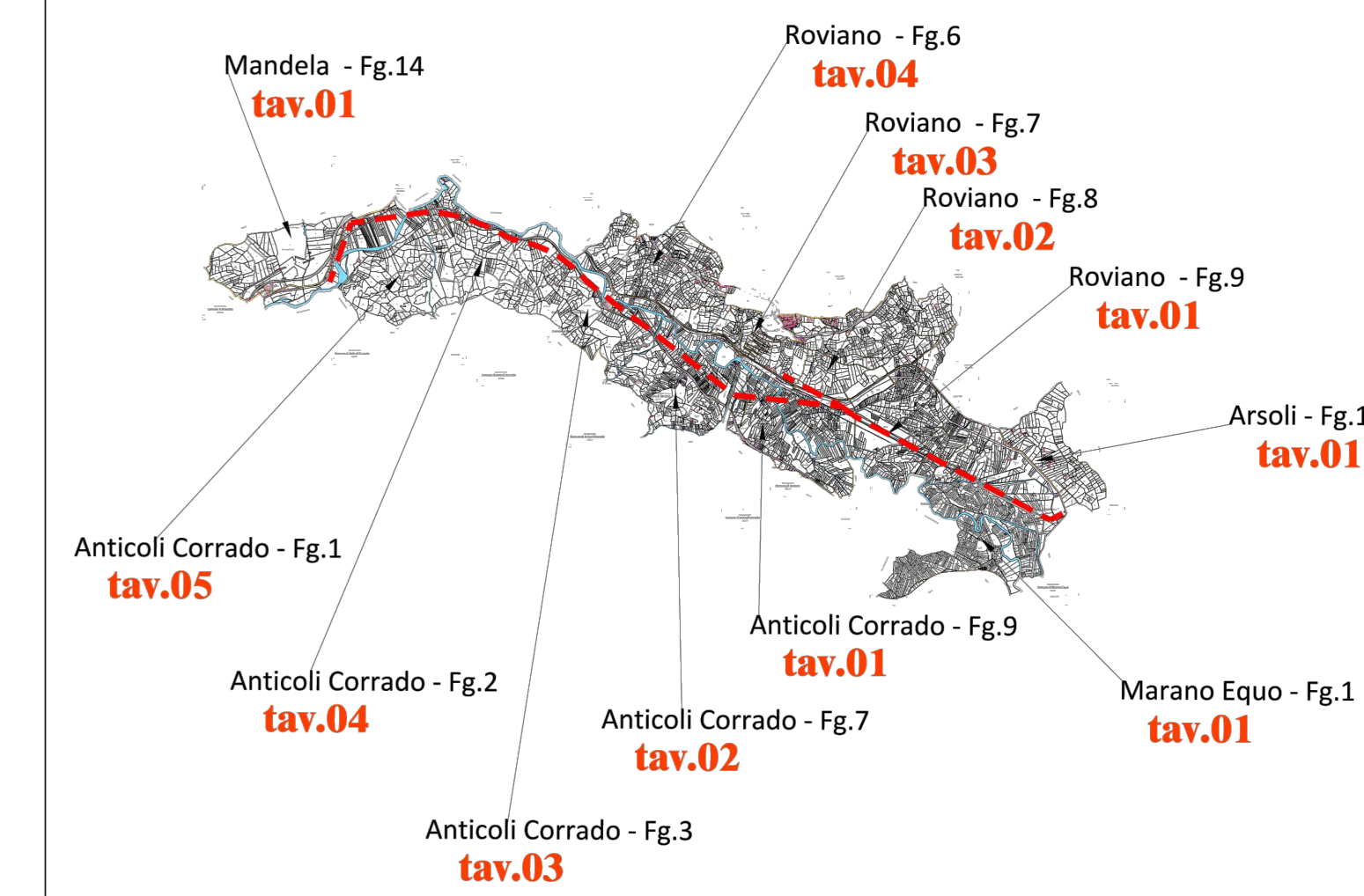
Origine delle coordinate
Monte Mario



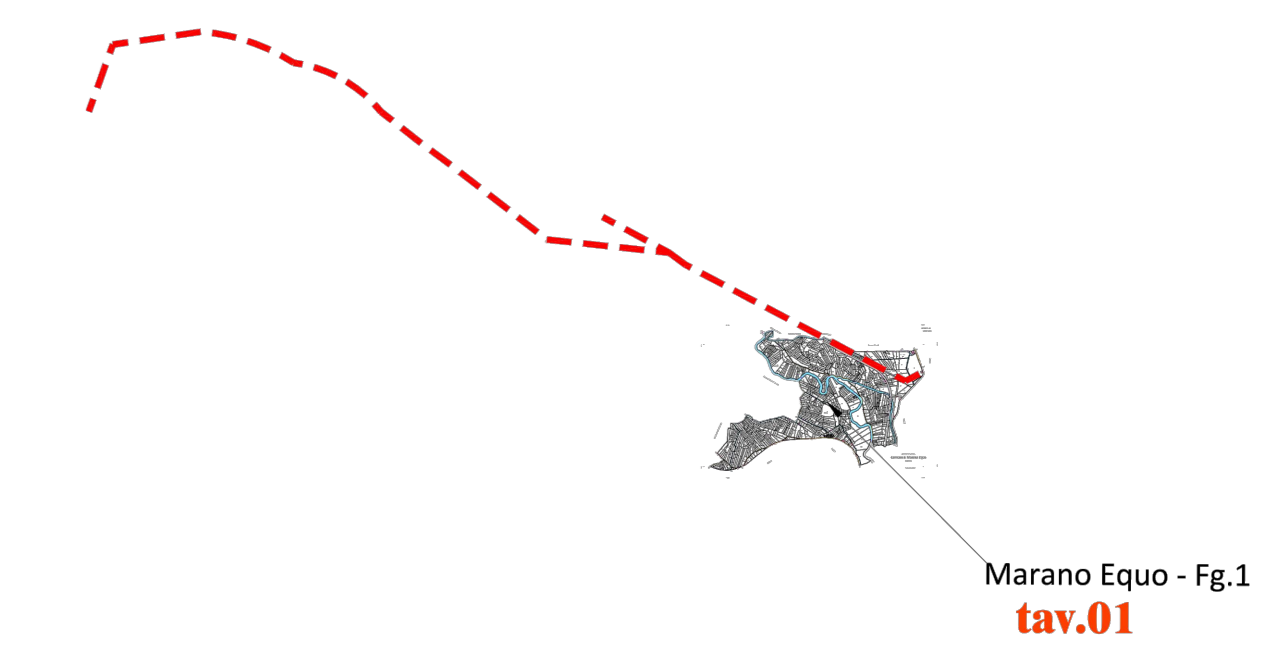
Y=+46000

Y=+47600

QUADRO D'UNIONE



COMUNE INTERESSATO



LEGENDA

	SERVITU' ACQUEDOTTO		SERVITU' DI PASSAGGIO
	AREA IN CONCESSIONE AD ACEA ATD 2		AREA DI ESPROPRIO
	AREA DI OCCUPAZIONE TEMPORANEA		AREA DI DEMOLIZIONE
	ASSE CONDOTTA DI PROGETTO		SERVITU' GALLERIA
	NUMERO PARTICELLARE		SERVITU' FOGNATURA
	SERVITU' ACQUEDOTTO + DEMOLIZIONE		SERVITU' PASSAGGIO + ACQUEDOTTO
	SERVITU' GALLERIA + OCC.TEMPORANEA + DEMOLIZIONE		SERVITU' PASSAGGIO + GALLERIA
	SERVITU' GALLERIA + OCC.TEMPORANEA		

Provincia di Roma
Comune di Marano Equo
Foglio n. 1

Stralcio 1 di 1
Scala 1:2000

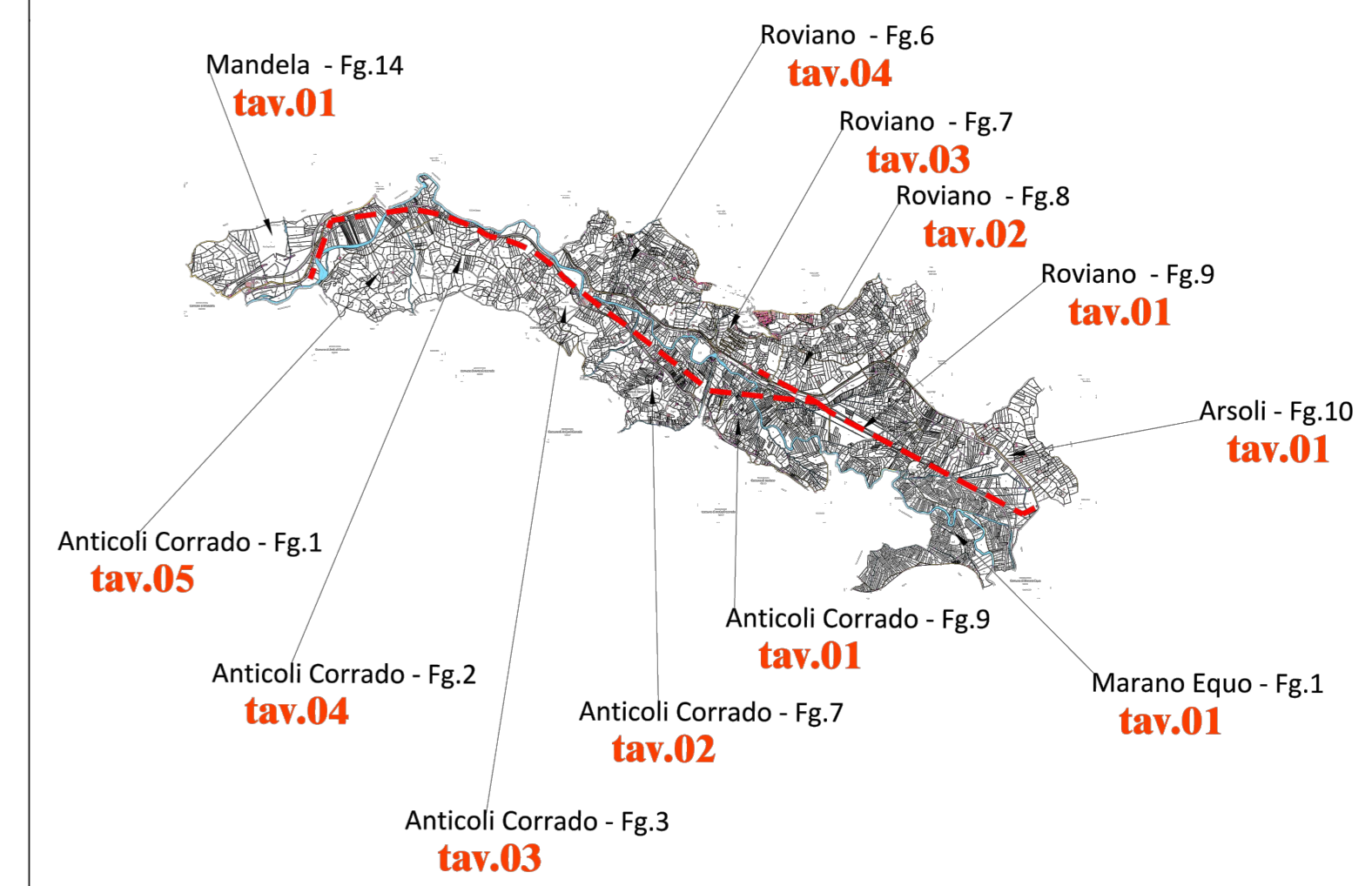
PROVINCIA DI ROMA
Comune di Marano Equo
Foglio N:1

Scala di 1:2000

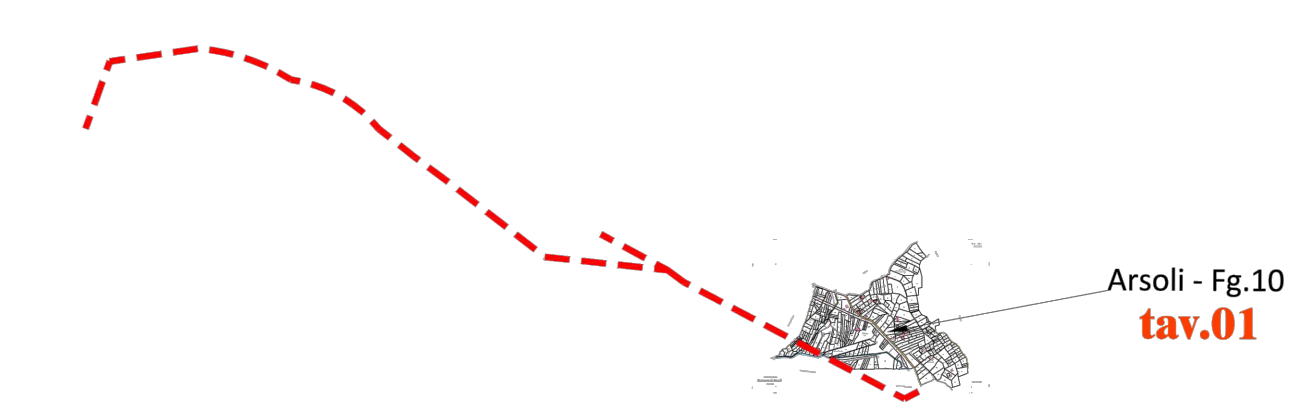
**Nuovo Acquedotto Marcio
Progetto di fattibilità tecnica ed economica
“Lotto 1”
(Comune di Arsoli)**



QUADRO D'UNIONE



COMUNE INTERESSATO



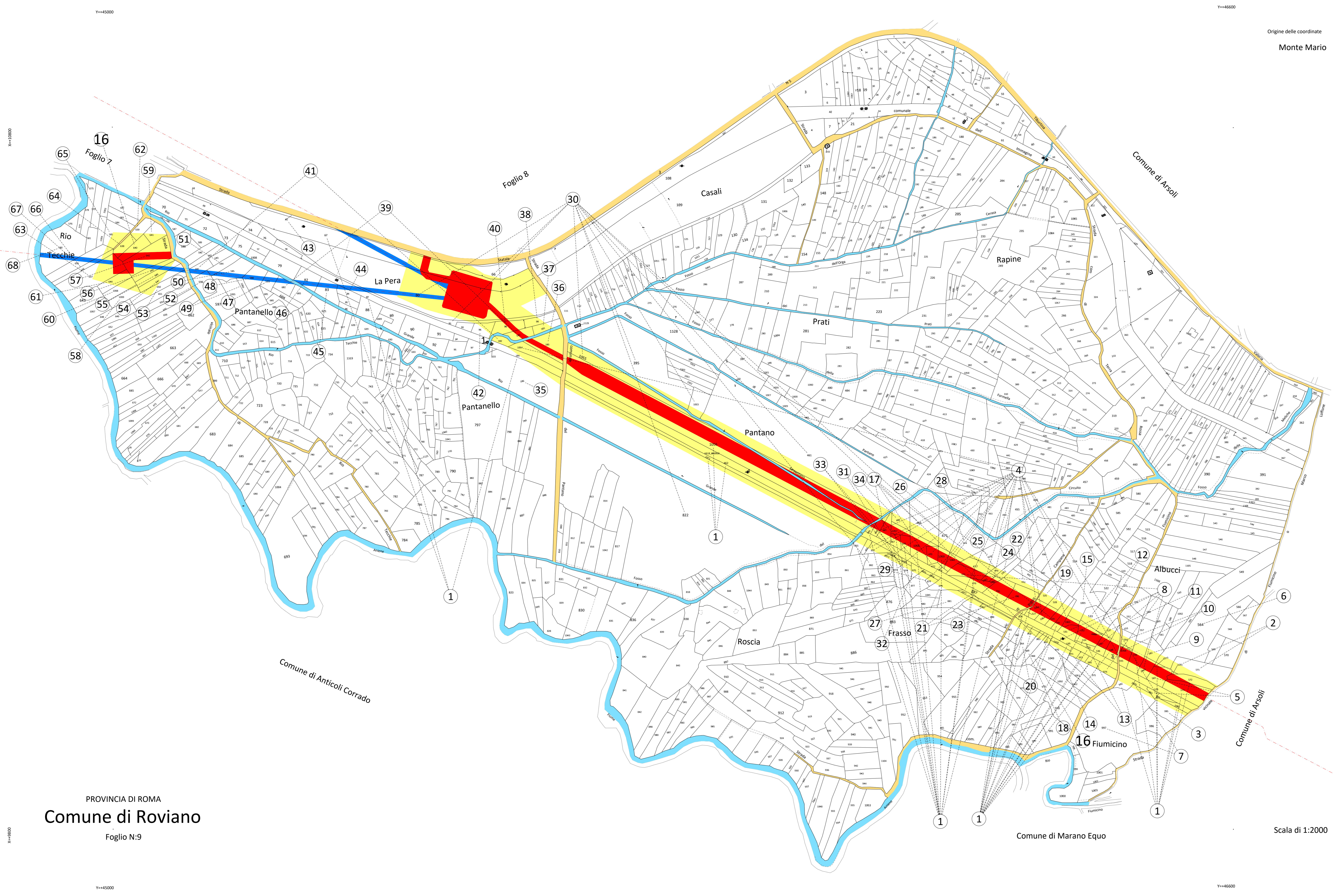
LEGENDA

	SERVITU' ACQUEDOTTO		SERVITU' DI PASSAGGIO
	AREA IN CONCESSIONE AD ACQUA ART. 2		AREA DI ESPROPRIO
	AREA DI OCCUPAZIONE TEMPORANEA		AREA DI DEMOLIZIONE
	ASSE CONDOTTA DI PROGETTO		SERVITU' GALLERIA
	NUMERO PARTICELLARE		SERVITU' FOGNATURA
	SERVITU' ACQUEDOTTO + DEMOLIZIONE		SERVITU' PASSAGGIO + ACQUEDOTTO
	SERVITU' GALLERIA + OCC.TEMPORANEA + DEMOLIZIONE		SERVITU' PASSAGGIO + GALLERIA
	SERVITU' GALLERIA + OCC.TEMPORANEA		

Provincia di Roma
 Comune di Arsoli
 Foglio n. 10

Stralcio 1 di 1
 Scala 1:2000

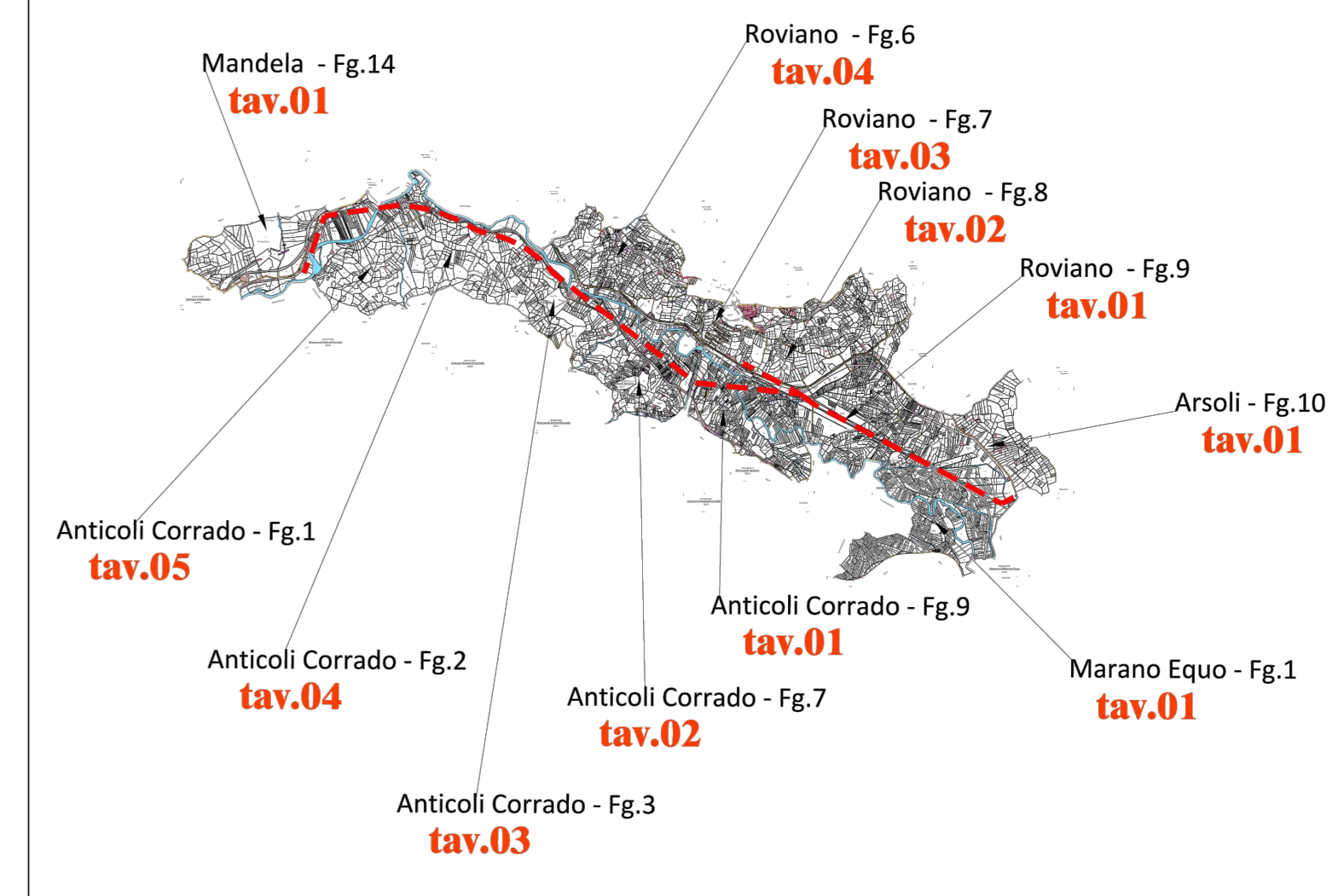
**Nuovo Acquedotto Marcio
Progetto di fattibilità tecnica ed economica
“Lotto 1”
(Comune di Roviano)**



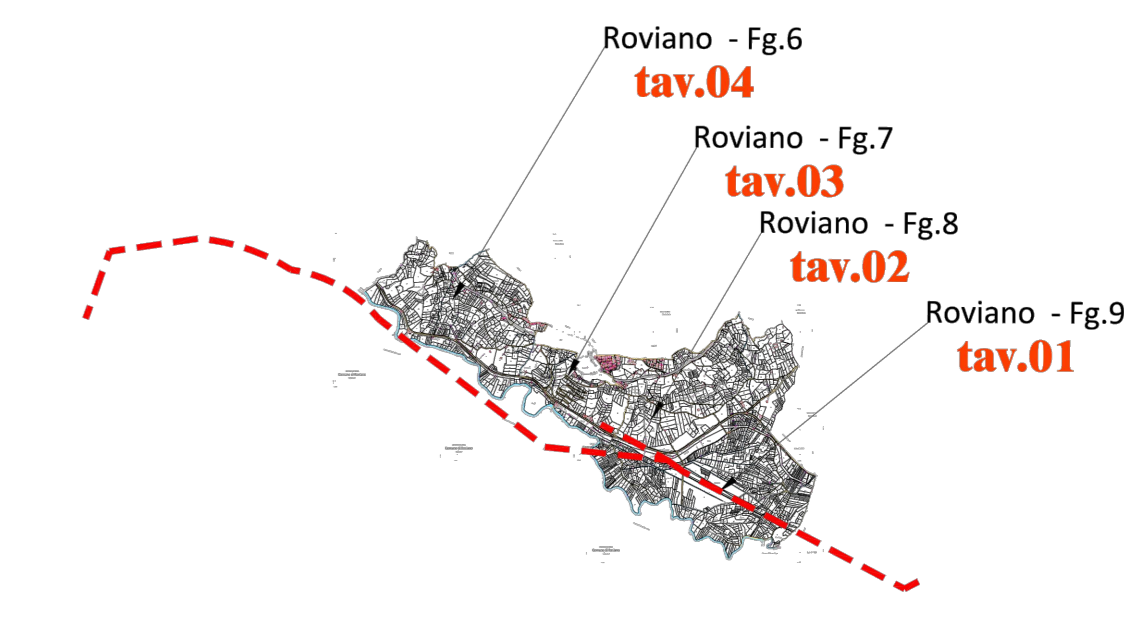
PROVINCIA DI ROMA
Comune di Roviano
 Foglio N:9

Scala di 1:2000

QUADRO D'UNIONE



COMUNE INTERESSATO



LEGENDA

SERVITU' ACQUEDOTTO	AREA DI CONCESSIONE AD ACQUA ART. 2	AREA DI ESPROPRIO	AREA DI OCCUPAZIONE TEMPORANEA
ASSE CONDOTTA DI PROGETTO	SERVITU' GALLERIA	SERVITU' FOGNATURA	SERVITU' PASSAGGIO + ACQUEDOTTO
NUMERO PARTICELLARE	SERVITU' PASSAGGIO + GALLERIA	SERVITU' GALLERIA + OCC.TEMPORANEA + DEMOLIZIONE	SERVITU' GALLERIA + OCC.TEMPORANEA
SERVITU' ACQUEDOTTO + DEMOLIZIONE	SERVITU' PASSAGGIO + GALLERIA		

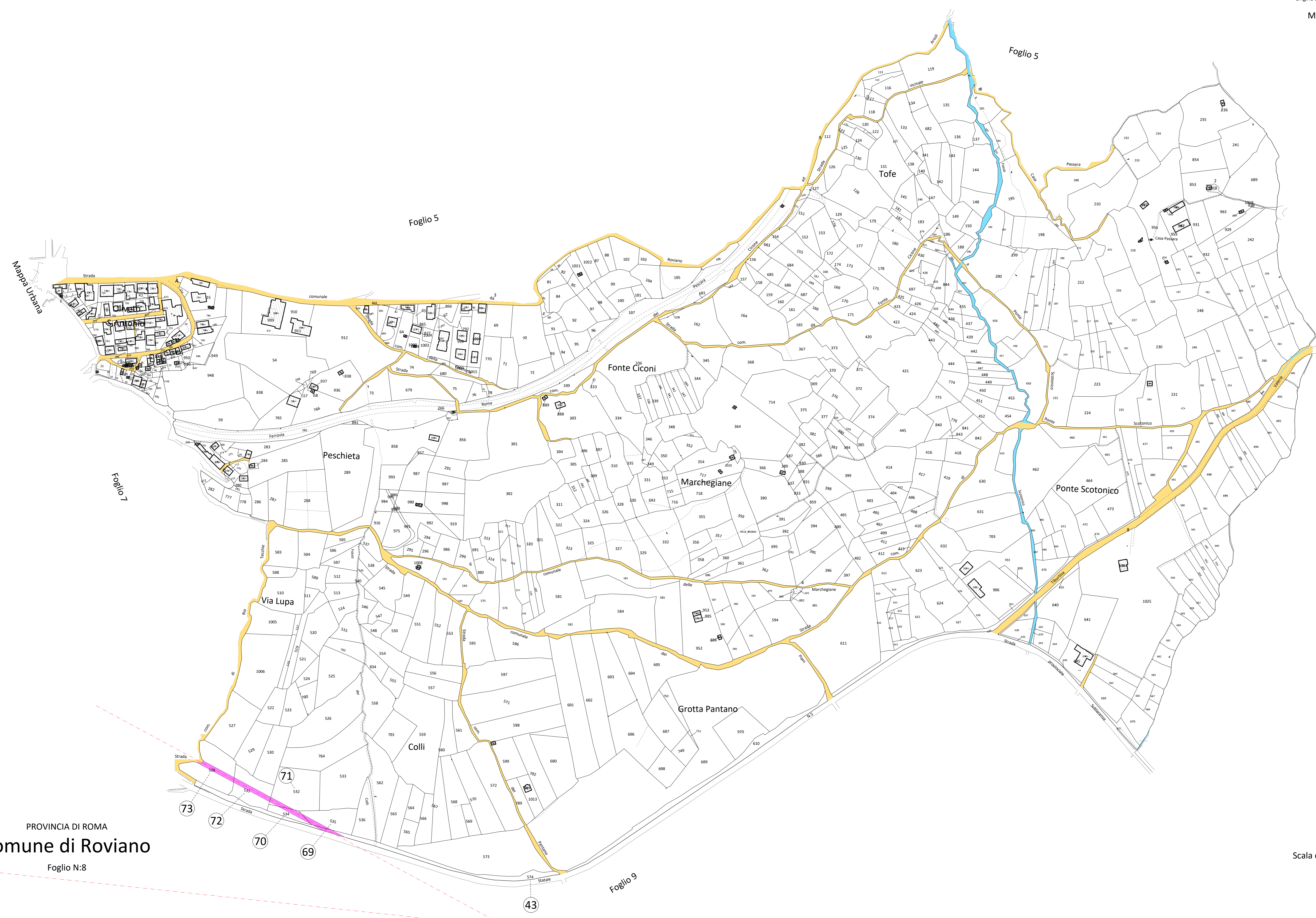
Provincia di Roma
 Comune di Roviano
 Foglio n. 9

Stralcio 1 di 1
 Scala 1:2000

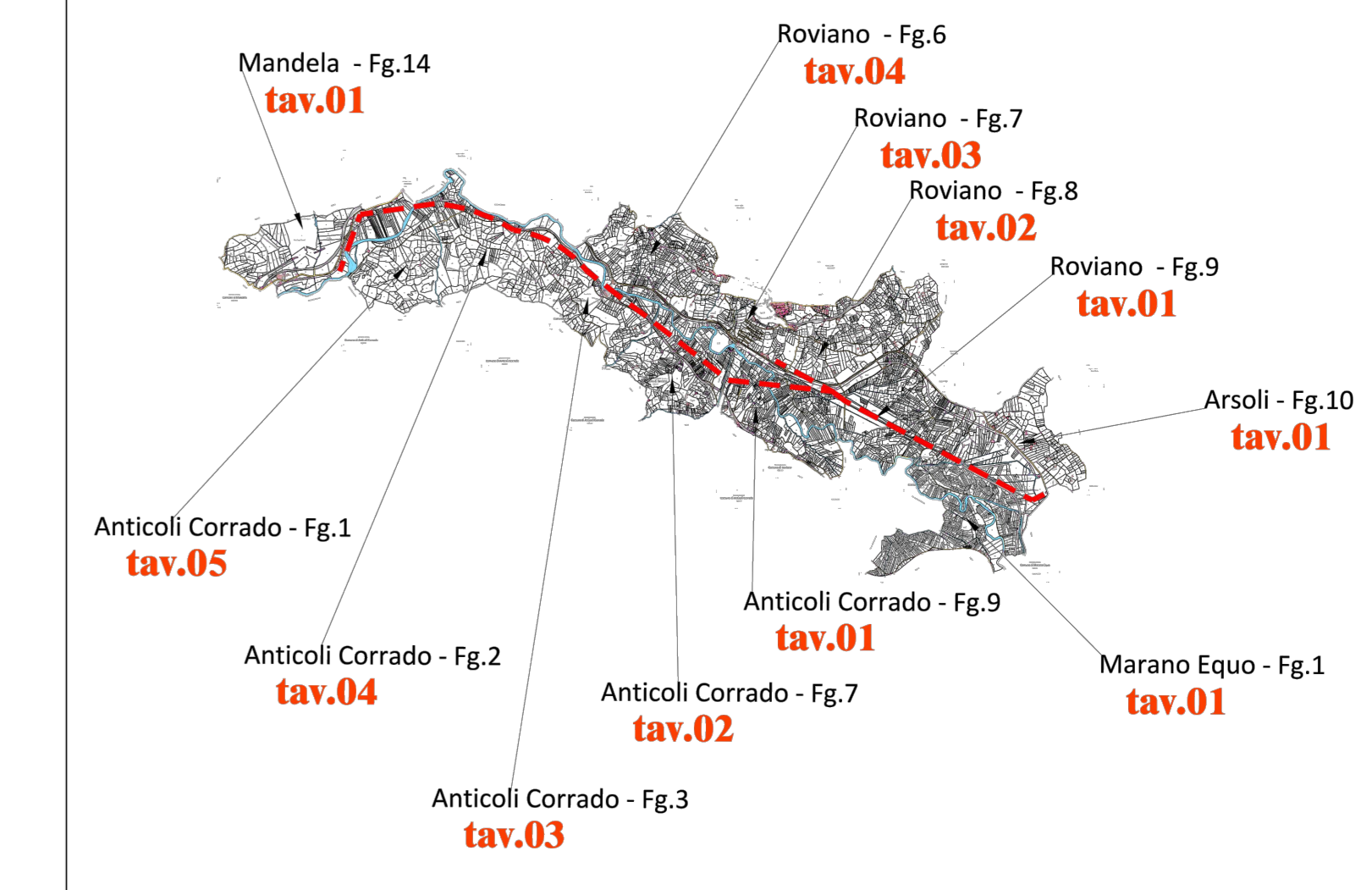
Y=+44800

Y=+46600

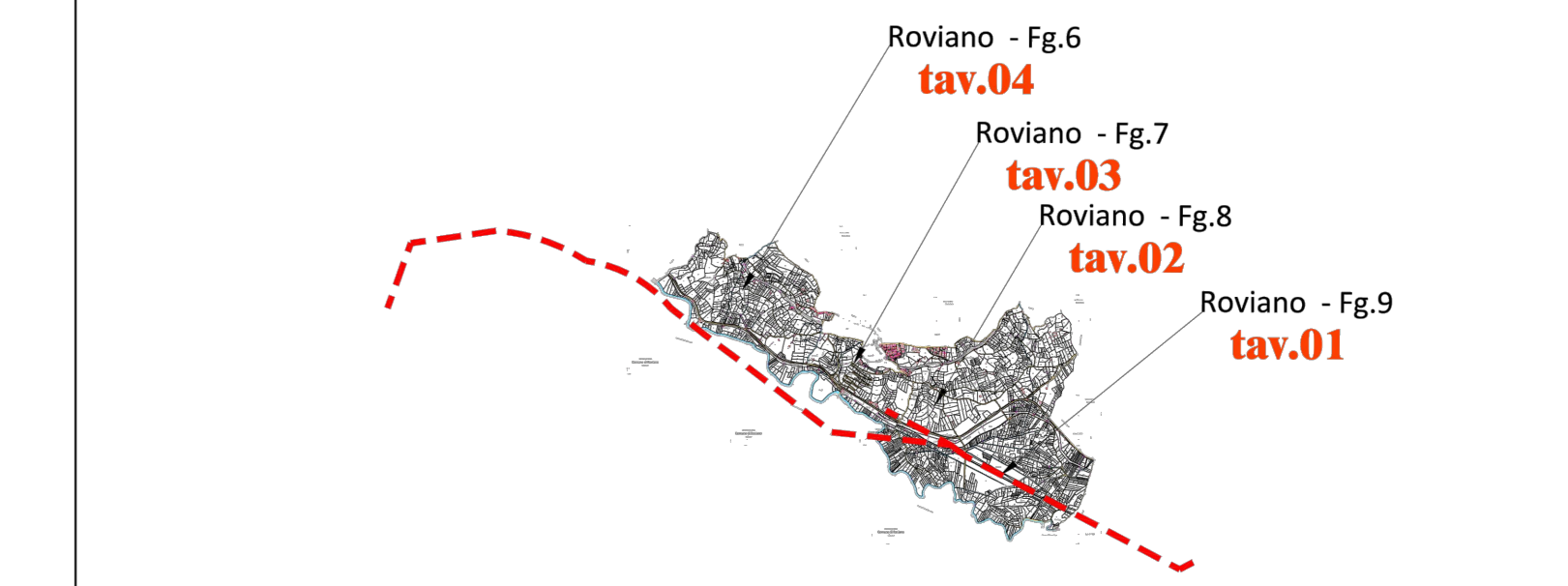
Origine delle coordinate
Monte Mario



QUADRO D'UNIONE



COMUNE INTERESSATO



LEGENDA

	SERVITU' ACQUEDOTTO		SERVITU' DI PASSAGGIO
	AREA IN CONCESSIONE AD ACQUA ATD 2		AREA DI ESPROPRIO
	AREA DI OCCUPAZIONE TEMPORANEA		AREA DI DEMOLIZIONE
	ASSE CONDOTTA DI PROGETTO		SERVITU' GALLERIA
	NUMERO PARTICELLARE		SERVITU' FOGNATURA
	SERVITU' ACQUEDOTTO + DEMOLIZIONE		SERVITU' PASSAGGIO + ACQUEDOTTO
	SERVITU' GALLERIA + OCC.TEMPORANEA + DEMOLIZIONE		SERVITU' PASSAGGIO + GALLERIA
	SERVITU' GALLERIA + OCC.TEMPORANEA		

PROVINCIA DI ROMA
Comune di Roviano
Foglio N:8

Scala di 1:2000

Provincia di Roma
Comune di Roviano
Foglio n. 8

Stralcio 1 di 1
Scala 1:2000

A250 - Lotto1 - (Tav. 2 di 4)

Y=+44800

Y=+46600

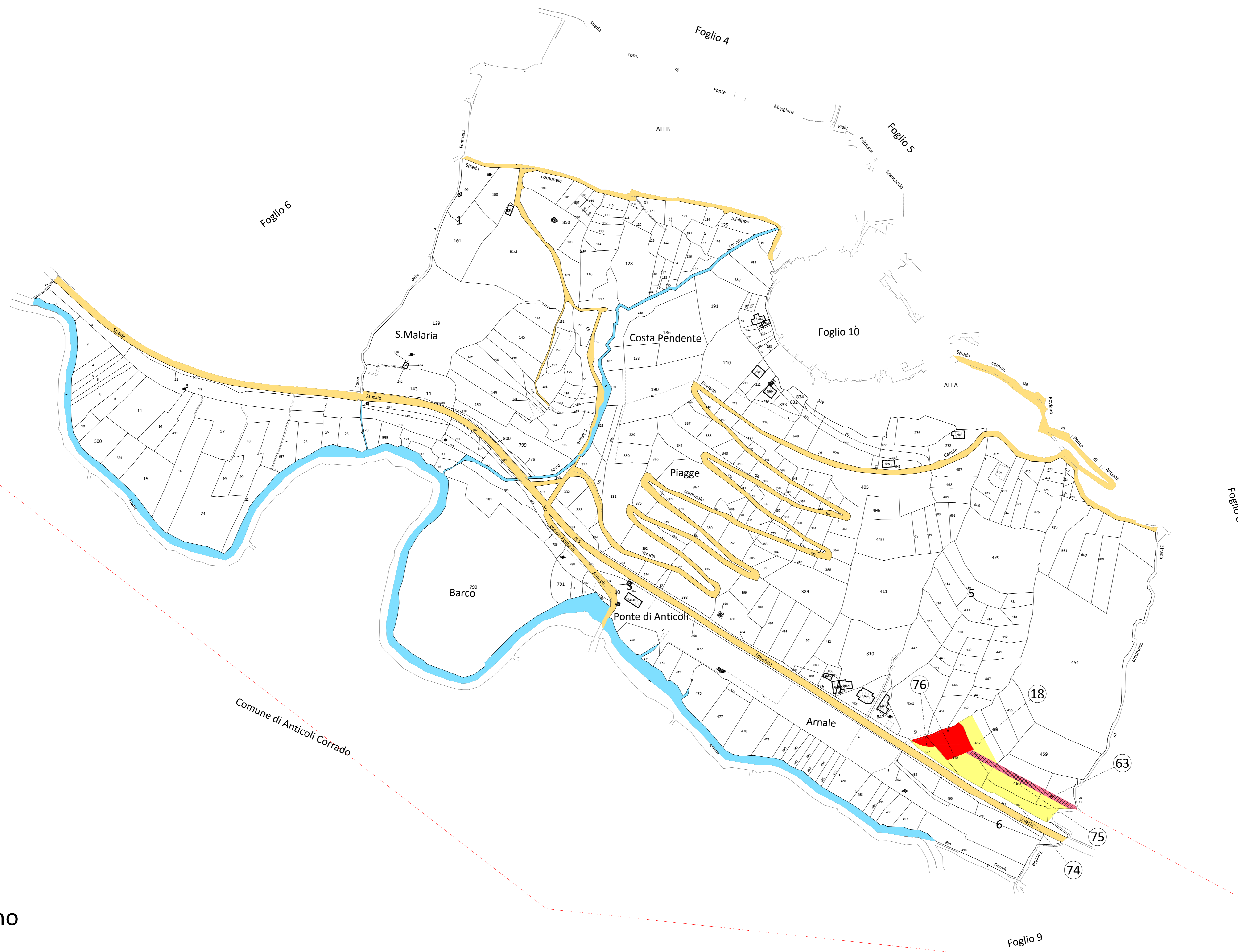
00911000

00911000

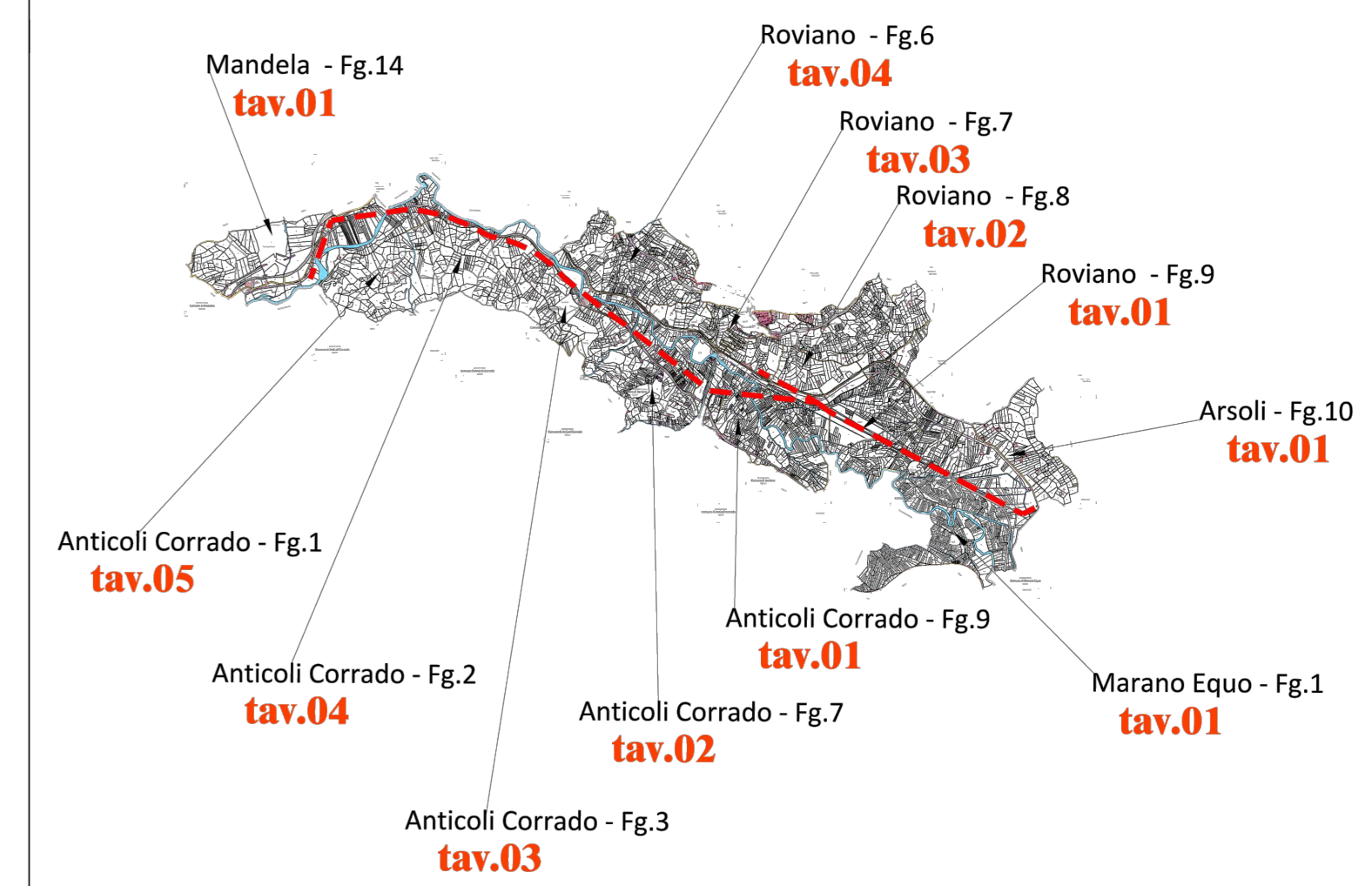
Y=43800

Y=45400

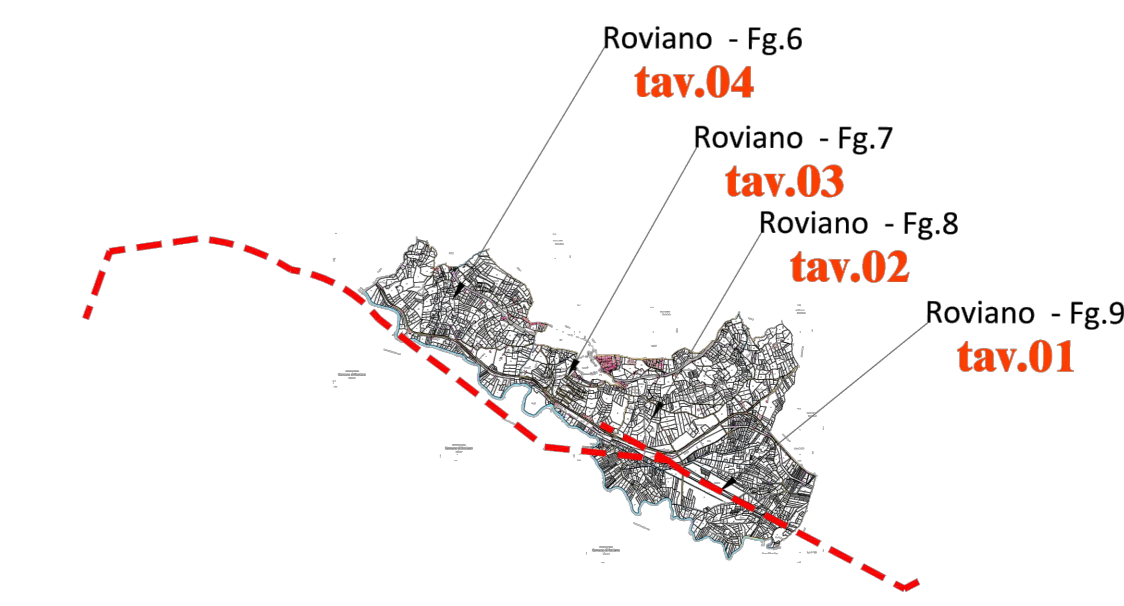
Origine delle coordinate
Monte Mario



QUADRO D'UNIONE



COMUNE INTERESSATO



LEGENDA

	SERVITU' ACQUEDOTTO		SERVITU' DI PASSAGGIO
	AREA IN CONCESSIONE AD ACQUA ART. 2		AREA DI ESPROPRIAZIONE
	AREA DI OCCUPAZIONE TEMPORANEA		AREA DI DEMOLIZIONE
	ASSE CONDOTTA DI PROGETTO		SERVITU' GALLERIA
	NUMERO PARTICELLARE		SERVITU' FOGNATURA
	SERVITU' ACQUEDOTTO + DEMOLIZIONE		SERVITU' PASSAGGIO + ACQUEDOTTO
	SERVITU' GALLERIA + OCC. TEMPORANEA + DEMOLIZIONE		SERVITU' PASSAGGIO + GALLERIA
	SERVITU' GALLERIA + OCC. TEMPORANEA		

PROVINCIA DI ROMA
Comune di Roviano
Foglio N:7

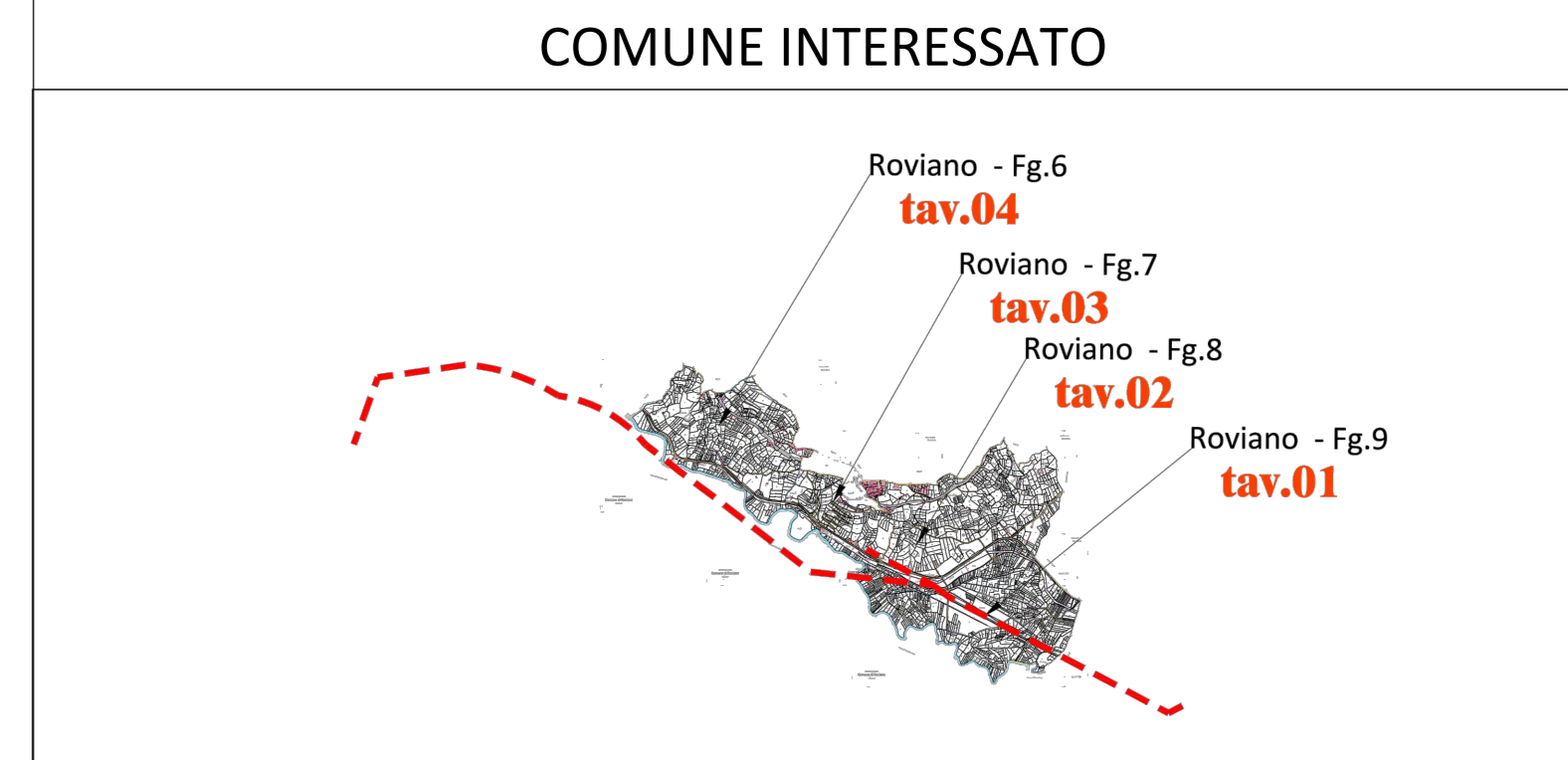
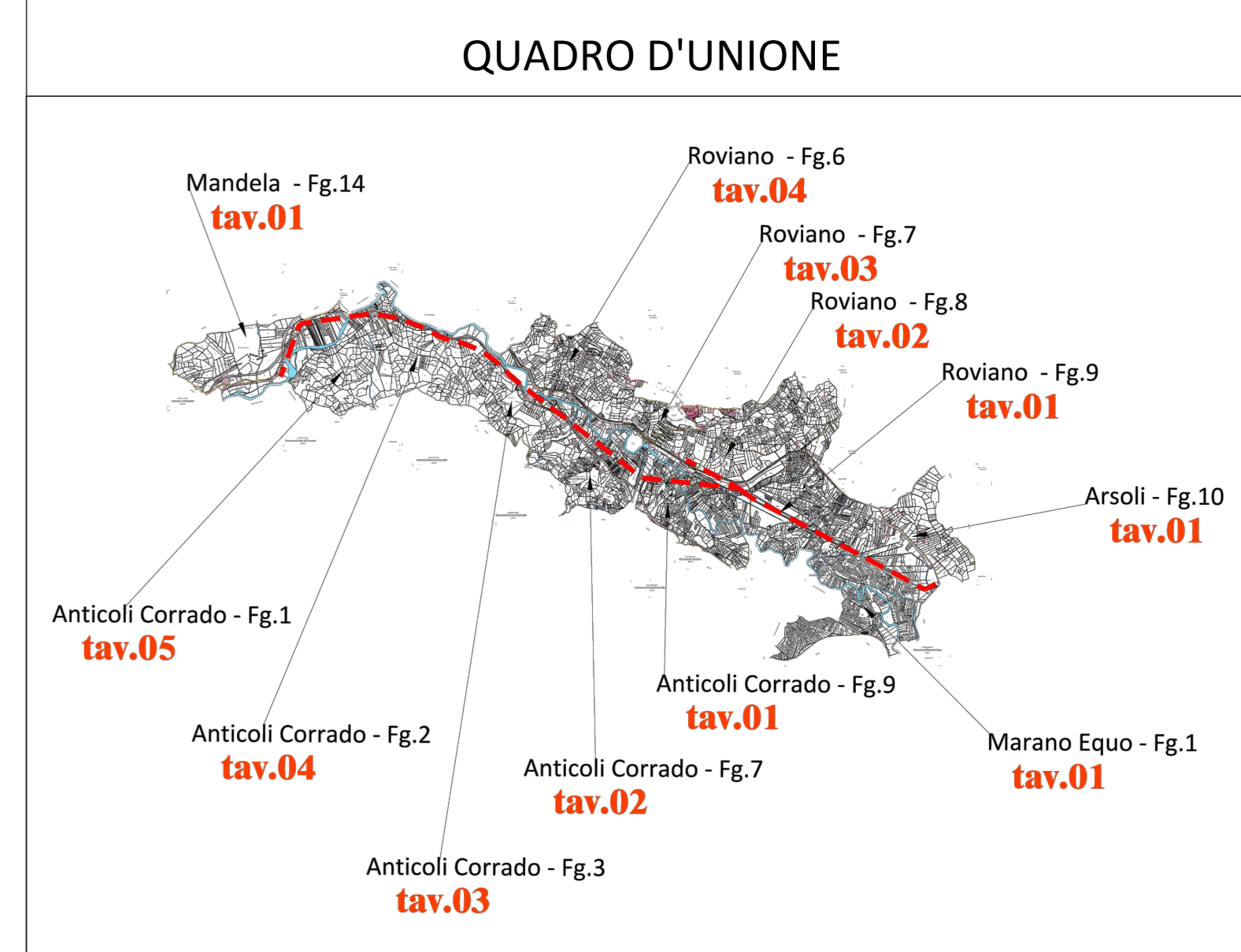
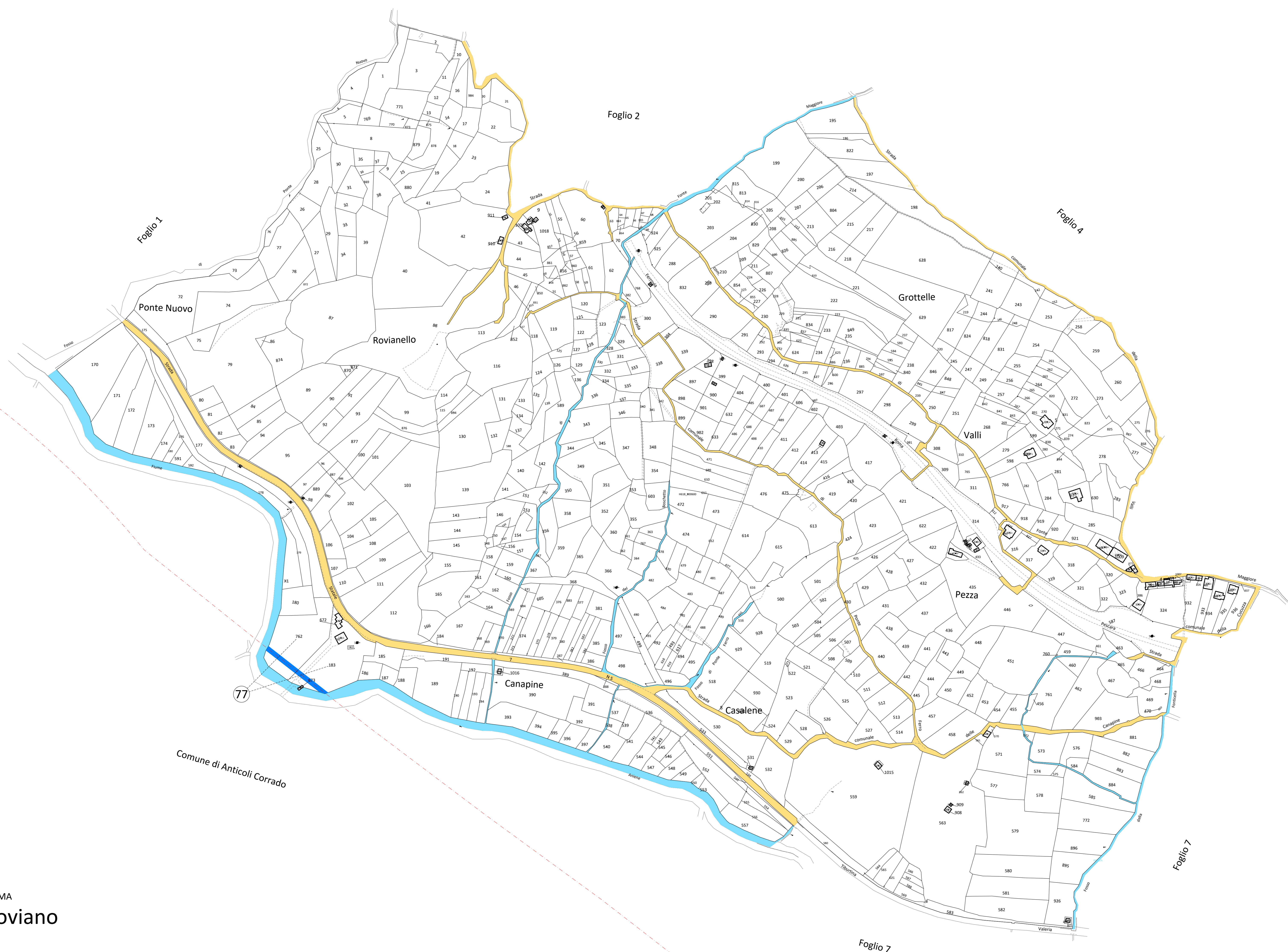
Provincia di Roma
Comune di Roviano
Foglio n. 7

Stralcio 1 di 1
Scala 1:2000

A250 - Lotto1 - (Tav. 3 di 4)

Y=44600

Origine delle coordinate
Monte Mario



LEGENDA

	SERVITU' ACQUEDOTTO		SERVITU' DI PASSAGGIO
	AREA IN CONCESSIONE AD ACQUA ART. 2		AREA DI ESPROPRIO
	AREA DI OCCUPAZIONE TEMPORANEA		AREA DI DEMOLIZIONE
	ASSE CONDOTTA DI PROGETTO		SERVITU' GALLERIA
	NUMERO PARTICELLARE		SERVITU' FOGNATURA
	SERVITU' ACQUEDOTTO + DEMOLIZIONE		SERVITU' PASSAGGIO + ACQUEDOTTO
	SERVITU' GALLERIA + OCC.TEMPORANEA + DEMOLIZIONE		SERVITU' PASSAGGIO + GALLERIA
	SERVITU' GALLERIA + OCC.TEMPORANEA		

PROVINCIA DI ROMA
Comune di Roviano
Foglio N: 6

Scala di 1:2000

Y=44600

Provincia di Roma
Comune di Roviano
Foglio n. 6

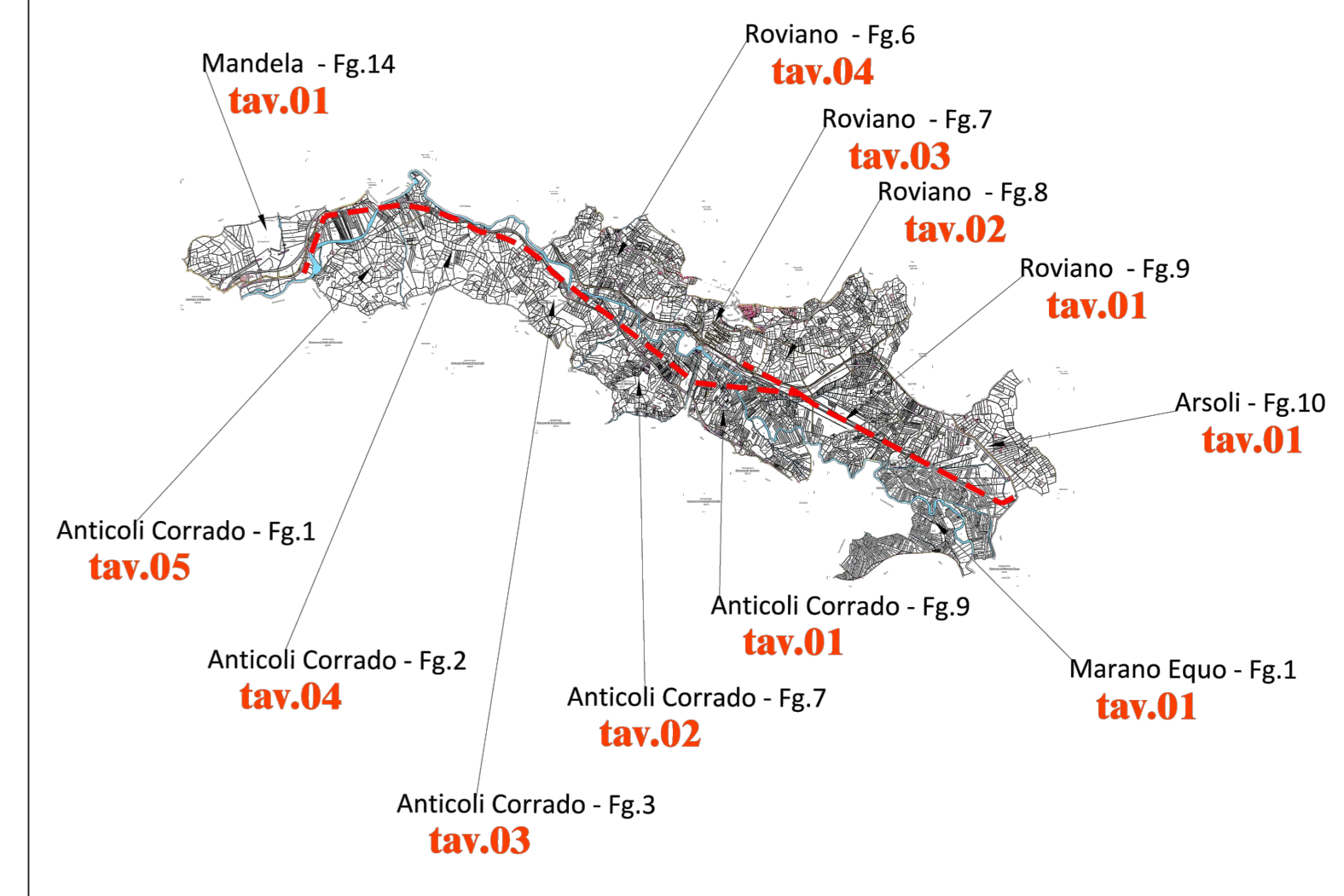
Stralcio 1 di 1
Scala 1:2000

A250 - Lotto1 - (Tav. 4 di 4)

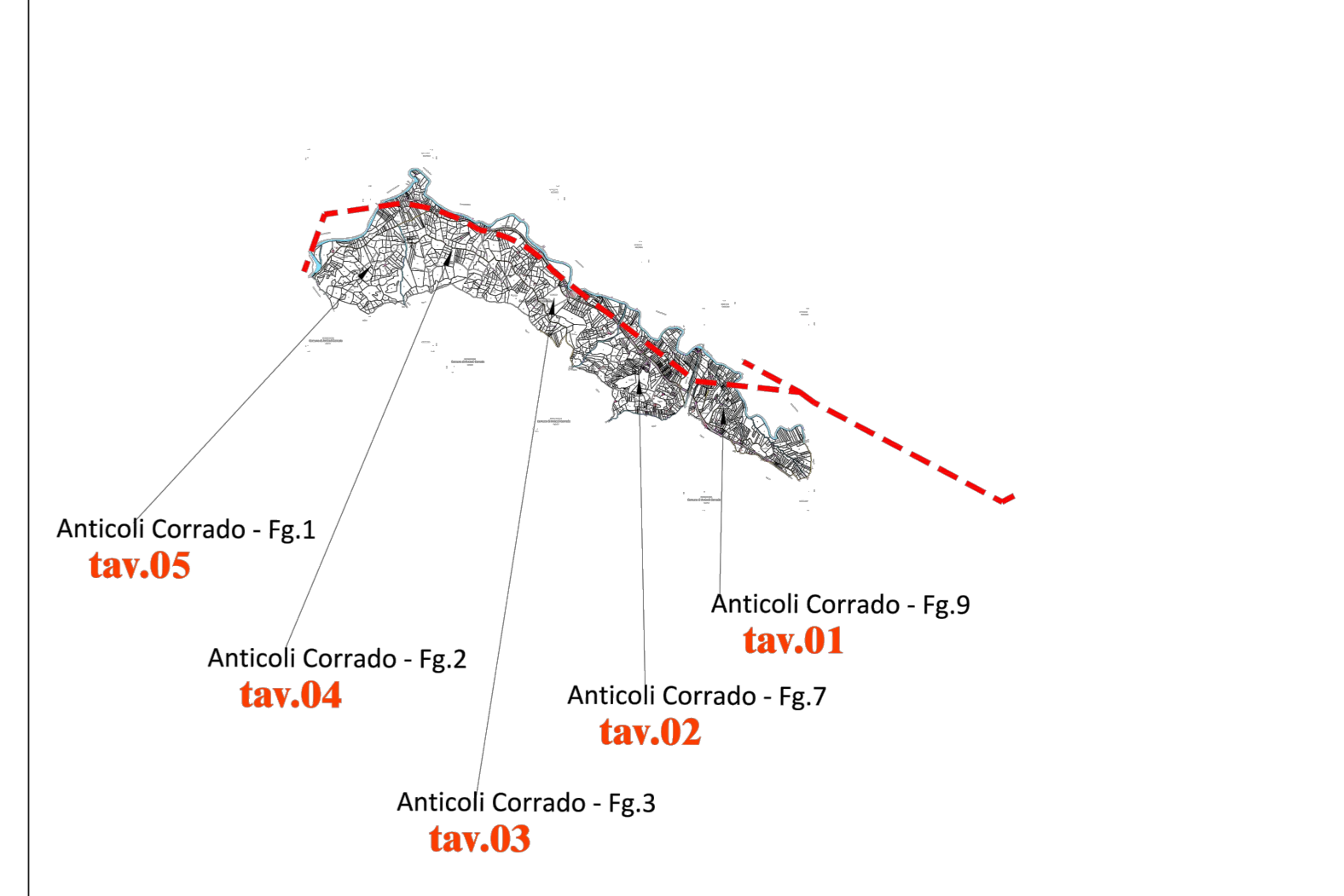
**Nuovo Acquedotto Marcio
Progetto di fattibilità tecnica ed economica
“Lotto 1”
(Comune di Anticoli Corrado)**



QUADRO D'UNIONE



COMUNE INTERESSATO

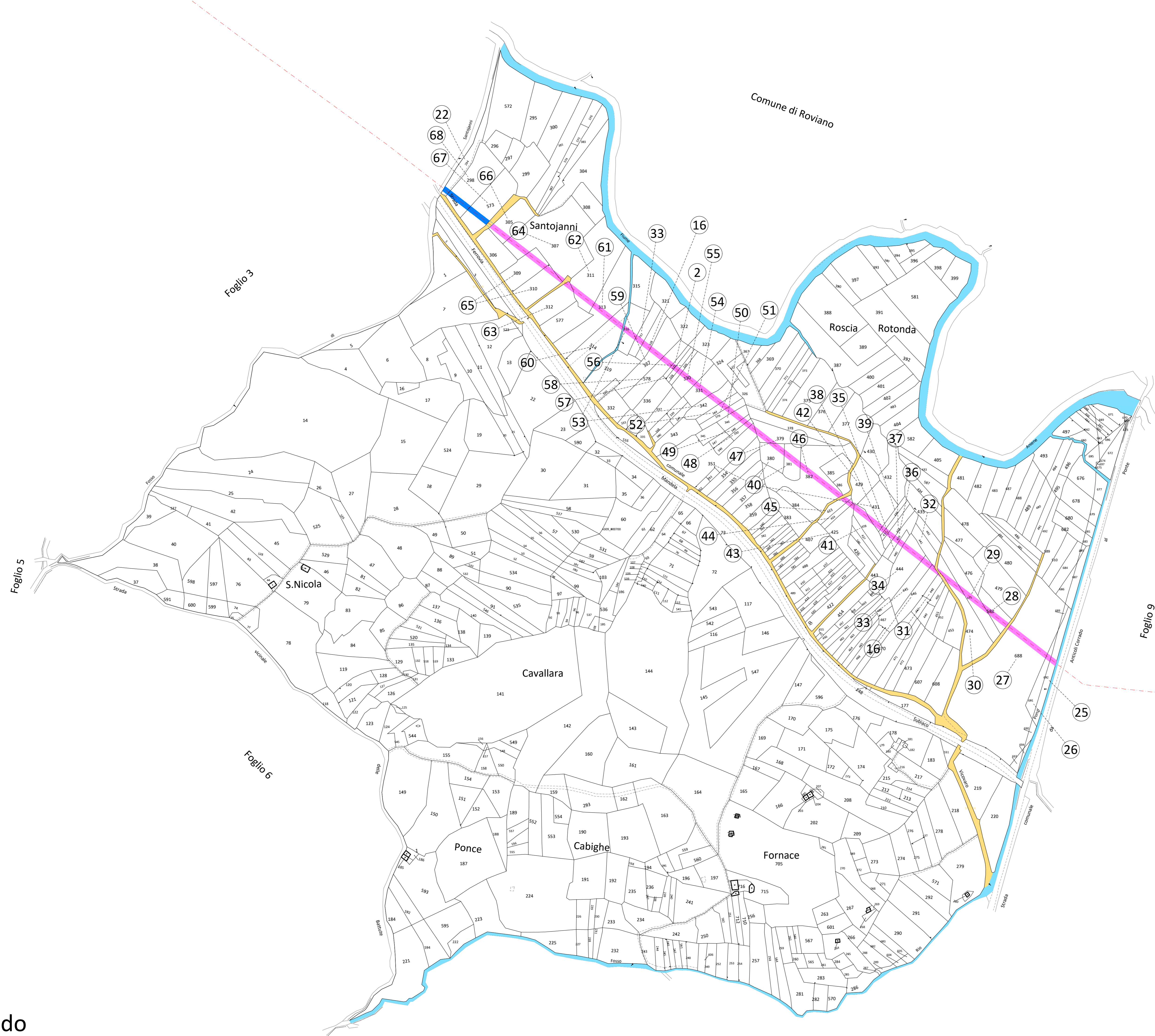


LEGENDA

	SERVITU' DI ACQUEDOTTO		SERVITU' DI PASSAGGIO
	AREA IN CONCESSIONE AD ACQUA ART. 2		AREA DI ESPROPRIO
	AREA DI OCCUPAZIONE TEMPORANEA		AREA DI DEMOLIZIONE
	ASSE CONDOTTA DI PROGETTO		SERVITU' GALLERIA
	NUMERO PARTICELLARE		SERVITU' FOGNATURA
	SERVITU' ACQUEDOTTO + DEMOLIZIONE		SERVITU' PASSAGGIO + ACQUEDOTTO
	SERVITU' GALLERIA + OCC.TEMPORANEA + DEMOLIZIONE		SERVITU' PASSAGGIO + GALLERIA
	SERVITU' GALLERIA + OCC.TEMPORANEA		

Provincia di Roma
Comune di Anticoli Corrado
Foglio n. 9

Stralcio 1 di 1
Scala 1:2000



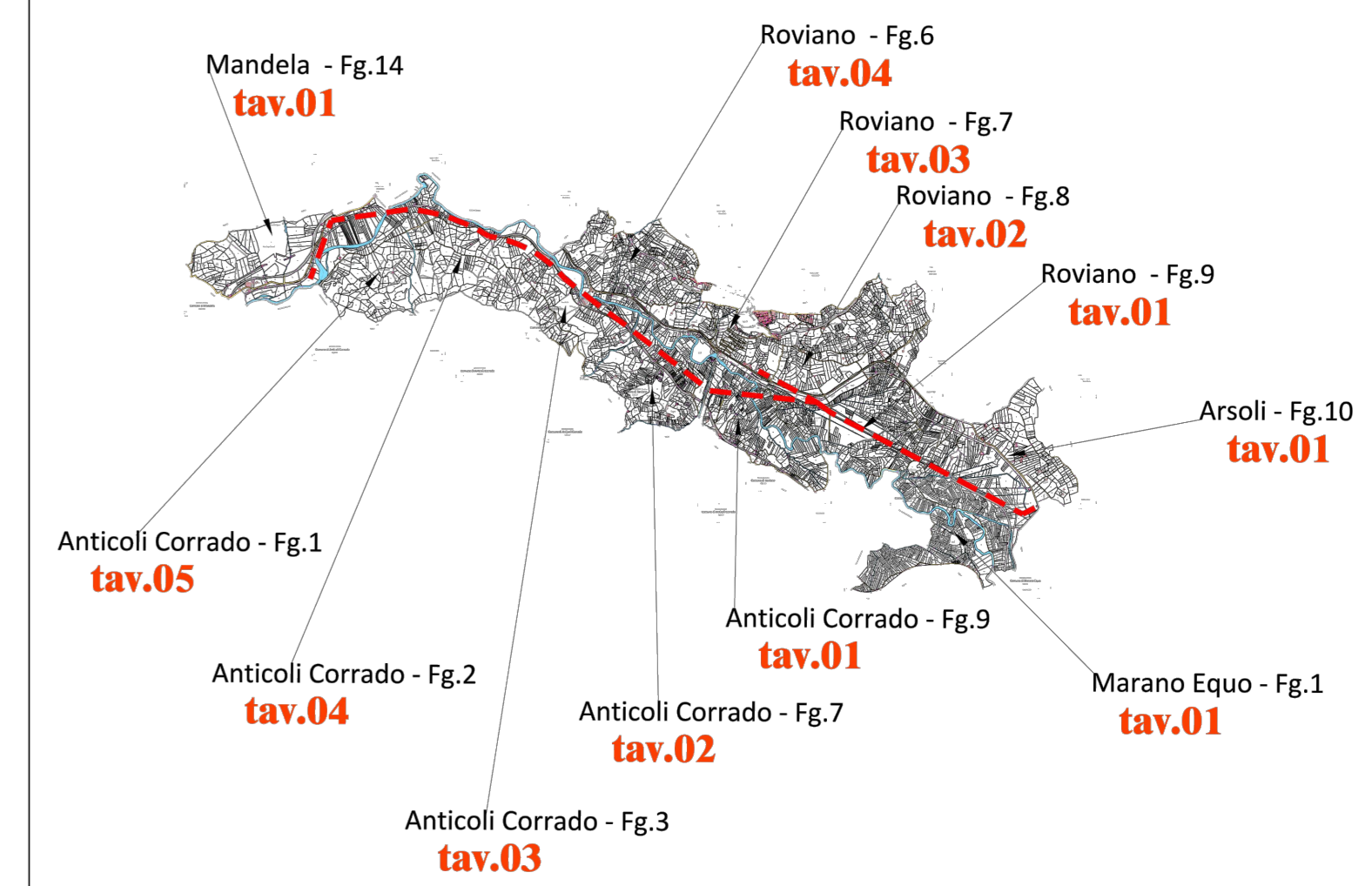
Y=+44800
 Origine delle coordinate
 Monte Mario

00011-04

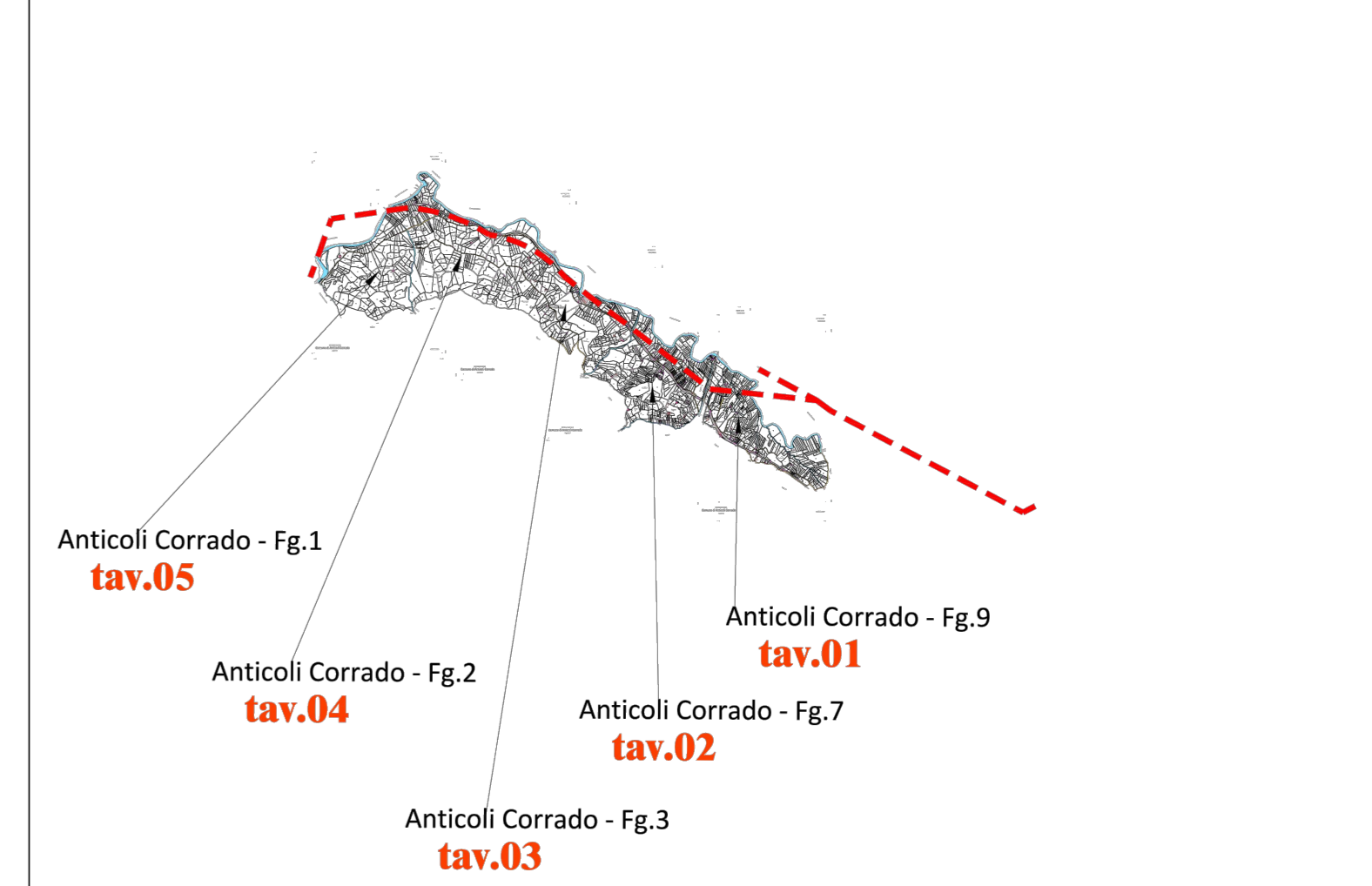
Scala di 1:2000

00021-04

QUADRO D'UNIONE



COMUNE INTERESSATO



LEGENDA

	SERVITU' ACQUEDOTTO		SERVITU' DI PASSAGGIO
	AREA IN CONCESSIONE AD ACQUA ART. 2		AREA DI ESPROPRIO
	AREA DI OCCUPAZIONE TEMPORANEA		AREA DI DEMOLIZIONE
	ASSE CONDOTTA DI PROGETTO		SERVITU' GALLERIA
	NUMERO PARTICELLARE		SERVITU' FOGNATURA
	SERVITU' ACQUEDOTTO + DEMOLIZIONE		SERVITU' PASSAGGIO + ACQUEDOTTO
	SERVITU' GALLERIA + OCC.TEMPORANEA + DEMOLIZIONE		SERVITU' PASSAGGIO + GALLERIA
	SERVITU' GALLERIA + OCC.TEMPORANEA		

Provincia di Roma
 Comune di Anticoli Corrado
 Foglio n. 7

Stralcio 1 di 1
 Scala 1:2000

A250 - Lotto1 - (Tav. 2 di 5)



Y=44000
 Origine delle coordinate
 Monte Mario

000011-X

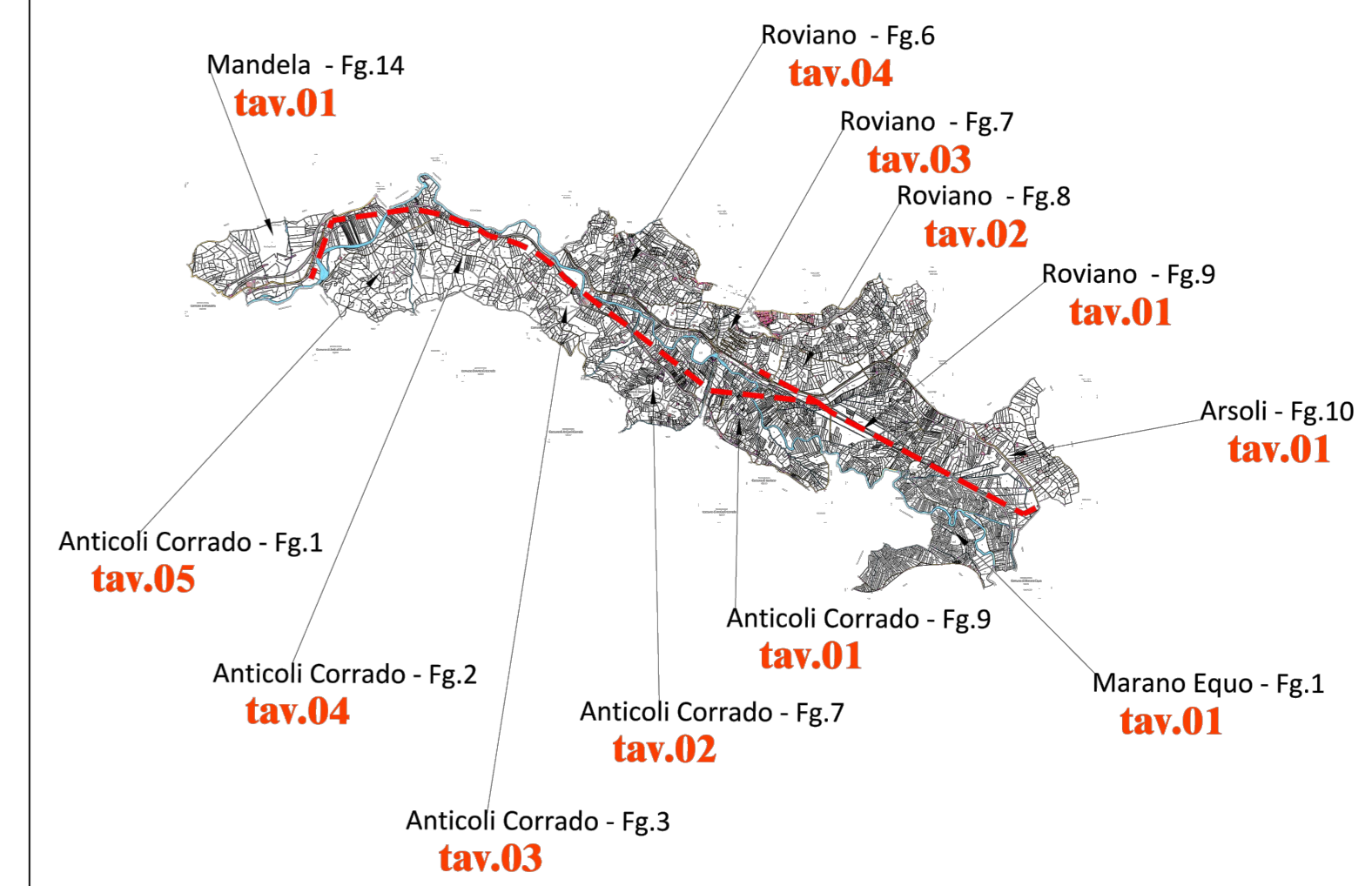
000011-X

Scala di 1:2000

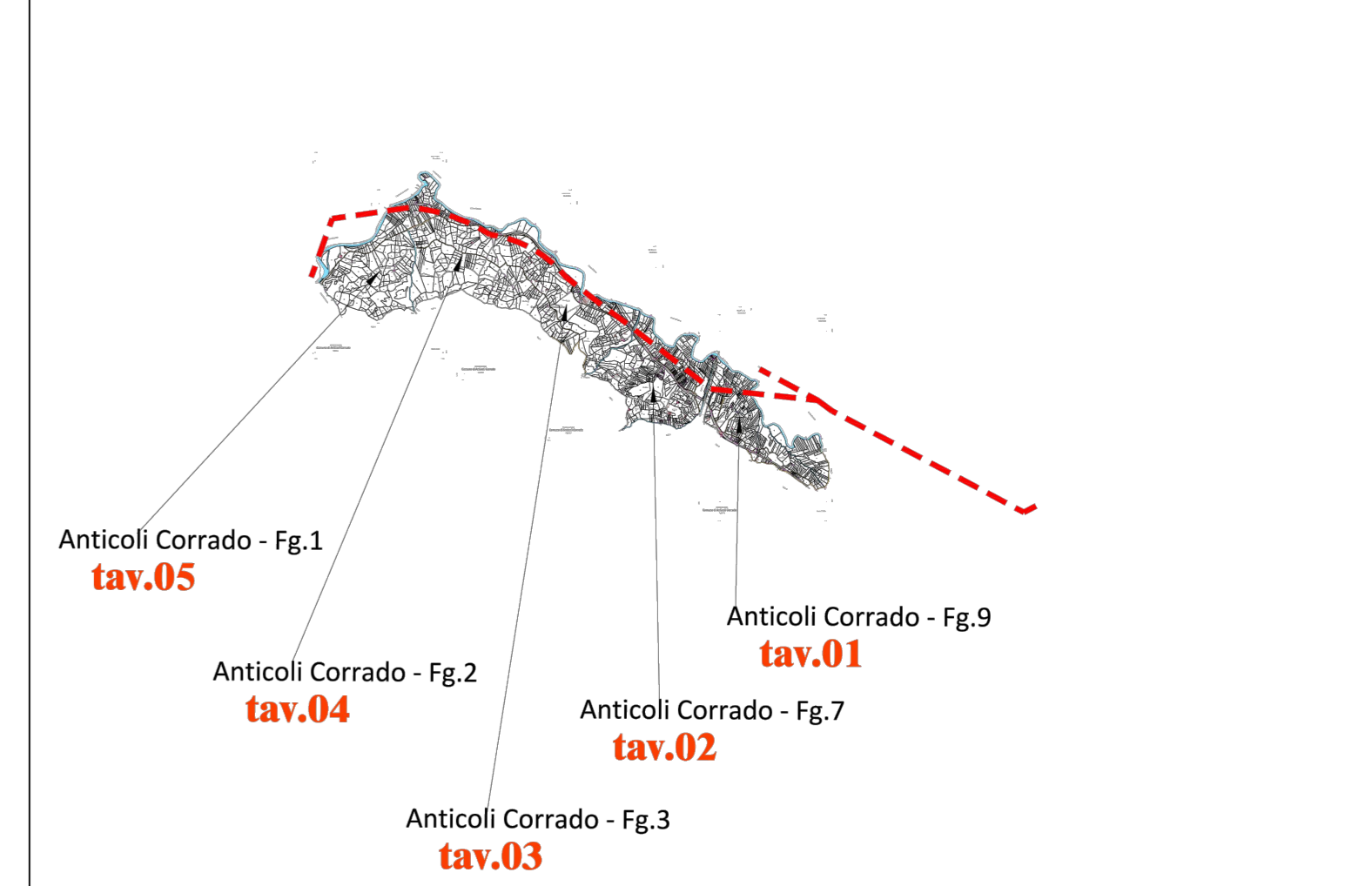
Y=44000

PROVINCIA DI ROMA
 Comune di Anticoli Corrado
 Foglio N:3

QUADRO D'UNIONE



COMUNE INTERESSATO



LEGENDA

SERVITU' ACQUEDOTTO	AREA DI OCCUPAZIONE TEMPORANEA	AREA DI ESPROPRIO	SERVITU' FOGNATURA
AREA DI DEMOLIZIONE	SERVITU' PASSAGGIO + ACQUEDOTTO	AREA DI DEMOLIZIONE	SERVITU' GALLERIA
ASSE CONDOTTA DI PROGETTO	SERVITU' PASSAGGIO + GALLERIA	SERVITU' GALLERIA	SERVITU' FOGNATURA
NUMERO PARTICELLARE	SERVITU' PASSAGGIO + GALLERIA	SERVITU' GALLERIA	SERVITU' FOGNATURA
SERVITU' ACQUEDOTTO + DEMOLIZIONE	SERVITU' PASSAGGIO + GALLERIA	SERVITU' GALLERIA	SERVITU' FOGNATURA
SERVITU' GALLERIA + OCC.TEMPORANEA + DEMOLIZIONE	SERVITU' PASSAGGIO + GALLERIA	SERVITU' GALLERIA	SERVITU' FOGNATURA
SERVITU' GALLERIA + OCC.TEMPORANEA	SERVITU' PASSAGGIO + GALLERIA	SERVITU' GALLERIA	SERVITU' FOGNATURA

Provincia di Roma
 Comune di Anticoli Corrado
 Foglio n. 3

Stralcio 1 di 1
 Scala 1:2000

A250 - Lotto1 - (Tav. 3 di 5)

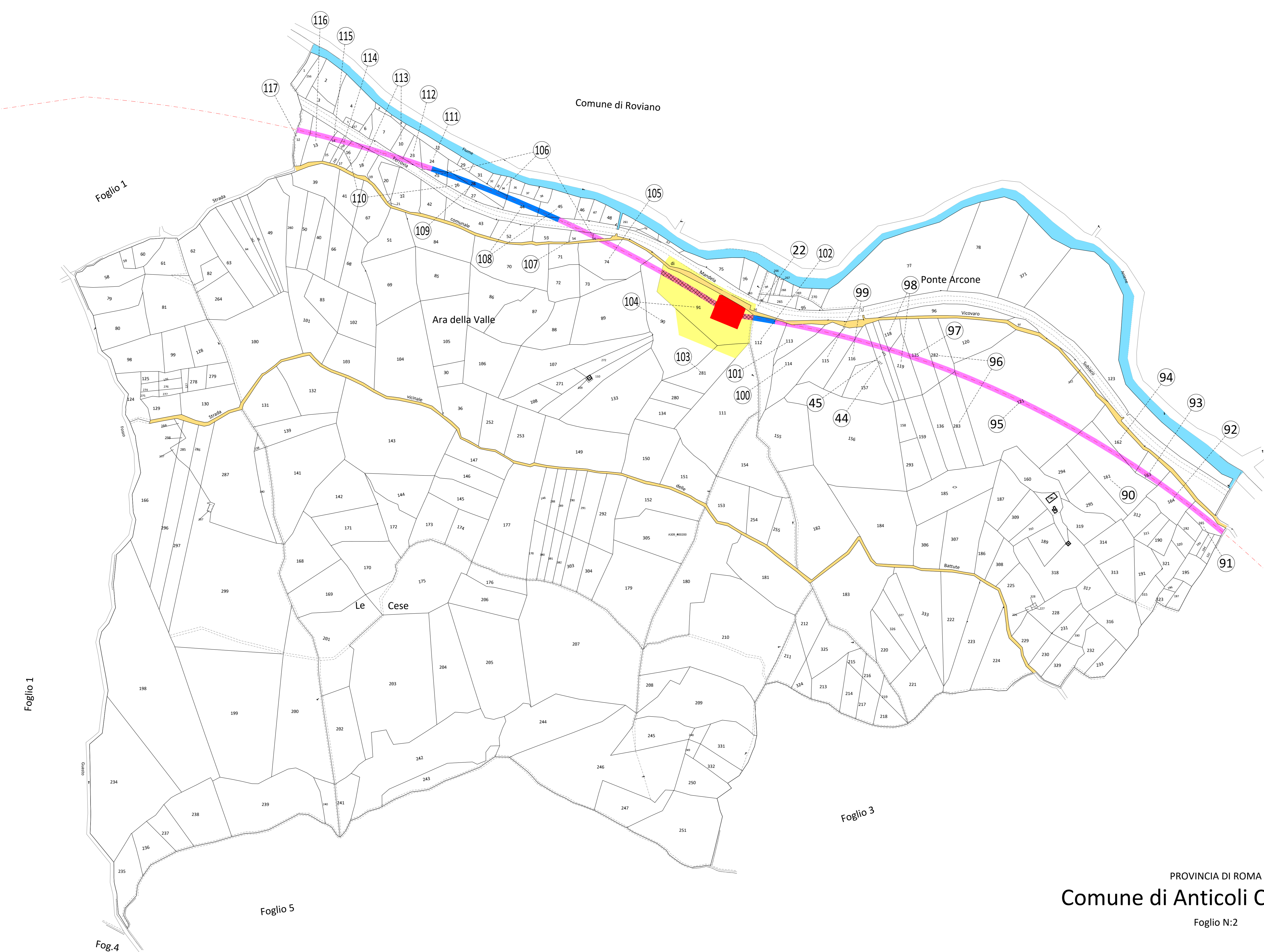
Y=+41400

Y=+43200

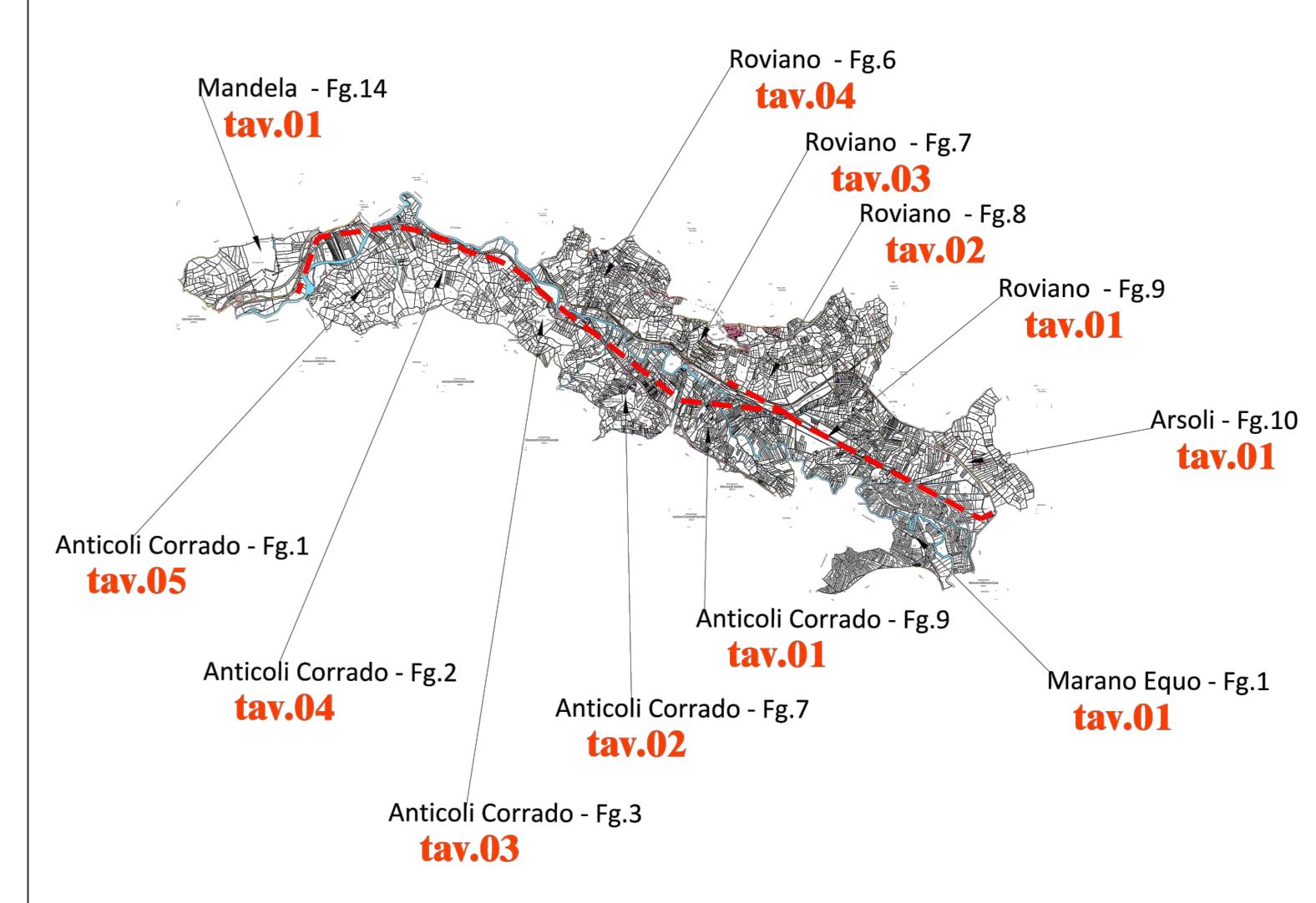
Origine delle coordinate
Monte Mario

Y=+41400

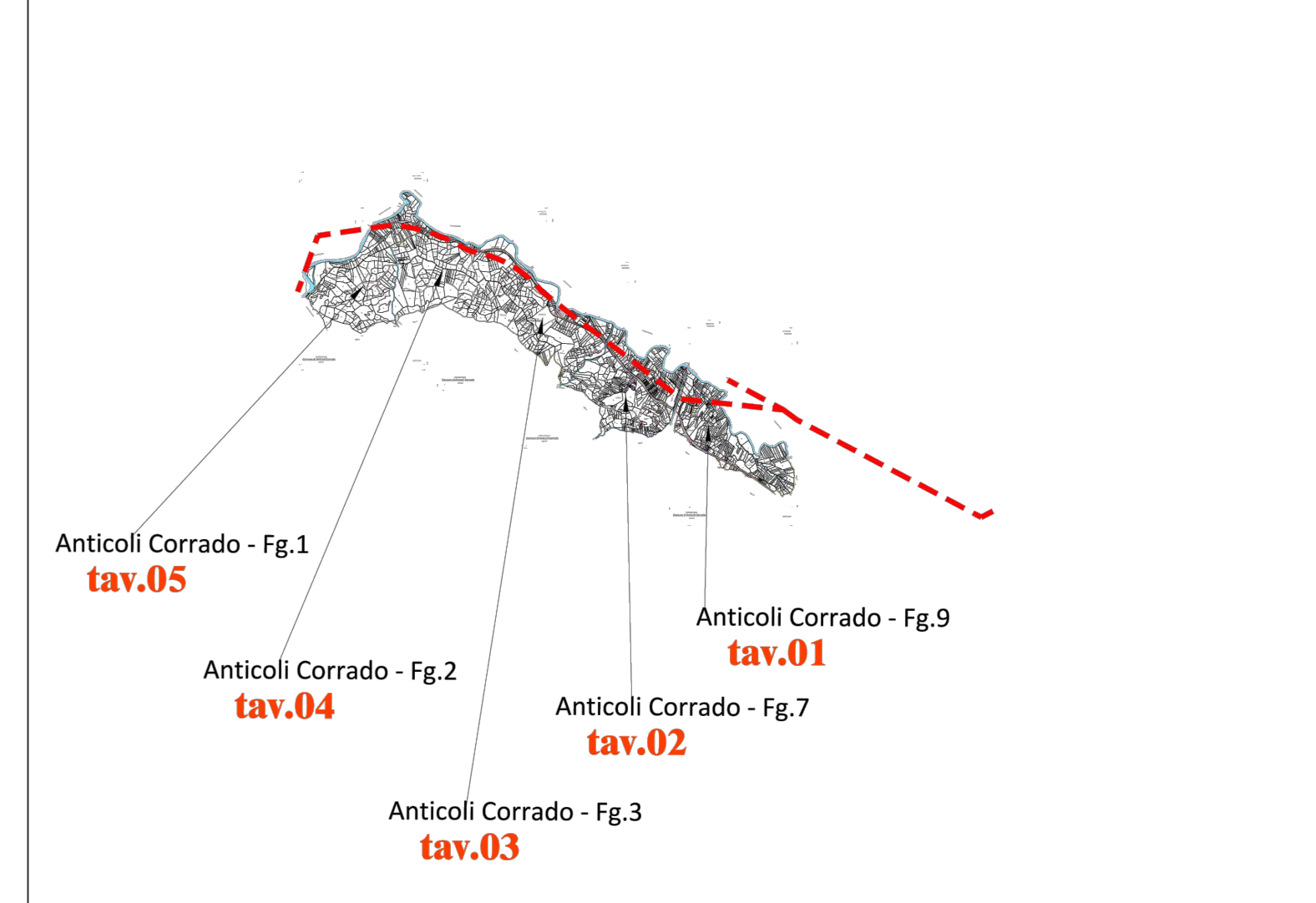
Y=+43200



QUADRO D'UNIONE



COMUNE INTERESSATO



LEGENDA

	SERVITU' ACQUEDOTTO		SERVITU' DI PASSAGGIO
	AREA IN CONCESSIONE AD ACQUA ART. 2		AREA DI ESPROPRIO
	AREA DI OCCUPAZIONE TEMPORANEA		AREA DI DEMOLIZIONE
	ASSE CONDOTTA DI PROGETTO		SERVITU' GALLERIA
	NUMERO PARTICELLARE		SERVITU' FOGNATURA
	SERVITU' ACQUEDOTTO + DEMOLIZIONE		SERVITU' PASSAGGIO + ACQUEDOTTO
	SERVITU' GALLERIA + OCC.TEMPORANEA + DEMOLIZIONE		SERVITU' PASSAGGIO + GALLERIA
	SERVITU' GALLERIA + OCC.TEMPORANEA		

Provincia di Roma
Comune di Anticoli Corrado
Foglio n. 2

Stralcio 1 di 1
Scala 1:2000

PROVINCIA DI ROMA
Comune di Anticoli Corrado
Foglio N:2

Scala di 1:2000

A250 - Lotto1 - (Tav. 4 di 5)

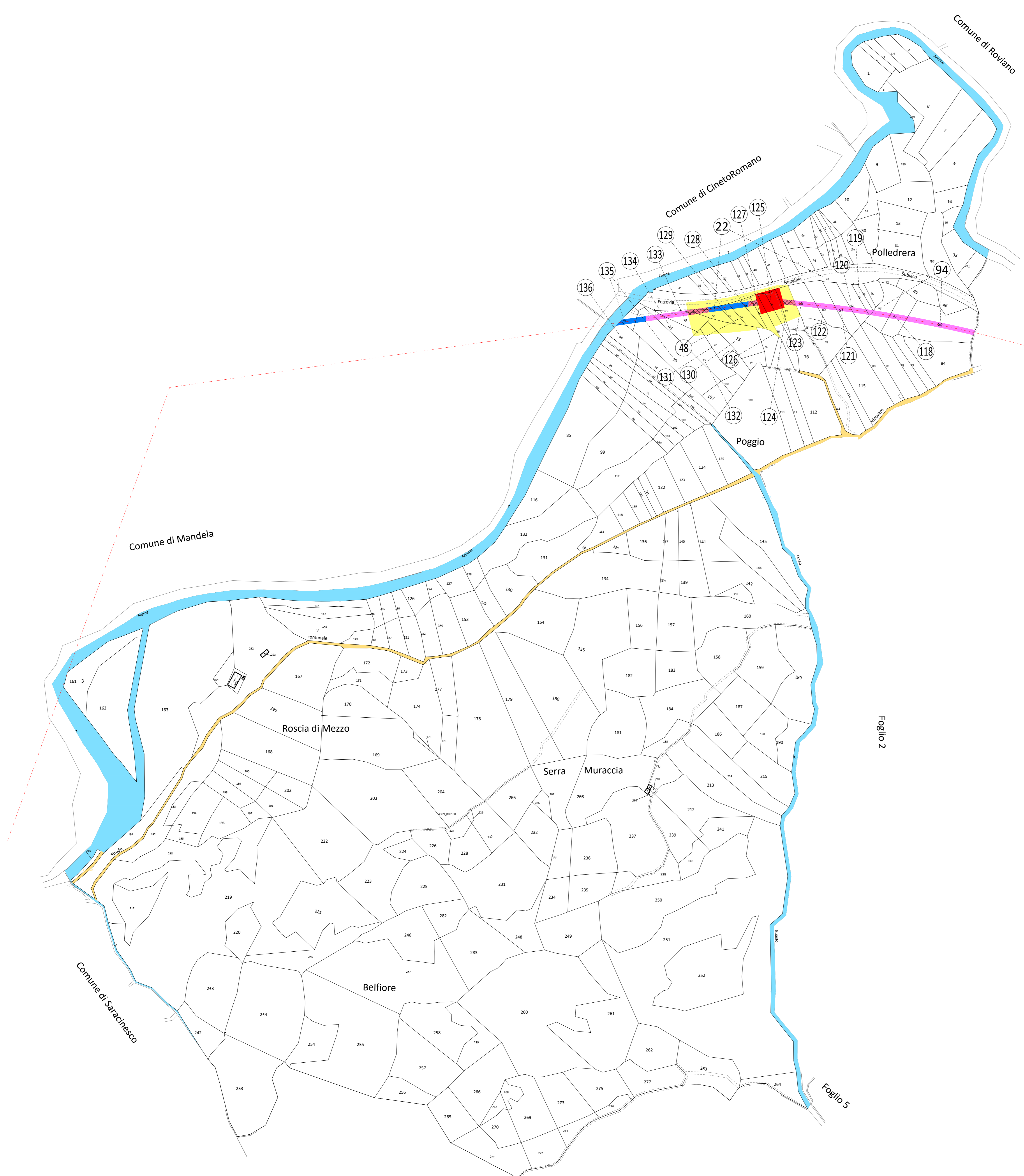
1:12000

Y=40800

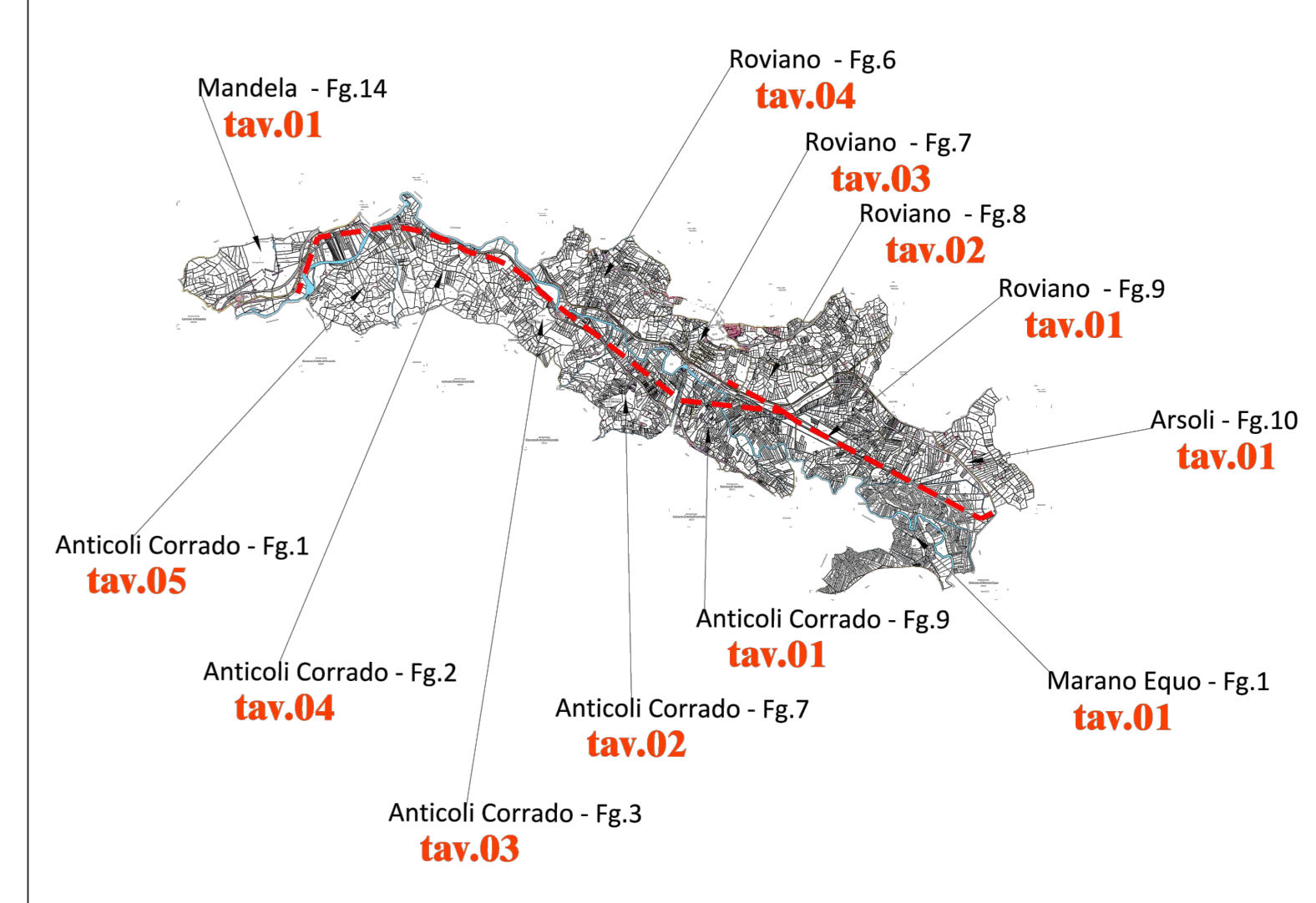
Origine delle coordinate
Monte Mario

082817m

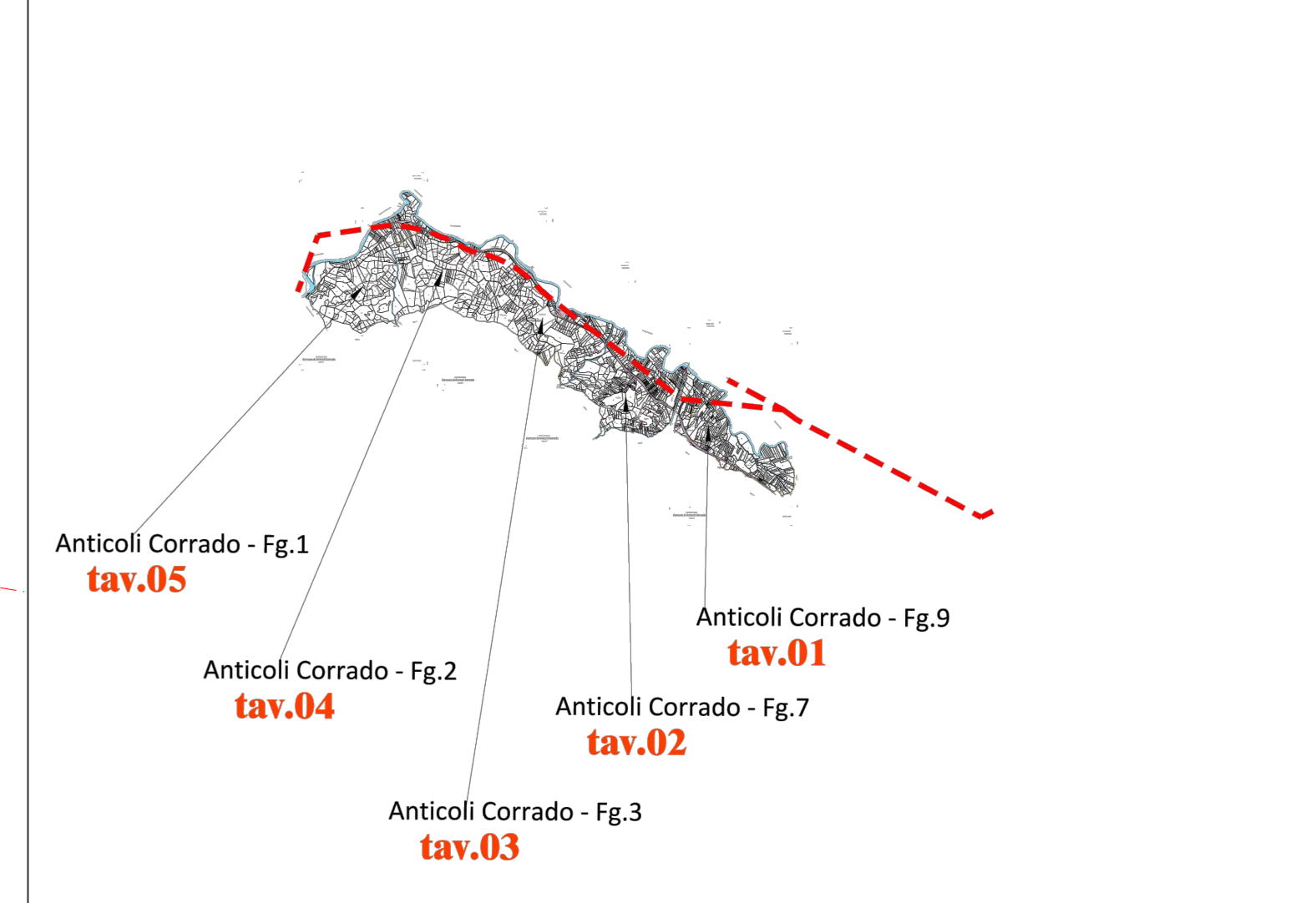
Y=42000



QUADRO D'UNIONE



COMUNE INTERESSATO



LEGENDA

	SERVITU' ACQUEDOTTO		SERVITU' DI PASSAGGIO
	AREA IN CONCESSIONE AD ACQUA ART. 2		AREA DI ESPROPRIO
	AREA DI OCCUPAZIONE TEMPORANEA		AREA DI DEMOLIZIONE
	ASSE CONDOTTA DI PROGETTO		SERVITU' GALLERIA
	NUMERO PARTICELLARE		SERVITU' FOGNATURA
	SERVITU' ACQUEDOTTO + DEMOLIZIONE		SERVITU' PASSAGGIO + ACQUEDOTTO
	SERVITU' GALLERIA + OCC. TEMPORANEA + DEMOLIZIONE		SERVITU' PASSAGGIO + GALLERIA
	SERVITU' GALLERIA + OCC. TEMPORANEA		

Provincia di Roma
Comune di Anticoli Corrado
Foglio n. 1

Stralcio 1 di 1
Scala 1:2000

A250 - Lotto1 - (Tav. 5 di 5)

**Nuovo Acquedotto Marcio
Progetto di fattibilità tecnica ed economica
“Lotto 1”
(Comune di Mandela)**

PROVINCIA DI ROMA
Comune di Mandela
 Foglio N:14









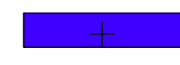






Scala di 1:2000

A250 - Lotto1 - (Tav. 1 di 1)

Provincia di Roma
 Comune di Mandela
 Foglio n. 14

Stralcio 1 di 1
 Scala 1:2000

LEGENDA

 SERVITU' ACQUEDOTTO	 SERVITU' DI PASSAGGIO
 AREA IN CONCESSIONE AD ACQUA ART. 2	 AREA DI ESPROPRIO
 AREA DI OCCUPAZIONE TEMPORANEA	 AREA DI DEMOLIZIONE
 ASSE CONDOTTA DI PROGETTO	 SERVITU' GALLERIA
 NUMERO PARTICELLARE	 SERVITU' FOGNATURA
 SERVITU' ACQUEDOTTO + DEMOLIZIONE	 SERVITU' PASSAGGIO + ACQUEDOTTO
 SERVITU' GALLERIA + OCC.TEMPORANEA + DEMOLIZIONE	 SERVITU' PASSAGGIO + GALLERIA
 SERVITU' GALLERIA + OCC.TEMPORANEA	

