Firmato digitalmente da

NICOLA CUOZZO

CN = CUOZZO NICOLA
O = Ordine degli Ingegneri della Provincia di Roma
C = IT

Direzione Progettazione e Realizzazione Lavori

S.S. 675 "UMBRO - LAZIALE"
Sistema infrastrutturale del collegamento del porto di Civitavecchia con il nodo intermodale di Orte
Tratta Monte Romano est - Civitavecchia
1° Stralcio Monte Romano est - Tarquinia

PROGETTO DEFINITIVO

COD. RM366

R.T.I. di PROGETTAZIONE:

GEODATA ENGINEERING — ALPINA — NET ENGINEERING — INGEGNERI GUADAGNUOLO & PARTNERS

I PROGETTISTI:
Ing. Nicola Cuozzo (Integratore prestazioni specialistiche)
Ordine degli Ingegneri della Provincia di Roma N. 15447
_____
_____

IL RESPONSABILE DEL S.I.A.:
Ing. Biagio Camaldo

IL GEOLOGO:
Dott. Geol. Giampiero Carrieri
Ordine regionale dei Geologi del Piemonte. N. 274

IL COORDINATORE PER LA SICUREZZA IN FASE DI PROGETTAZIONE
Dott. Geol. Giampiero Carrieri
Ordine regionale dei Geologi del Piemonte. N. 274

VISTO: IL RESPONSABILE DEL PROCEDIMENTO :
Ing. Achille Devitofranceschi

PROTOCOLLO — DATA

12. PROGETTO STRADALE – SISTEMAZIONE VIABILITÀ INTERFERITA
12.5 Viabilità poderale svincolo MONTE ROMANO EST
Sezioni trasversali

CODICE PROGETTO			NOME FILE	REVISIONE	SCALA:
PROGETTO	LIV. PROG.	N. PROG.	S05PS00TRASZ01_A.DWG		
DPRM0366	D	2201	CODICE ELAB. S05PS00TRASZ01	A	1:200

REV.	DESCRIZIONE	DATA	REDATTO	VERIFICATO	APPROVATO
A	*EMISSIONE PD*	*MARZO 2022*	*P. Santelia*	*M. Molteni*	*M. Bonfanti*

PROFILO SS1–PODERALE

SEZIONE 1

PROGRESSIVA 0.00

RIPORTO	
A1	5.12 m²
BONIFICA STERRO	
C1	5.66 m²
SCOTICO STERRO	
a1	7.10 m
VEGETALE	
c1	3.44 m
c2	1.04 m
Totale:	4.48 m
MISTO	
d1	4.00 m

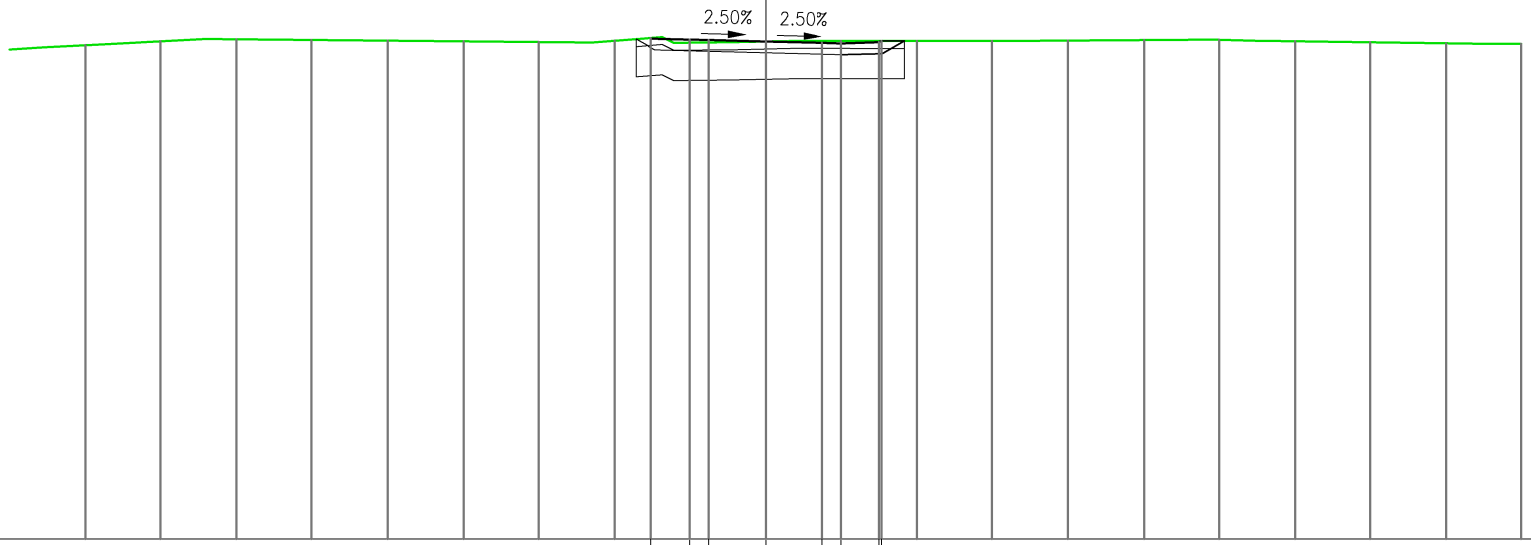

204

200

200

QUOTE PROGETTO	217.25	217.21	217.20	217.16	217.12	217.11	217.13	217.17												
DISTANZE PARZIALI PROGETTO	1.03	0.50	1.50	1.50	0.50	1.00	0.07													
DISTANZE PROGRESSIVE PROGETTO	-3.03	-2.00	-1.50	0.00	1.50	2.00	3.00	3.07												
QUOTE TERRENO	217.06	217.16	217.22	217.20	217.18	217.16	217.15	217.18	217.13	217.16	217.17	217.17	217.17	217.18	217.19	217.20	217.16	217.14	217.11	217.10
DISTANZE PARZIALI TERRENO		2.00	2.00	2.00	2.00	2.00	2.00	2.00	2.00	2.00	2.00	2.00	2.00	2.00	2.00	2.00	2.00	2.00	2.00	

PROFILO SS1–PODERALE

SEZIONE 2

PROGRESSIVA 25.00

RIPORTO	
A1	10.42 m^2
BONIFICA RIPORTO	
D1	5.99 m^2
SCOTICO RIPORTO	
b1	7.50 m
VEGETALE	
c1	2.85 m
c2	2.35 m
Totale:	5.20 m
MISTO	
d1	4.00 m



QUOTE PROGETTO									215.54	216.21	216.18	216.17	216.13	216.09	216.08	216.11	215.19				
DISTANZE PARZIALI PROGETTO									1.17	1.00	0.50	1.50	1.50	0.50	1.00	1.60					
DISTANZE PROGRESSIVE PROGETTO									-4.17	-3.00	-2.00 -1.50		0.00	1.50 2.00	3.00	4.60					
QUOTE TERRENO	216.37	216.23	216.10	215.96	215.88	215.79	215.69	215.61	215.53	215.46	215.39	215.33	215.24	215.16	215.19	215.22	215.20	214.98	214.68	214.47	214.40
DISTANZE PARZIALI TERRENO		2.00	2.00	2.00	2.00	2.00	2.00	2.00	2.00	2.00	2.00	2.00	2.00	2.00	2.00	2.00	2.00	2.00	2.00	2.00	

PROFILO SS1–PODERALE

SEZIONE 3

PROGRESSIVA 50.00

RIPORTO	
A1	9.70 m²
BONIFICA RIPORTO	
D1	5.80 m²
SCOTICO RIPORTO	
b1	7.25 m
VEGETALE	
c1	2.84 m
c2	2.00 m
Totale:	4.84 m
MISTO	
d1	4.00 m



QUOTE PROGETTO									214.69	215.19	215.16	215.15	215.11	215.07	215.06	215.09	214.18				
DISTANZE PARZIALI PROGETTO									0.87	1.00	0.50	1.50	1.50	0.50	1.00	1.60					
DISTANZE PROGRESSIVE PROGETTO									-3.87	-3.00	-2.00	-1.50	0.00	1.50	2.00	3.00	4.60				
QUOTE TERRENO	215.82	215.69	215.55	215.41	215.26	215.12	214.98	214.84	214.70	214.57	214.44	214.33	214.21	214.09	213.98	213.88	213.78	213.68	213.57	213.47	213.37
DISTANZE PARZIALI TERRENO		2.00	2.00	2.00	2.00	2.00	2.00	2.00	2.00	2.00	2.00	2.00	2.00	2.00	2.00	2.00	2.00	2.00	2.00	2.00	

PROFILO SS1–PODERALE

SEZIONE 4

PROGRESSIVA 75.00

RIPORTO	
A1	9.12 m²
BONIFICA RIPORTO	
D1	5.65 m²
SCOTICO RIPORTO	
b1	7.06 m
VEGETALE	
c1	2.70 m
c2	1.93 m
Totale:	4.63 m
MISTO	
d1	4.00 m



QUOTE PROGETTO									213.89	214.35	214.33	214.32	214.28	214.24	214.23	214.25	213.41			
DISTANZE PARZIALI PROGETTO									0.81	1.00	0.50	1.50	1.50	0.50	1.00	1.48				
DISTANZE PROGRESSIVE PROGETTO									-3.81	-3.00	-2.00 -1.50		0.00	1.50 2.00	3.00	4.48				
QUOTE TERRENO	214.85	214.76	214.67	214.58	214.49	214.34	214.19	214.03	213.90	213.79	213.67	213.56	213.44	213.32	213.21	213.11	213.01	212.89	212.78	212.68	212.58
DISTANZE PARZIALI TERRENO		2.00	2.00	2.00	2.00	2.00	2.00	2.00	2.00	2.00	2.00	2.00	2.00	2.00	2.00	2.00	2.00	2.00	2.00	2.00

PROFILO SS1–PODERALE

SEZIONE 5

PROGRESSIVA 100.00

RIPORTO	
A1	9.98 m²
BONIFICA RIPORTO	
D1	5.87 m²
SCOTICO RIPORTO	
b1	7.34 m
VEGETALE	
c1	2.85 m
c2	2.09 m
Totale:	4.94 m
MISTO	
d1	4.00 m

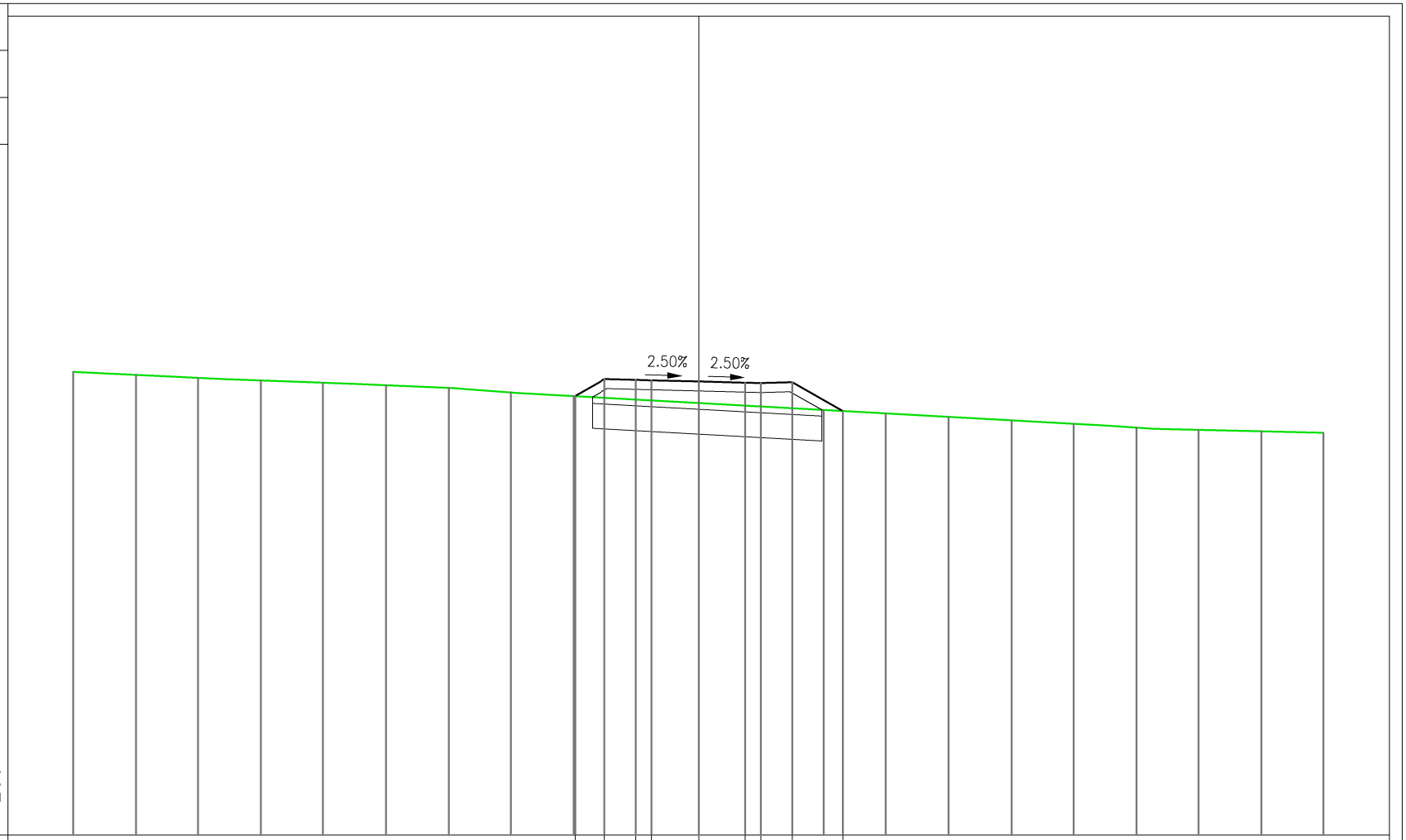

QUOTE PROGETTO									213.04	213.58	213.56	213.55	213.51	213.47	213.46	213.48	212.57			
DISTANZE PARZIALI PROGETTO									0.95	1.00	0.50	1.50	1.50	0.50	1.00	1.61				
DISTANZE PROGRESSIVE PROGETTO									-3.95	-3.00	-2.00 -1.50		0.00	1.50 2.00	3.00	4.61				
QUOTE TERRENO	213.81	213.72	213.62	213.54	213.47	213.39	213.31	213.16	213.04	212.93	212.82	212.71	212.60	212.49	212.38	212.27	212.15	212.03	211.96	211.92	211.87
DISTANZE PARZIALI TERRENO		2.00	2.00	2.00	2.00	2.00	2.00	2.00	2.00	2.00	2.00	2.00	2.00	2.00	2.00	2.00	2.00	2.00	2.00	2.00

PROFILO SS1–PODERALE

SEZIONE 6

PROGRESSIVA 125.00

RIPORTO	
A1	9.39 m²
BONIFICA RIPORTO	
D1	5.68 m²
SCOTICO RIPORTO	
b1	7.10 m
VEGETALE	
c1	2.56 m
c2	2.07 m
Totale:	4.63 m
MISTO	
d1	4.00 m

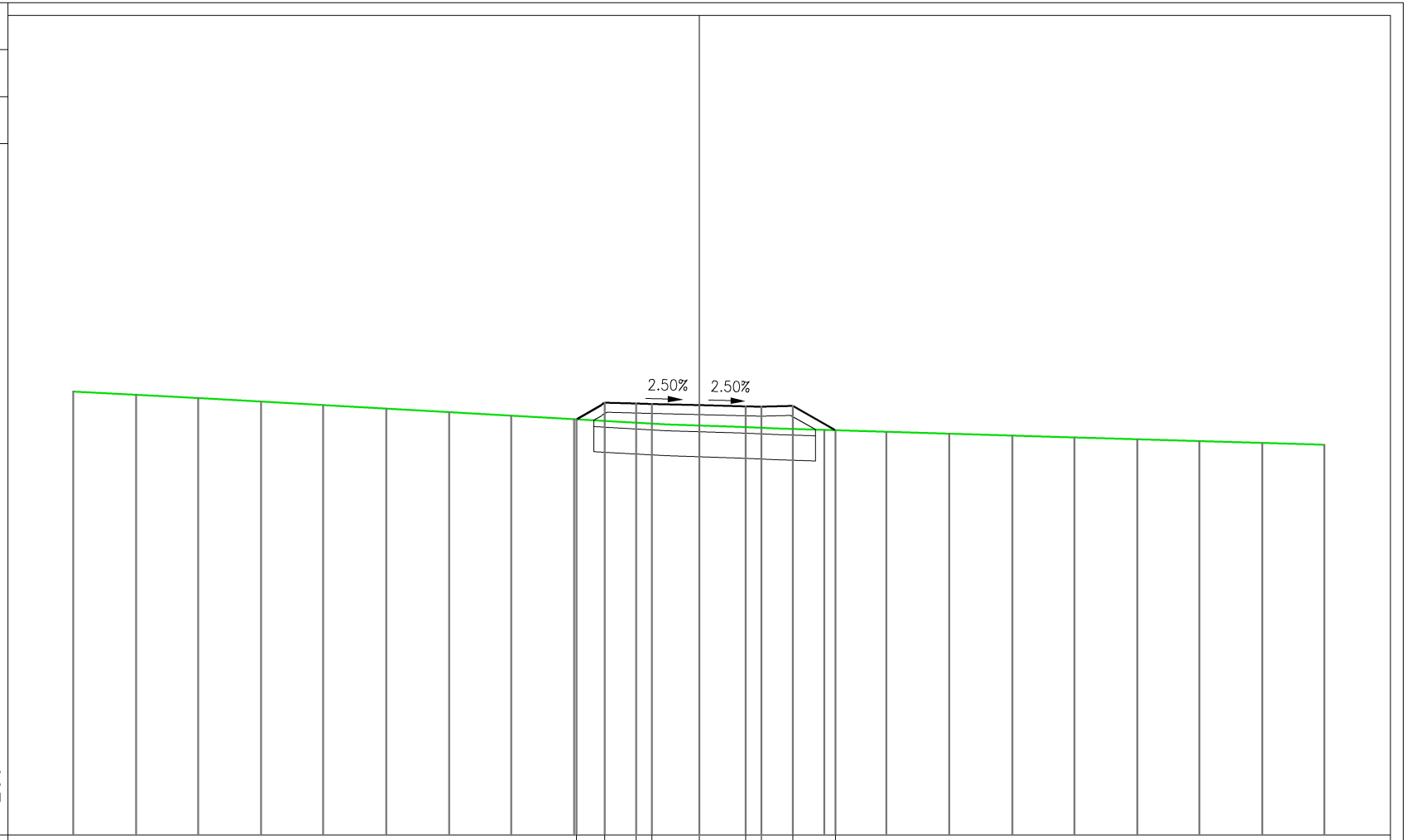

QUOTE PROGETTO									212.28	212.81	212.79	212.77	212.74	212.70	212.69	212.71	211.94				
DISTANZE PARZIALI PROGETTO									0.93	1.00	0.50	1.50	1.50	0.50	1.00	1.36					
DISTANZE PROGRESSIVE PROGETTO									-3.93	-3.00	-2.00	-1.50	0.00	1.50	2.00	3.00	4.36				
QUOTE TERRENO	213.17	213.07	212.97	212.85	212.74	212.63	212.51	212.40	212.29	212.17	212.09	212.02	211.95	211.89	211.83	211.77	211.71	211.65	211.59	211.53	211.47
DISTANZE PARZIALI TERRENO		2.00	2.00	2.00	2.00	2.00	2.00	2.00	2.00	2.00	2.00	2.00	2.00	2.00	2.00	2.00	2.00	2.00	2.00	2.00	

PROFILO SS1–PODERALE

SEZIONE 7

PROGRESSIVA 150.00

RIPORTO	
A1	8.87 m²
BONIFICA RIPORTO	
D1	5.58 m²
SCOTICO RIPORTO	
b1	6.98 m
VEGETALE	
c1	2.45 m
c2	2.08 m
Totale:	4.53 m
MISTO	
d1	4.00 m



QUOTE PROGETTO									211.64	212.17	212.15	212.14	212.10	212.06	212.05	212.07	211.36				
DISTANZE PARZIALI PROGETTO									0.94	1.00	0.50	1.50	1.50	0.50	1.00	1.26					
DISTANZE PROGRESSIVE PROGETTO									-3.94	-3.00	-2.00	-1.50	0.00	1.50	2.00	3.00	4.26				
QUOTE TERRENO	212.36	212.23	212.11	211.99	211.92	211.85	211.78	211.71	211.64	211.58	211.51	211.44	211.37	211.30	211.24	211.18	211.13	211.08	211.02	210.97	210.92
DISTANZE PARZIALI TERRENO		2.00	2.00	2.00	2.00	2.00	2.00	2.00	2.00	2.00	2.00	2.00	2.00	2.00	2.00	2.00	2.00	2.00	2.00	2.00	

PROFILO SS1–PODERALE

SEZIONE 8

PROGRESSIVA 175.00

RIPORTO	
A1	9.94 m²
BONIFICA RIPORTO	
D1	5.85 m²
SCOTICO RIPORTO	
b1	7.32 m
VEGETALE	
c1	2.60 m
c2	2.30 m
Totale:	4.90 m
MISTO	
d1	4.00 m

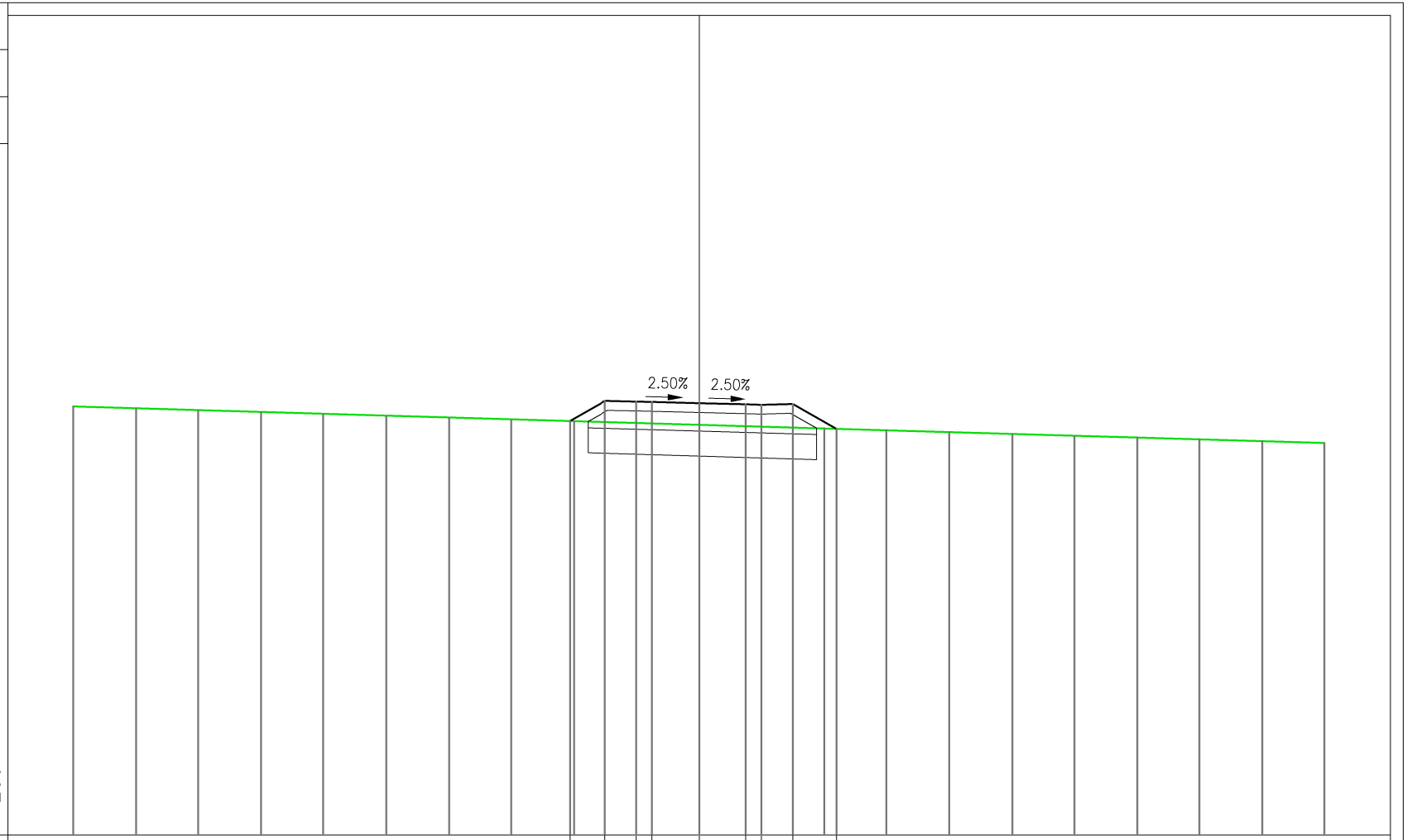

QUOTE PROGETTO									211.23	211.88	211.85	211.84	211.80	211.76	211.75	211.78	210.98				
DISTANZE PARZIALI PROGETTO									1.13	1.00	0.50	1.50	1.50	0.50	1.00	1.39					
DISTANZE PROGRESSIVE PROGETTO									-4.13	-3.00	-2.00 -1.50		0.00	1.50 2.00	3.00	4.39					
QUOTE TERRENO	211.70	211.64	211.58	211.52	211.46	211.40	211.34	211.29	211.23	211.17	211.11	211.05	210.99	210.93	210.88	210.82	210.76	210.70	210.65	210.59	210.53
DISTANZE PARZIALI TERRENO		2.00	2.00	2.00	2.00	2.00	2.00	2.00	2.00	2.00	2.00	2.00	2.00	2.00	2.00	2.00	2.00	2.00	2.00	2.00	

PROFILO SS1–PODERALE

SEZIONE 9

PROGRESSIVA 200.00

RIPORTO	
A1	9.61 m²
BONIFICA RIPORTO	
D1	5.76 m²
SCOTICO RIPORTO	
b1	7.21 m
VEGETALE	
c1	2.55 m
c2	2.25 m
Totale:	4.80 m
MISTO	
d1	4.00 m

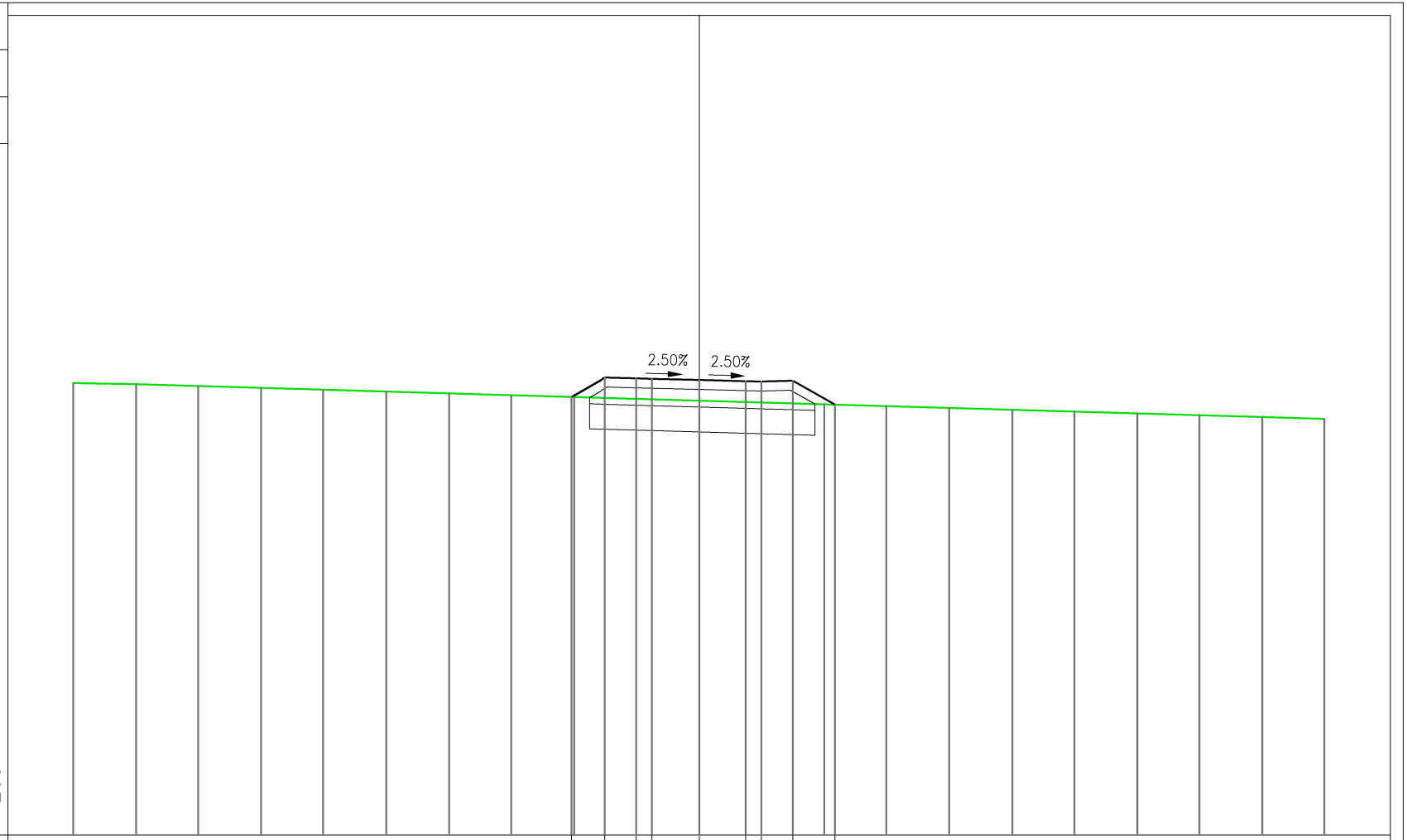

QUOTE PROGETTO									211.00	211.62	211.59	211.58	211.54	211.50	211.49	211.52	210.75				
DISTANZE PARZIALI PROGETTO									1.09	1.00	0.50	1.50	1.50	0.50	1.00	1.34					
DISTANZE PROGRESSIVE PROGETTO									-4.09	-3.00	-2.00	-1.50	0.00	1.50	2.00	3.00	4.34				
QUOTE TERRENO	211.44	211.40	211.35	211.29	211.23	211.17	211.11	211.05	210.99	210.94	210.88	210.82	210.76	210.71	210.65	210.59	210.53	210.47	210.42	210.36	210.30
DISTANZE PARZIALI TERRENO		2.00	2.00	2.00	2.00	2.00	2.00	2.00	2.00	2.00	2.00	2.00	2.00	2.00	2.00	2.00	2.00	2.00	2.00	2.00	

PROFILO SS1–PODERALE

SEZIONE 10

PROGRESSIVA 225.00

RIPORTO	
A1	9.21 m²
BONIFICA RIPORTO	
D1	5.64 m²
SCOTICO RIPORTO	
b1	7.04 m
VEGETALE	
c1	2.41 m
c2	2.16 m
Totale:	4.57 m
MISTO	
d1	4.00 m

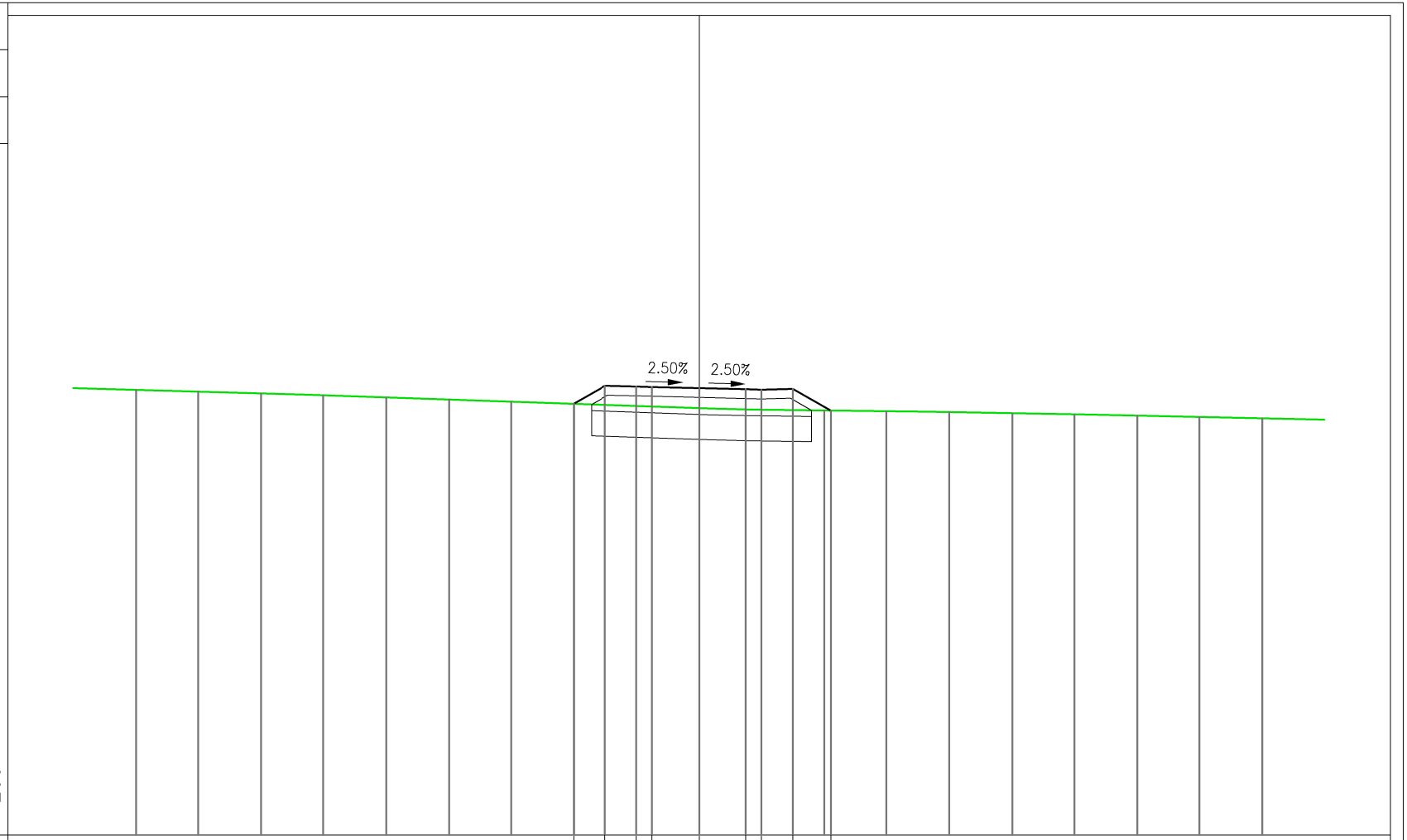

QUOTE PROGETTO								210.78	211.36	211.33	211.32	211.28	211.24	211.23	211.26	210.56			
DISTANZE PARZIALI PROGETTO								1.01	1.00	0.50	1.50	1.50	0.50	1.00	1.22				
DISTANZE PROGRESSIVE PROGETTO								-4.01	-3.00	-2.00	-1.50	0.00	1.50	2.00	3.00	4.22			
QUOTE TERRENO	211.23	211.17	211.12	211.06	210.99	210.92	210.85	210.78	210.71	210.64	210.59	210.57	210.54	210.51	210.48	210.45	210.40	210.36	210.32
DISTANZE PARZIALI TERRENO	2.00	2.00	2.00	2.00	2.00	2.00	2.00	2.00	2.00	2.00	2.00	2.00	2.00	2.00	2.00	2.00	2.00	2.00	

PROFILO SS1–PODERALE

SEZIONE 11

PROGRESSIVA 250.00

RIPORTO	
A1	8.10 m²
BONIFICA RIPORTO	
D1	5.37 m²
SCOTICO RIPORTO	
b1	6.71 m
VEGETALE	
c1	2.33 m
c2	1.88 m
Totale:	4.21 m
MISTO	
d1	4.00 m



QUOTE PROGETTO									210.66	211.10	211.07	211.06	211.02	210.99	210.97	211.00	210.34			
DISTANZE PARZIALI PROGETTO									0.76	1.00	0.50	1.50	1.50	0.50	1.00	1.16				
DISTANZE PROGRESSIVE PROGETTO									-3.76	-3.00	-2.00 -1.50		0.00	1.50 2.00	3.00	4.16				
QUOTE TERRENO	211.18	211.24	211.17	211.09	211.00	210.92	210.84	210.76	210.67	210.59	210.51	210.43	210.34	210.26	210.19	210.13	210.07	210.02	210.00	210.00	210.00
DISTANZE PARZIALI TERRENO		2.00	2.00	2.00	2.00	2.00	2.00	2.00	2.00	2.00	2.00	2.00	2.00	2.00	2.00	2.00	2.00	2.00	2.00	2.00

PROFILO SS1–PODERALE

SEZIONE 12

PROGRESSIVA 275.00

RIPORTO	
A1	4.95 m²
BONIFICA STERRO	
C1	5.85 m²
SCOTICO STERRO	
a1	7.31 m
VEGETALE	
c1	3.33 m
c2	3.48 m
Totale:	6.81 m
MISTO	
d1	4.00 m

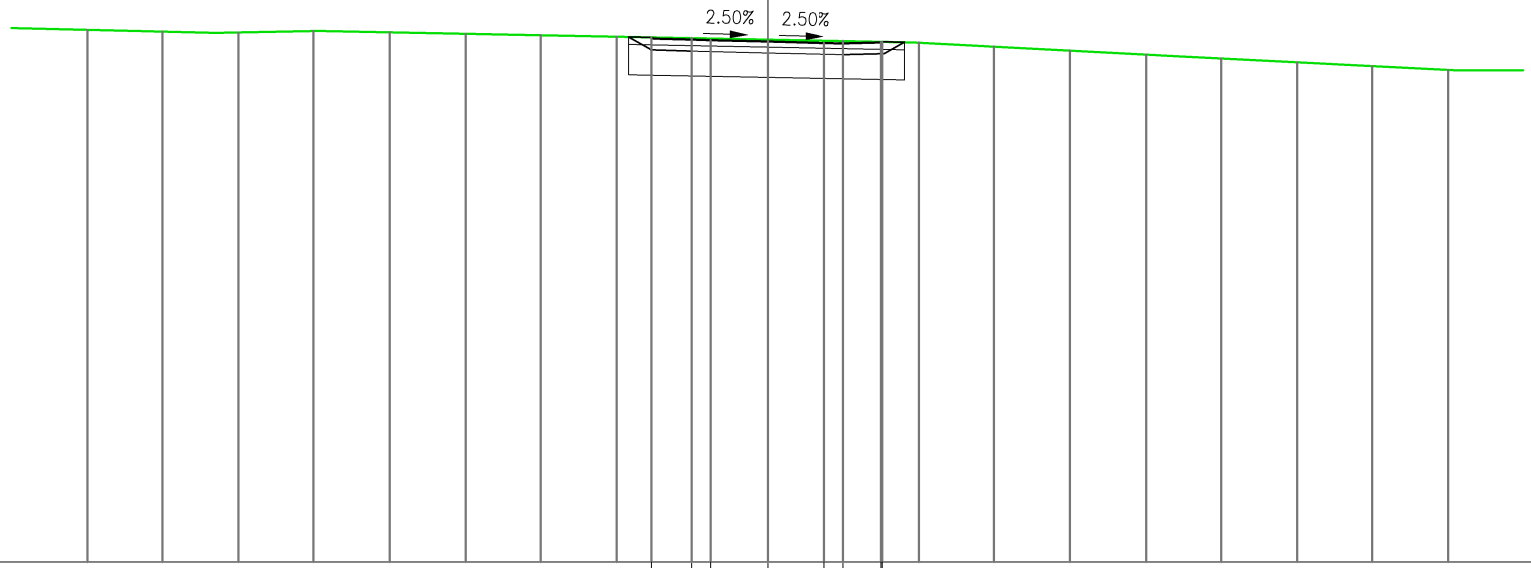

197 200 200

QUOTE PROGETTO								210.88	210.81	210.80	210.76	210.73	210.71	210.74	210.76				
DISTANZE PARZIALI PROGETTO								1.06	0.50	1.50	1.50	0.50	1.00	0.03					
DISTANZE PROGRESSIVE PROGETTO								-3.06	-2.00	-1.50	0.00	1.50	2.00	3.00	3.03				
QUOTE TERRENO	211.07	211.03	211.00	211.04	211.01	210.97	210.93	210.89	210.86	210.82	210.78	210.74	210.63	210.53	210.42	210.32	210.22	210.12	210.02
DISTANZE PARZIALI TERRENO	2.00	2.00	2.00	2.00	2.00	2.00	2.00	2.00	2.00	2.00	2.00	2.00	2.00	2.00	2.00	2.00	2.00	2.00	

PROFILO SS1–PODERALE

SEZIONE 13

PROGRESSIVA 300.00

RIPORTO	
A1	5.07 m²
BONIFICA STERRO	
C1	5.38 m²
SCOTICO STERRO	
a1	6.73 m
VEGETALE	
c1	1.12 m
c2	1.09 m
Totale:	2.21 m
MISTO	
d1	4.00 m

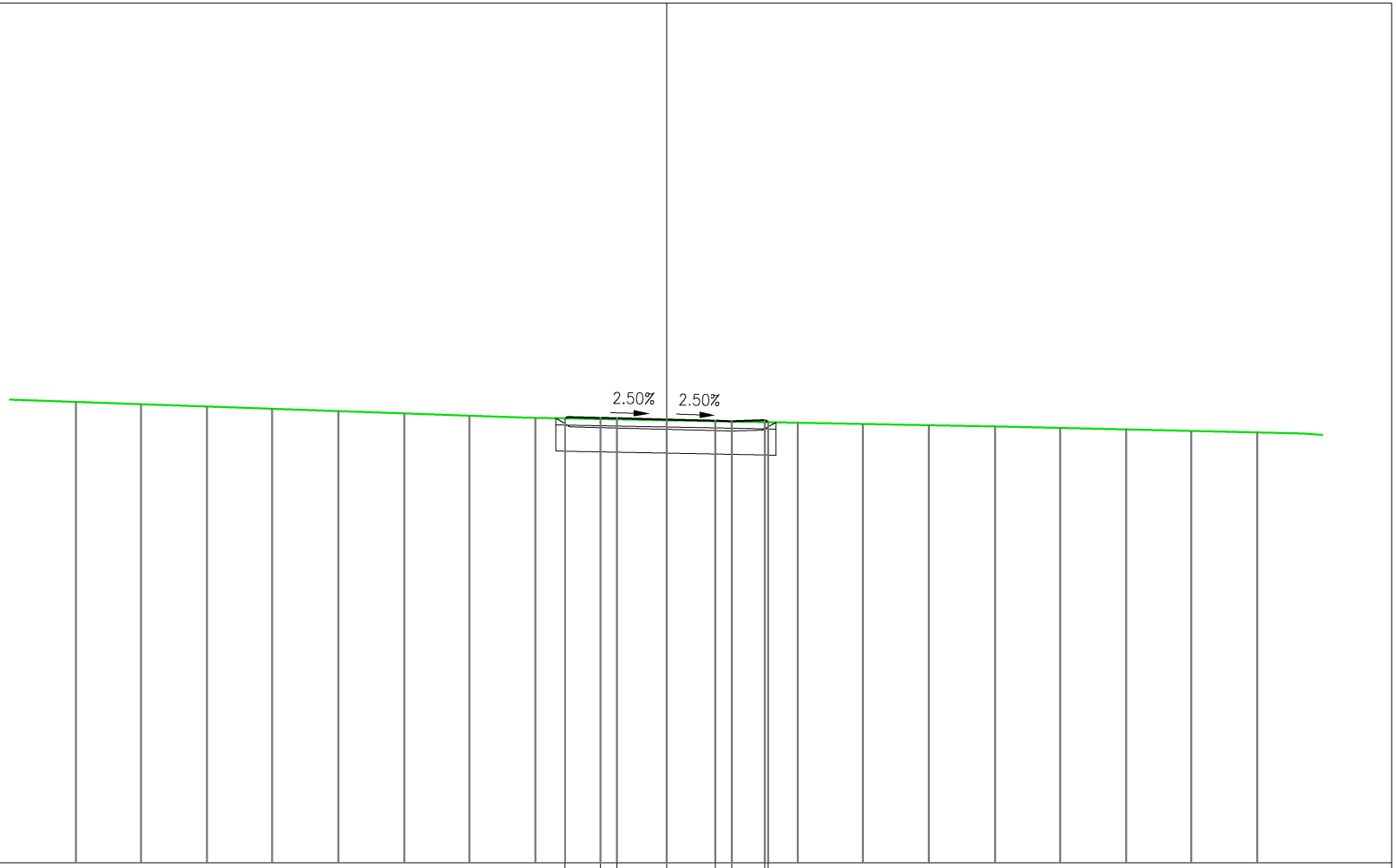

QUOTE PROGETTO									210.54	210.56	210.54	210.51	210.47	210.46	210.48	210.42			
DISTANZE PARZIALI PROGETTO									1.08	0.50	1.50	1.50	0.50	1.00	0.10				
DISTANZE PROGRESSIVE PROGETTO									-3.08	-2.00	-1.50	0.00	1.50	2.00	3.00	3.10			
QUOTE TERRENO	211.04	210.97	210.90	210.83	210.76	210.69	210.62	210.56	210.52	210.48	210.44	210.41	210.37	210.33	210.29	210.25	210.20	210.16	210.11
DISTANZE PARZIALI TERRENO		2.00	2.00	2.00	2.00	2.00	2.00	2.00	2.00	2.00	2.00	2.00	2.00	2.00	2.00	2.00	2.00	2.00	

PROFILO SS1–PODERALE

SEZIONE 14

PROGRESSIVA 325.00

RIPORTO	
A1	5.21 m²
BONIFICA STERRO	
C1	5.24 m²
SCOTICO STERRO	
a1	6.55 m
VEGETALE	
c1	1.19 m
c2	1.21 m
Totale:	2.40 m
MISTO	
d1	4.00 m

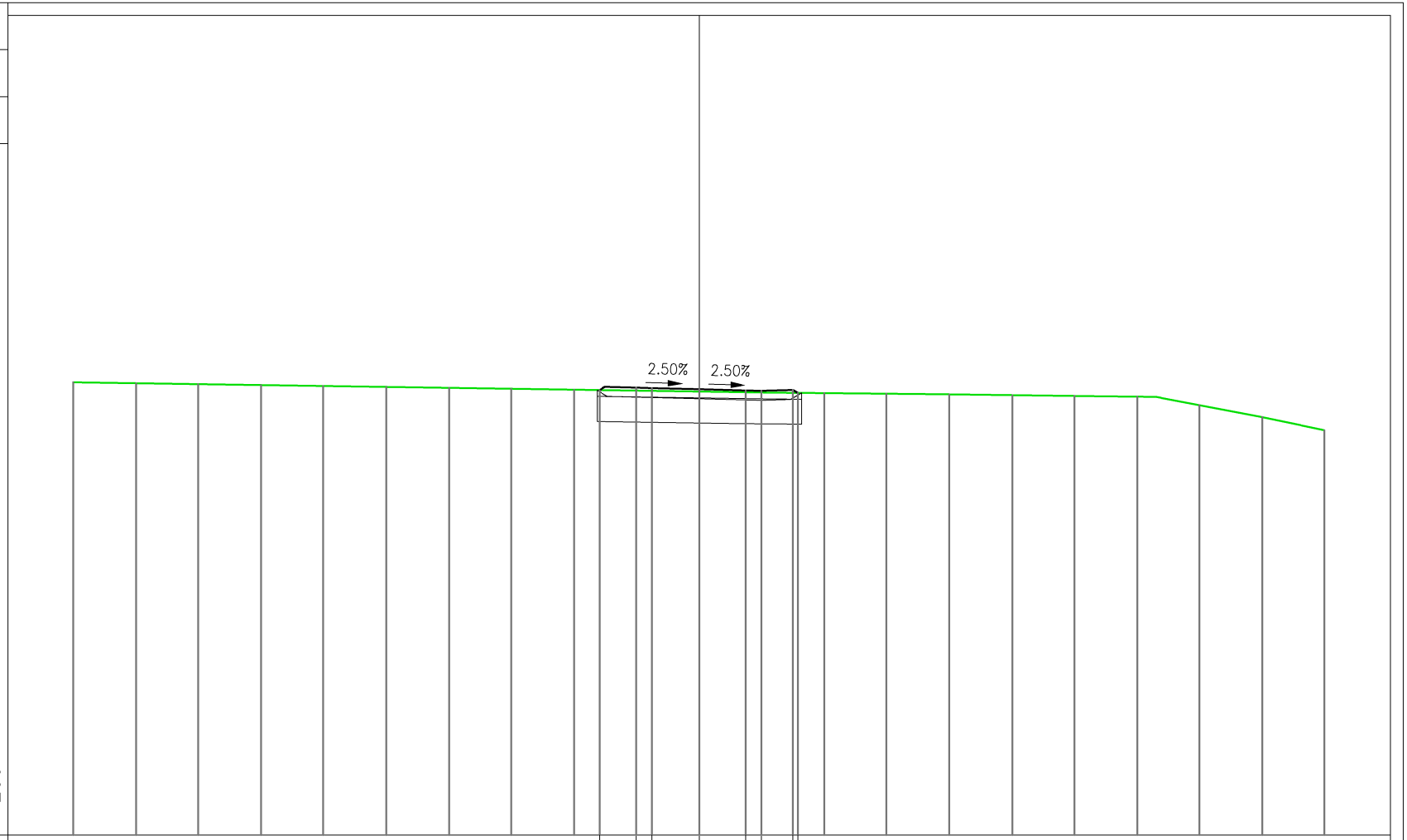

QUOTE PROGETTO									210.22	210.30	210.28	210.25	210.21	210.20	210.22	210.13				
DISTANZE PARZIALI PROGETTO									1.19	0.50	1.50	1.50	0.50	1.00	0.17					
DISTANZE PROGRESSIVE PROGETTO									-3.19	-2.00	-1.50	0.00	1.50	2.00	3.00	3.17				
QUOTE TERRENO	210.46	210.43	210.41	210.38	210.35	210.32	210.29	210.26	210.23	210.20	210.17	210.14	210.12	210.10	210.08	210.06	210.03	210.01	209.74	209.35	208.93
DISTANZE PARZIALI TERRENO		2.00	2.00	2.00	2.00	2.00	2.00	2.00	2.00	2.00	2.00	2.00	2.00	2.00	2.00	2.00	2.00	2.00	2.00	2.00

PROFILO SS1–PODERALE

SEZIONE 15

PROGRESSIVA 350.00

RIPORTO	
A1	5.75 m²
BONIFICA STERRO	
C1	4.58 m²
BONIFICA RIPORTO	
D1	1.03 m²
SCOTICO STERRO	
a1	5.74 m
SCOTICO RIPORTO	
b1	1.29 m
VEGETALE	
c1	2.54 m
c2	3.32 m
Totale:	5.86 m
MISTO	
d1	4.00 m

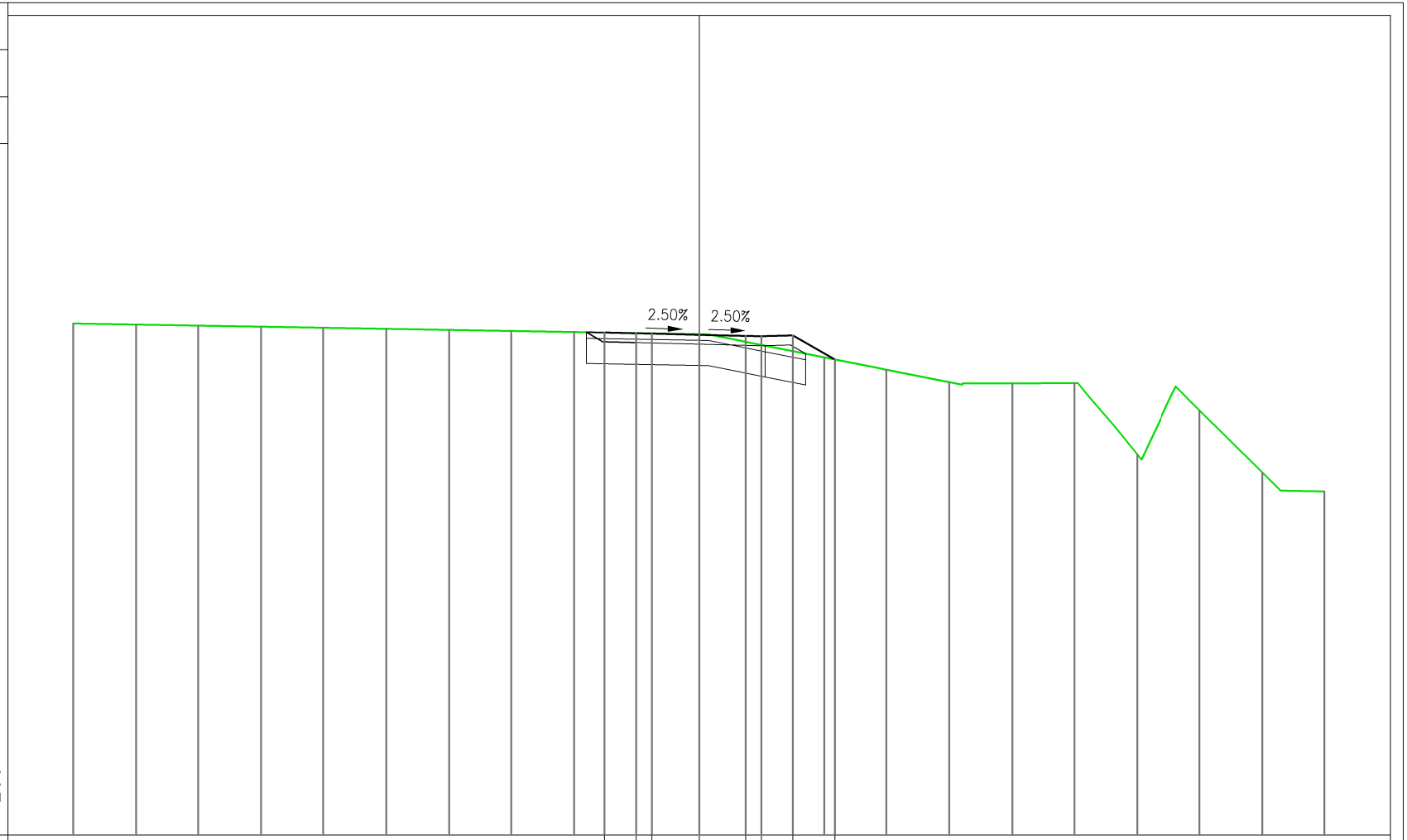

QUOTE PROGETTO									210.06	210.04	210.02	209.99	209.95	209.94	209.96	209.20					
DISTANZE PARZIALI PROGETTO									1.01	0.50	1.50	1.50	0.50	1.00	1.34						
DISTANZE PROGRESSIVE PROGETTO									-3.01	-2.00	-1.50	0.00	1.50	2.00	3.00	4.34					
QUOTE TERRENO	210.35	210.32	210.28	210.25	210.21	210.18	210.14	210.11	210.08	210.04		210.01	209.66		209.27	208.87	208.47	208.44	208.44	206.17	207.58	205.58	204.98
DISTANZE PARZIALI TERRENO		2.00	2.00	2.00	2.00	2.00	2.00	2.00	2.00	2.00	2.00	2.00	2.00	2.00	2.00	2.00	2.00	2.00	2.00	2.00	2.00

PROFILO SS1–PODERALE

SEZIONE 16

PROGRESSIVA 375.00

RIPORTO	
A1	16.57 m^2
BONIFICA RIPORTO	
D1	7.03 m^2
SCOTICO RIPORTO	
b1	8.80 m
VEGETALE	
c1	3.65 m
c2	2.72 m
Totale:	6.37 m
MISTO	
d1	4.00 m

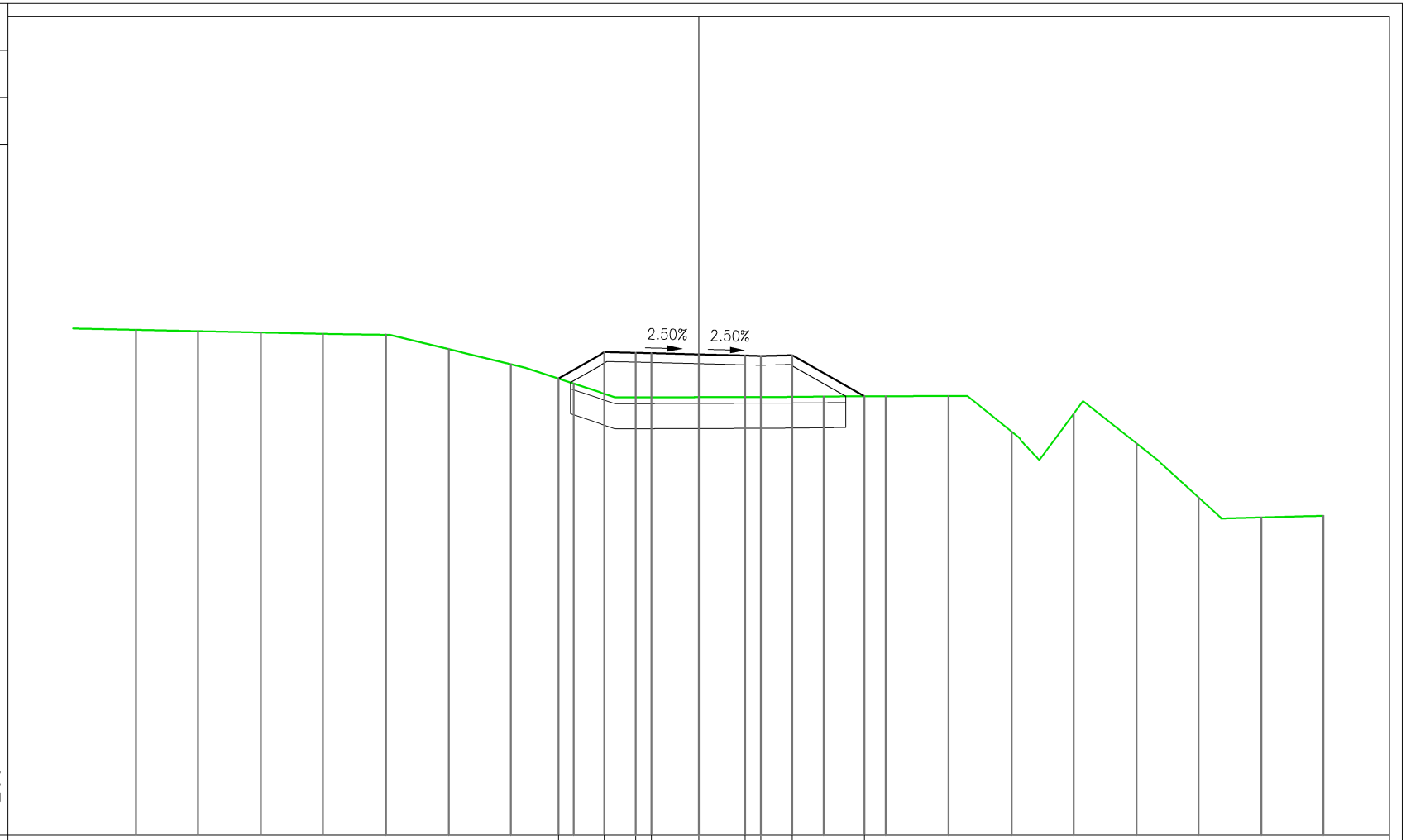

QUOTE PROGETTO								208.60	209.45	209.42	209.41	209.37	209.34	209.32	209.35		208.04				
DISTANZE PARZIALI PROGETTO								1.49	1.00	0.50	1.50	1.50	0.50	1.00	2.30						
DISTANZE PROGRESSIVE PROGETTO								-4.49	-3.00	-2.00 -1.50		0.00	1.50 2.00	3.00			5.30				
QUOTE TERRENO	210.16	210.12	210.08	210.03	210.01	209.55	209.06	208.44	208.00	208.01	208.01	208.03	208.04	208.04	206.90	207.48	206.53	204.80	204.16	204.21	
DISTANZE PARZIALI TERRENO	2.00	2.00	2.00	2.00	2.00	2.00	2.00	2.00	2.00	2.00	2.00	2.00	2.00	2.00	2.00	2.00	2.00	2.00	2.00		

PROFILO SS1–PODERALE

SEZIONE 17

PROGRESSIVA 400.00

RIPORTO	
A1	4.23 m²
BONIFICA STERRO	
C1	5.63 m²
SCOTICO STERRO	
a1	7.04 m
VEGETALE	
c1	3.64 m
c2	3.98 m
Totale:	7.62 m
MISTO	
d1	4.00 m

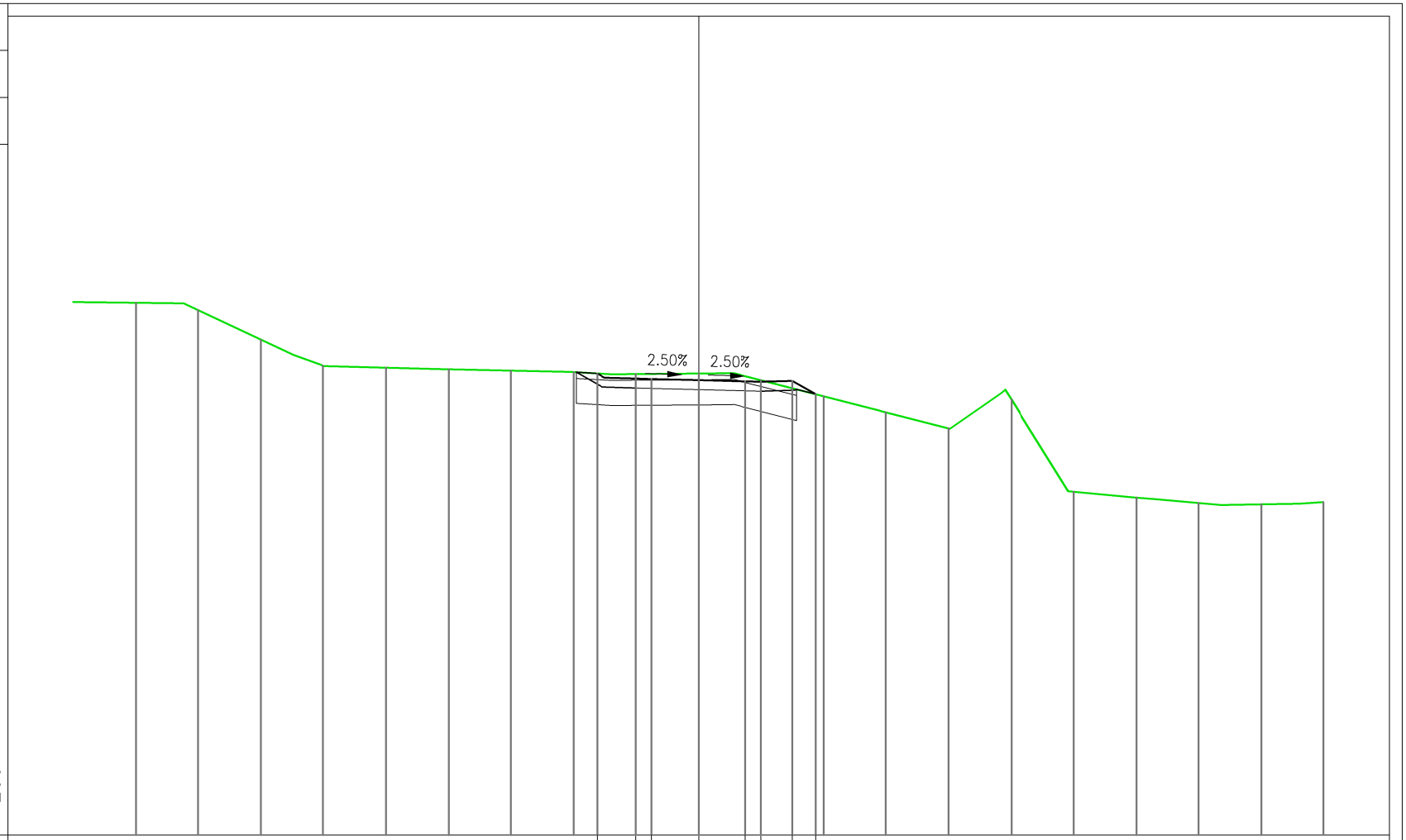

QUOTE PROGETTO								207.77	207.60	207.59	207.55	207.51	207.50	207.53	207.10					
DISTANZE PARZIALI PROGETTO								1.25	0.50	1.50	1.50	0.50	1.00	0.75						
DISTANZE PROGRESSIVE PROGETTO								-3.25	-2.00	-1.50	0.00	1.50	2.00	3.00	3.75					
QUOTE TERRENO	210.03	209.79	208.84	208.01	207.95	207.90	207.86	207.81	207.75	207.76	207.55	207.04	206.52	206.01	206.94	203.98	203.79	203.62	203.58	203.65
DISTANZE PARZIALI TERRENO		2.00	2.00	2.00	2.00	2.00	2.00	2.00	2.00	2.00	2.00	2.00	2.00	2.00	2.00	2.00	2.00	2.00	2.00	

PROFILO SS1–PODERALE

SEZIONE 18

PROGRESSIVA 425.00

RIPORTO	
A1	0.95 m^2
A2	0.49 m^2
Totale:	1.44 m^2
STERRO	
B1	8.48 m^2
BONIFICA STERRO	
C1	9.02 m^2
SCOTICO STERRO	
a1	11.29 m
VEGETALE	
c1	7.08 m
c2	8.96 m
Totale:	16.04 m
MISTO	
d1	4.00 m



QUOTE PROGETTO							206.08		204.70	204.68	204.66	204.63	204.59	204.58	204.60		205.68			
DISTANZE PARZIALI PROGETTO								2.41	1.00	0.50	1.50	1.50	0.50	1.00	1.88					
DISTANZE PROGRESSIVE PROGETTO							-5.41		-3.00	-2.00 -1.50		0.00	1.50 2.00		3.00		4.88			
QUOTE TERRENO	206.71	206.59	206.49	206.37	206.29	206.21	206.11	206.02	206.25	206.62	206.83	206.09	205.18	204.27	203.90	203.77	203.63	203.51	203.41	203.45
DISTANZE PARZIALI TERRENO	2.00	2.00	2.00	2.00	2.00	2.00	2.00	2.00	2.00	2.00	2.00	2.00	2.00	2.00	2.00	2.00	2.00	2.00	2.00	

PROFILO SS1–PODERALE

SEZIONE 19

PROGRESSIVA 437.08

RIPORTO	
A1	4.78 m²
BONIFICA STERRO	
C1	5.96 m²
SCOTICO STERRO	
a1	7.45 m
VEGETALE	
c1	3.92 m
c2	3.21 m
Totale:	7.13 m
MISTO	
d1	4.00 m



QUOTE PROGETTO									203.20	203.19	203.17	203.14	203.10	203.09	203.11	203.26					
DISTANZE PARZIALI PROGETTO									1.03	0.50	1.50	1.50	0.50	1.00	0.26						
DISTANZE PROGRESSIVE PROGETTO									-3.03	-2.00	-1.50	0.00	1.50	2.00	3.00	3.26					
QUOTE TERRENO	203.11	203.12	203.14	203.15	203.17	203.14	203.17	203.18	203.19	203.20	203.24	203.25	203.27	203.28	203.29	203.30	203.31	203.35	203.39	203.42	203.46
DISTANZE PARZIALI TERRENO		2.00	2.00	2.00	2.00	2.00	2.00	2.00	2.00	2.00	2.00	2.00	2.00	2.00	2.00	2.00	2.00	2.00	2.00	2.00	