Firmato digitalmente da

NICOLA CUOZZO

CN = CUOZZO NICOLA
O = Ordine degli Ingegneri della Provincia di Roma
C = IT

Direzione Progettazione e Realizzazione Lavori

S.S. 675 "UMBRO - LAZIALE"
Sistema infrastrutturale del collegamento del porto di Civitavecchia con il nodo intermodale di Orte
Tratta Monte Romano est - Civitavecchia
1° Stralcio Monte Romano est - Tarquinia

PROGETTO DEFINITIVO

COD. RM366

R.T.I. di PROGETTAZIONE:

GEODATA ENGINEERING — ALPINA — NET ENGINEERING — INGEGNERI GUADAGNUOLO & PARTNERS

I PROGETTISTI:
Ing. Nicola Cuozzo (Integratore prestazioni specialistiche)
Ordine degli Ingegneri della Provincia di Roma N. 15447
_____
_____

IL RESPONSABILE DEL S.I.A.:
Ing. Biagio Camaldo

IL GEOLOGO:
Dott. Geol. Giampiero Carrieri
Ordine regionale dei Geologi del Piemonte. N. 274

IL COORDINATORE PER LA SICUREZZA IN FASE DI PROGETTAZIONE
Dott. Geol. Giampiero Carrieri
Ordine regionale dei Geologi del Piemonte. N. 274

VISTO: IL RESPONSABILE DEL PROCEDIMENTO :
Ing. Achille Devitofranceschi

PROTOCOLLO — DATA

12. PROGETTO STRADALE – SISTEMAZIONE VIABILITÀ INTERFERITA
12.6 Viabilità di accesso manufatto galleria imbocco nord
Sezioni trasversali

CODICE PROGETTO			NOME FILE	REVISIONE	SCALA:
PROGETTO	LIV. PROG.	N. PROG.	S06PS00TRASZ01_A.DWG		
DPRM0366	D	2201	CODICE ELAB. S06PS00TRASZ01	A	1:200

REV.	DESCRIZIONE	DATA	REDATTO	VERIFICATO	APPROVATO
A	*EMISSIONE PD*	*MARZO 2022*	*P. Santelia*	*M. Molteni*	*M. Bonfanti*

PROFILO Accesso Nord

SEZIONE 1

PROGRESSIVA 0.00

RIPORTO		
A1	4.00	m^2
BONIFICA STERRO		
C1	7.02	m^2
SCOTICO STERRO		
a1	8.78	m
VEGETALE		
c1	2.16	m
c2	1.57	m
Totale:	3.73	m
MISTO		
d1	4.02	m



QUOTE PROGETTO								235.09	234.52	234.49	234.54	234.59	234.62	234.90						
DISTANZE PARZIALI PROGETTO								1.01	1.00	2.01	2.00	1.01	0.50							
DISTANZE PROGRESSIVE PROGETTO								-4.02	-3.01	-2.01	0.00	2.00	3.01	3.51						
QUOTE TERRENO	236.00	235.94	235.80	235.66	235.52	235.38	235.23	235.09	234.95	234.82	234.81	234.88	234.80	234.72	234.63	234.55	234.45	234.19	234.03	
DISTANZE PARZIALI TERRENO		2.00	2.00	2.00	2.00	2.00	2.00	2.00	2.00	2.00	2.00	2.00	2.00	2.00	2.00	2.00	2.00	2.00	2.00	

PROFILO Accesso Nord

SEZIONE 2

PROGRESSIVA 25.00

RIPORTO		
A1	0.85	m^2
A2	0.57	m^2
Totale:	1.42	m^2
STERRO		
B1	10.58	m^2
BONIFICA STERRO		
C1	10.36	m^2
SCOTICO STERRO		
a1	12.94	m
VEGETALE		
c1	6.57	m
c2	2.28	m
Totale:	8.85	m
MISTO		
d1	4.02	m

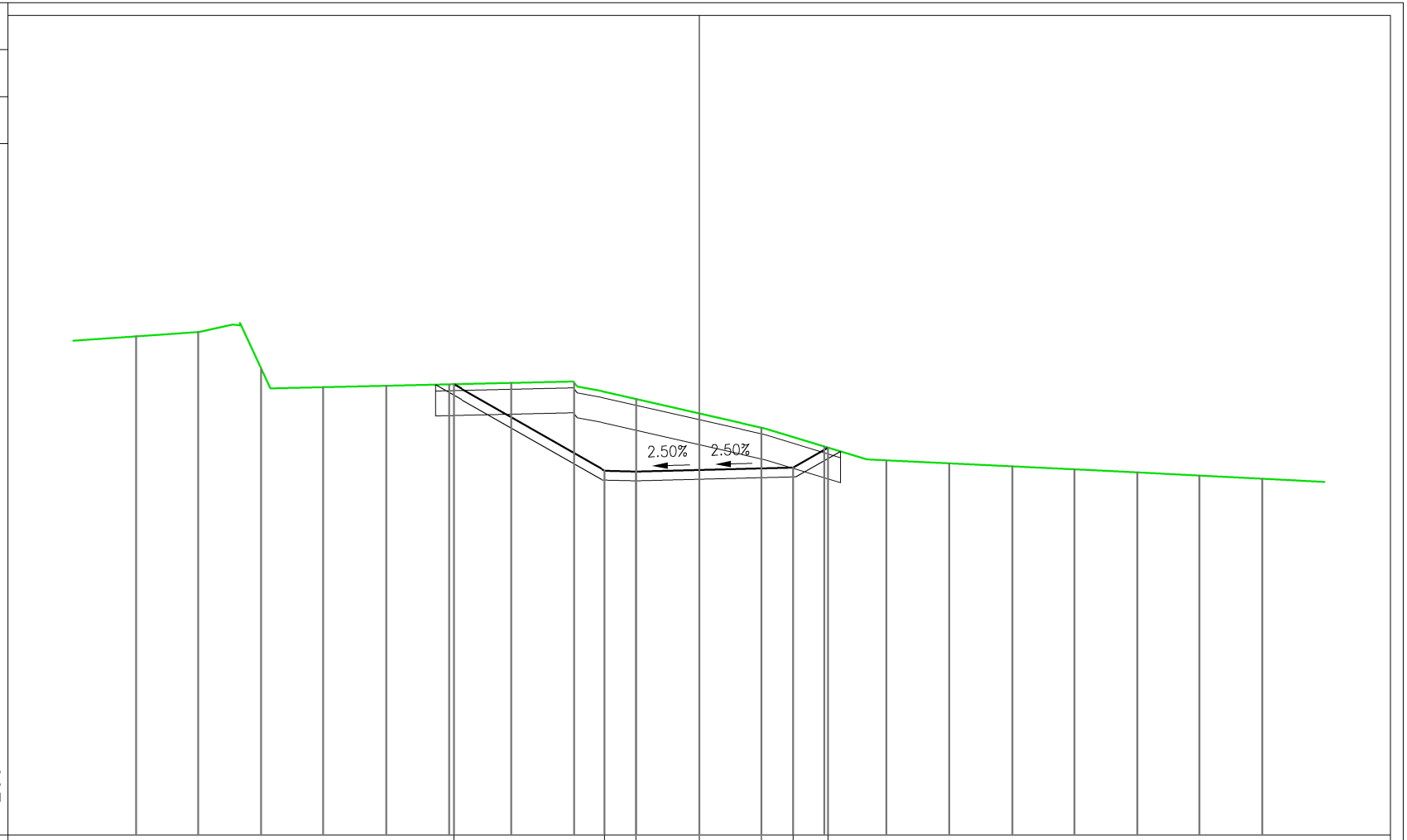

QUOTE PROGETTO						236.40			233.64	233.62	233.67	233.72	233.74	234.38						
DISTANZE PARZIALI PROGETTO							4.84		1.00	2.01	2.00	1.01	1.11							
DISTANZE PROGRESSIVE PROGETTO						-7.85			-3.01	-2.01	0.00	2.00	3.01	4.12						
QUOTE TERRENO	237.94	238.08	236.91	236.31	236.36	236.40	236.45	236.46	235.93	235.47	235.02		234.41	233.97	233.88	233.78	233.69	233.59	233.49	233.39
DISTANZE PARZIALI TERRENO		2.00	2.00	2.00	2.00	2.00	2.00	2.00	2.00	2.00	2.00	2.00	2.00	2.00	2.00	2.00	2.00	2.00	2.00	

PROFILO Accesso Nord

SEZIONE 3

PROGRESSIVA 50.00

RIPORTO		
A1	1.01	m^2
A2	0.78	m^2
Totale:	1.79	m^2
STERRO		
B1	17.77	m^2
BONIFICA STERRO		
C1	13.10	m^2
SCOTICO STERRO		
a1	16.38	m
VEGETALE		
c1	7.38	m
c2	5.02	m
Totale:	12.40	m
MISTO		
d1	4.02	m

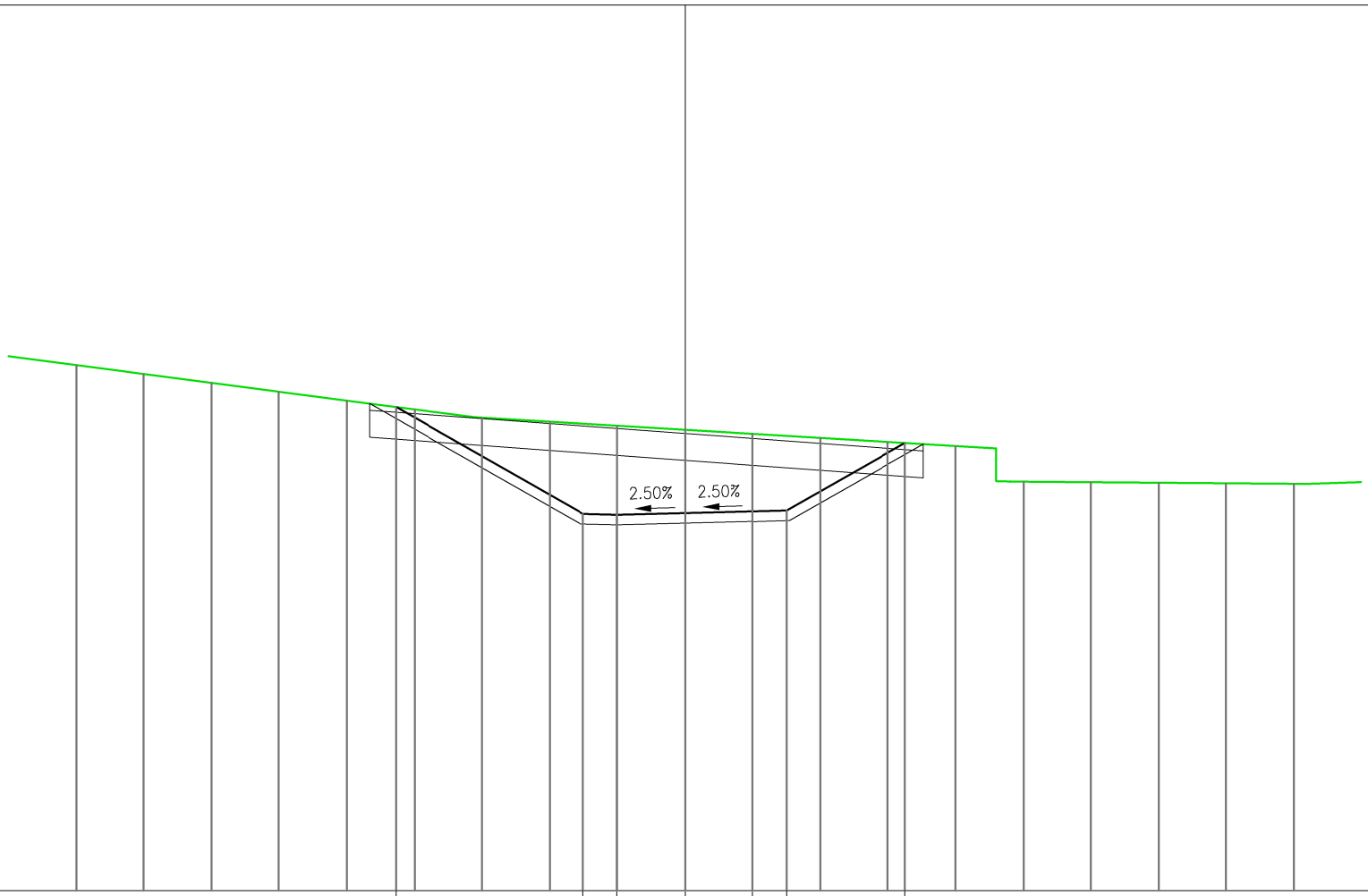

QUOTE PROGETTO						234.30				231.14	231.12	231.17	231.22	231.24		233.24				
DISTANZE PARZIALI PROGETTO							5.54			1.00	2.01	2.00	1.01	3.49						
DISTANZE PROGRESSIVE PROGETTO						-8.55				-3.01	-2.01	0.00	2.00	3.01		6.50				
QUOTE TERRENO	235.54	235.28	235.02	234.76	234.49	234.23	233.99	233.87	233.75	233.63	233.51	233.39	233.27	233.15	232.10	232.08	232.06	232.05	232.03	
DISTANZE PARZIALI TERRENO		2.00	2.00	2.00	2.00	2.00	2.00	2.00	2.00	2.00	2.00	2.00	2.00	2.00		2.00	2.00	2.00	2.00	

PROFILO Accesso Nord

SEZIONE 4

PROGRESSIVA 75.00

RIPORTO		
A1	1.99	m^2
A2	0.83	m^2
Totale:	2.82	m^2
STERRO		
B1	38.54	m^2
BONIFICA STERRO		
C1	20.13	m^2
SCOTICO STERRO		
a1	25.15	m
VEGETALE		
c1	14.76	m
c2	7.32	m
Totale:	22.08	m
MISTO		
d1	4.02	m

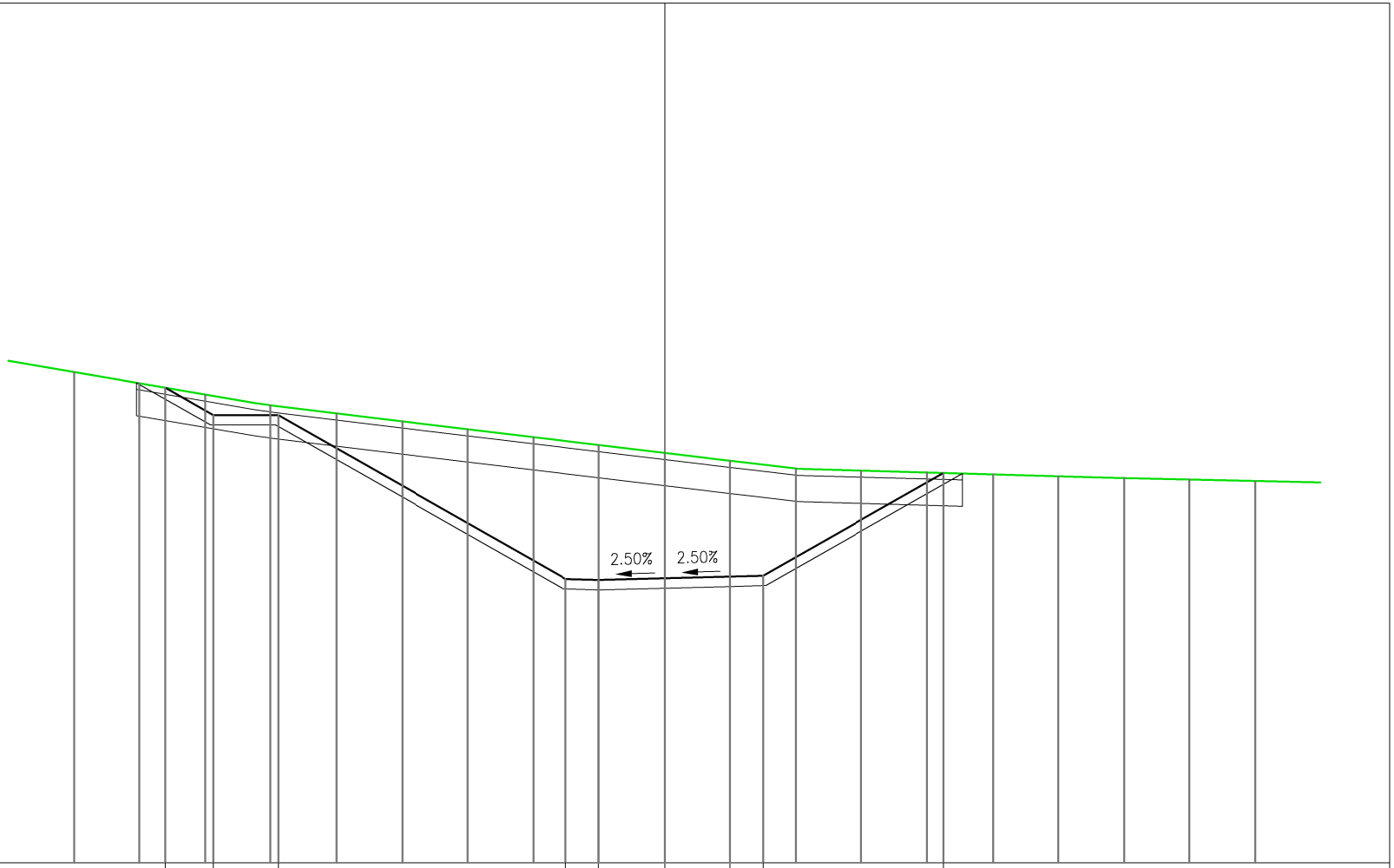

QUOTE PROGETTO			234.47	233.64	233.64					228.64	228.62	228.67	228.72	228.74			231.88					
DISTANZE PARZIALI PROGETTO			1.46	2.00		8.75				1.00	2.01	2.00	1.01		5.49							
DISTANZE PROGRESSIVE PROGETTO			-15.22	-13.76	-11.76					-3.01	-2.01	0.00	2.00	3.01			8.50					
QUOTE TERRENO	234.95	234.61	234.26	233.94	233.69	233.45	233.21	232.97	232.73	232.49	232.25	232.01	231.95	231.89	231.83	231.78	231.73	231.68	231.63			
DISTANZE PARZIALI TERRENO	2.00	2.00	2.00	2.00	2.00	2.00	2.00	2.00	2.00	2.00	2.00	2.00	2.00	2.00	2.00	2.00	2.00	2.00				

PROFILO Accesso Nord

SEZIONE 5

PROGRESSIVA 100.00

RIPORTO		
A1	0.94	m^2
A2	0.73	m^2
Totale:	1.67	m^2
STERRO		
B1	80.95	m^2
BONIFICA STERRO		
C1	24.19	m^2
SCOTICO STERRO		
a1	30.22	m
VEGETALE		
c1	18.45	m
c2	9.80	m
Totale:	28.25	m
MISTO		
d1	4.02	m

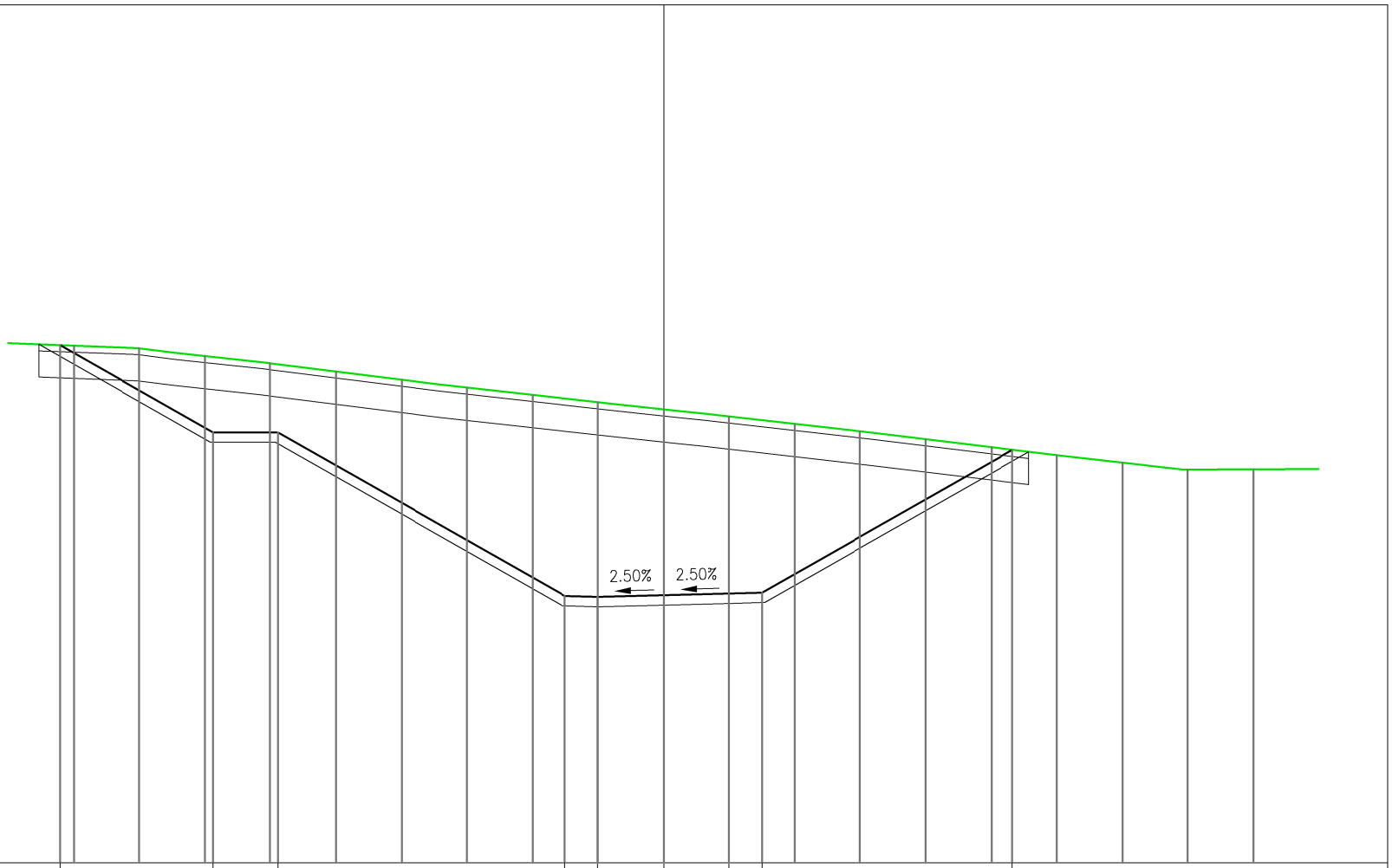

218

200

200

QUOTE PROGETTO	233.80		231.14		231.14				226.14	226.12	226.17	226.22	226.24				230.61			
DISTANZE PARZIALI PROGETTO		4.66		2.00		8.75			1.00	2.01	2.00	1.01		7.64						
DISTANZE PROGRESSIVE PROGETTO	-18.42		-13.76		-11.76				-3.01	-2.01	0.00	2.00	3.01				10.65			
QUOTE TERRENO	233.79	233.71	233.47	233.25	233.00	232.75	232.51	232.28	232.06	231.84	231.63	231.40	231.17	230.93	230.69	230.44	230.21	230.00	230.01	
DISTANZE PARZIALI TERRENO		2.00	2.00	2.00	2.00	2.00	2.00	2.00	2.00	2.00	2.00	2.00	2.00	2.00	2.00	2.00	2.00	2.00		

PROFILO Accesso Nord

SEZIONE 6

PROGRESSIVA 125.00

RIPORTO		
A1	0.93	m^2
A2	1.96	m^2
Totale:	2.89	m^2
STERRO		
B1	95.45	m^2
BONIFICA STERRO		
C1	26.59	m^2
SCOTICO STERRO		
a1	33.25	m
VEGETALE		
c1	18.41	m
c2	12.61	m
Totale:	31.02	m
MISTO		
d1	4.02	m



216

200

200

QUOTE PROGETTO	231.30		228.65	228.65					223.65	223.63	223.68	223.73	223.75				228.75	228.75		
DISTANZE PARZIALI PROGETTO		4.63	2.00		8.75				1.00	2.01	2.00	1.01		8.75			1.53			
DISTANZE PROGRESSIVE PROGETTO	-18.39		-13.76	-11.76					-3.01	-2.01	0.00	2.00	3.01				11.76	13.29		
QUOTE TERRENO	231.28	231.22	231.15	231.02	230.89	230.77	230.65	230.45	230.24	230.03	229.82	229.61	229.39	229.18	228.99	228.85	228.69	228.49	228.36	
DISTANZE PARZIALI TERRENO		2.00	2.00	2.00	2.00	2.00	2.00	2.00	2.00	2.00	2.00	2.00	2.00	2.00	2.00	2.00	2.00	2.00	2.00	

PROFILO Accesso Nord

SEZIONE 7

PROGRESSIVA 140.94

RIPORTO		
A1	2.51	m^2
A2	0.78	m^2
Totale:	3.29	m^2
STERRO		
B1	44.60	m^2
BONIFICA STERRO		
C1	22.21	m^2
SCOTICO STERRO		
a1	27.76	m
VEGETALE		
c1	15.47	m
c2	9.89	m
Totale:	25.36	m
MISTO		
d1	4.02	m

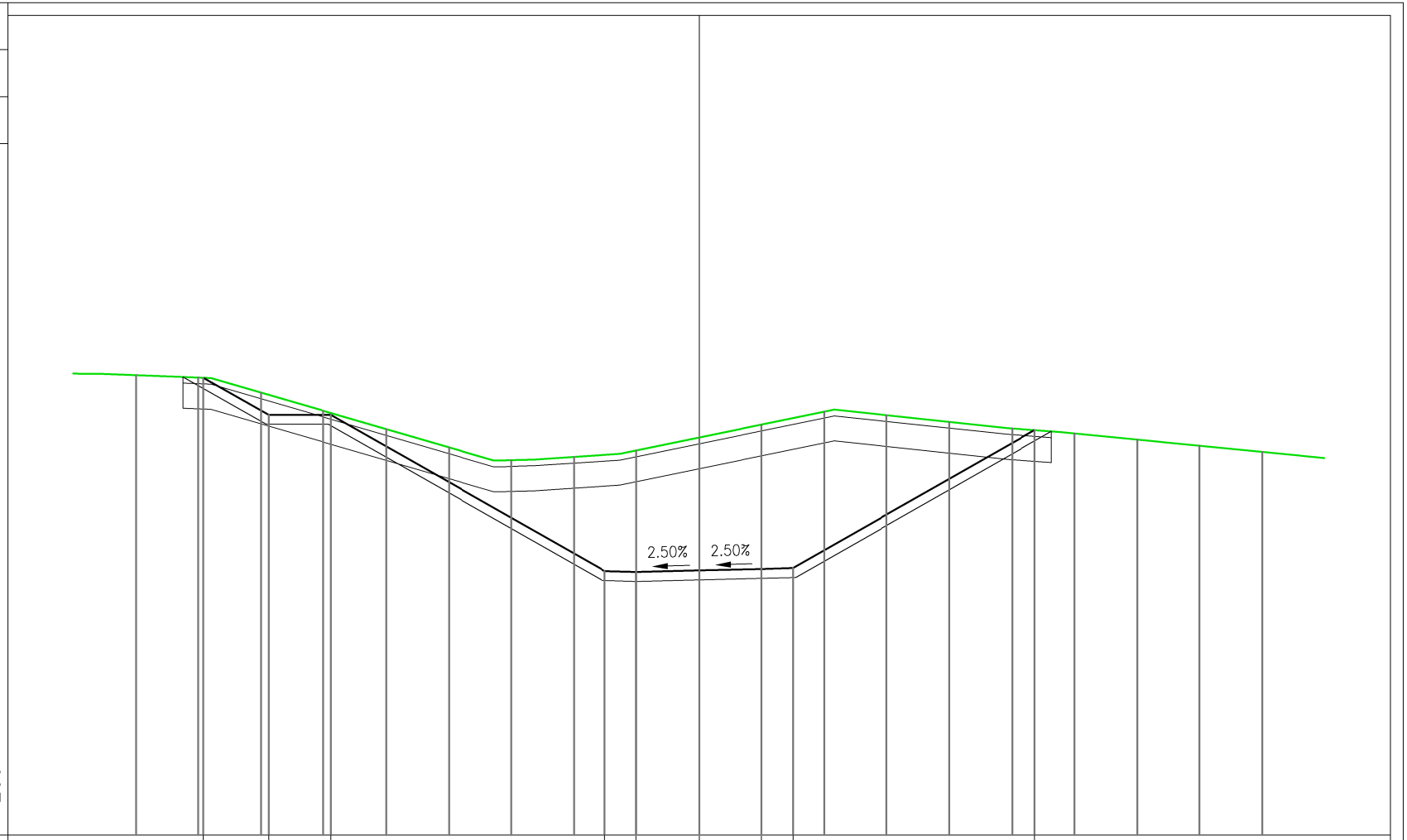

QUOTE PROGETTO			229.61	228.43	228.43					223.43	223.40	223.45	223.50	223.53					227.94			
DISTANZE PARZIALI PROGETTO			2.08	2.00		8.75				1.00	2.01	2.00	1.01		7.72							
DISTANZE PROGRESSIVE PROGETTO			-15.84	-13.76	-11.76					-3.01	-2.01	0.00	2.00	3.01					10.73			
QUOTE TERRENO	229.70	229.62	229.14	228.55	227.97	227.38	226.98	227.08	227.29	227.70	228.12	228.53	228.42	228.20	227.99	227.84	227.64	227.44	227.24			
DISTANZE PARZIALI TERRENO	2.00	2.00	2.00	2.00	2.00	2.00	2.00	2.00	2.00	2.00	2.00	2.00	2.00	2.00	2.00	2.00	2.00	2.00				