Firmato digitalmente da

NICOLA CUOZZO

CN = CUOZZO NICOLA
O = Ordine degli Ingegneri della Provincia di Roma
C = IT

Direzione Progettazione e Realizzazione Lavori

S.S. 675 "UMBRO - LAZIALE"
Sistema infrastrutturale del collegamento del porto di Civitavecchia con il nodo intermodale di Orte
Tratta Monte Romano est - Civitavecchia
1° Stralcio Monte Romano est - Tarquinia

PROGETTO DEFINITIVO

COD. RM366

R.T.I. di PROGETTAZIONE:

GEODATA ENGINEERING — ALPINA — NET ENGINEERING — INGEGNERI GUADAGNUOLO & PARTNERS

I PROGETTISTI:
Ing. Nicola Cuozzo (Integratore prestazioni specialistiche)
Ordine degli Ingegneri della Provincia di Roma N. 15447

IL RESPONSABILE DEL S.I.A.:
Ing. Biagio Camaldo

IL GEOLOGO:
Dott. Geol. Giampiero Carrieri
Ordine regionale dei Geologi del Piemonte. N. 274

IL COORDINATORE PER LA SICUREZZA IN FASE DI PROGETTAZIONE
Dott. Geol. Giampiero Carrieri
Ordine regionale dei Geologi del Piemonte. N. 274

VISTO: IL RESPONSABILE DEL PROCEDIMENTO :
Ing. Achille Devitofranceschi

PROTOCOLLO — DATA

23. CANTIERIZZAZIONE

Pista di cantiere imbocco Nord: Sezioni trasversali

CODICE PROGETTO			NOME FILE	REVISIONE	SCALA:
PROGETTO	LIV. PROG.	N. PROG.	T00CA00CANSZ01_A.DWG		
DPRM0366	D	2201	CODICE ELAB. T00CA00CANSZ01	A	1:200

REV.	DESCRIZIONE	DATA	REDATTO	VERIFICATO	APPROVATO
A	*EMISSIONE PD*	*MARZO 2022*	*P. Santelia*	*M. Molteni*	*M. Bonfanti*

PROFILO Accesso Nord

SEZIONE 1

PROGRESSIVA 0.00

RIPORTO	
A1	3.75 m^2
BONIFICA STERRO	
C1	7.75 m^2
SCOTICO STERRO	
a1	9.69 m
VEGETALE	
c1	1.67 m
c2	1.22 m
Totale:	2.89 m
MISTO	
d1	6.02 m

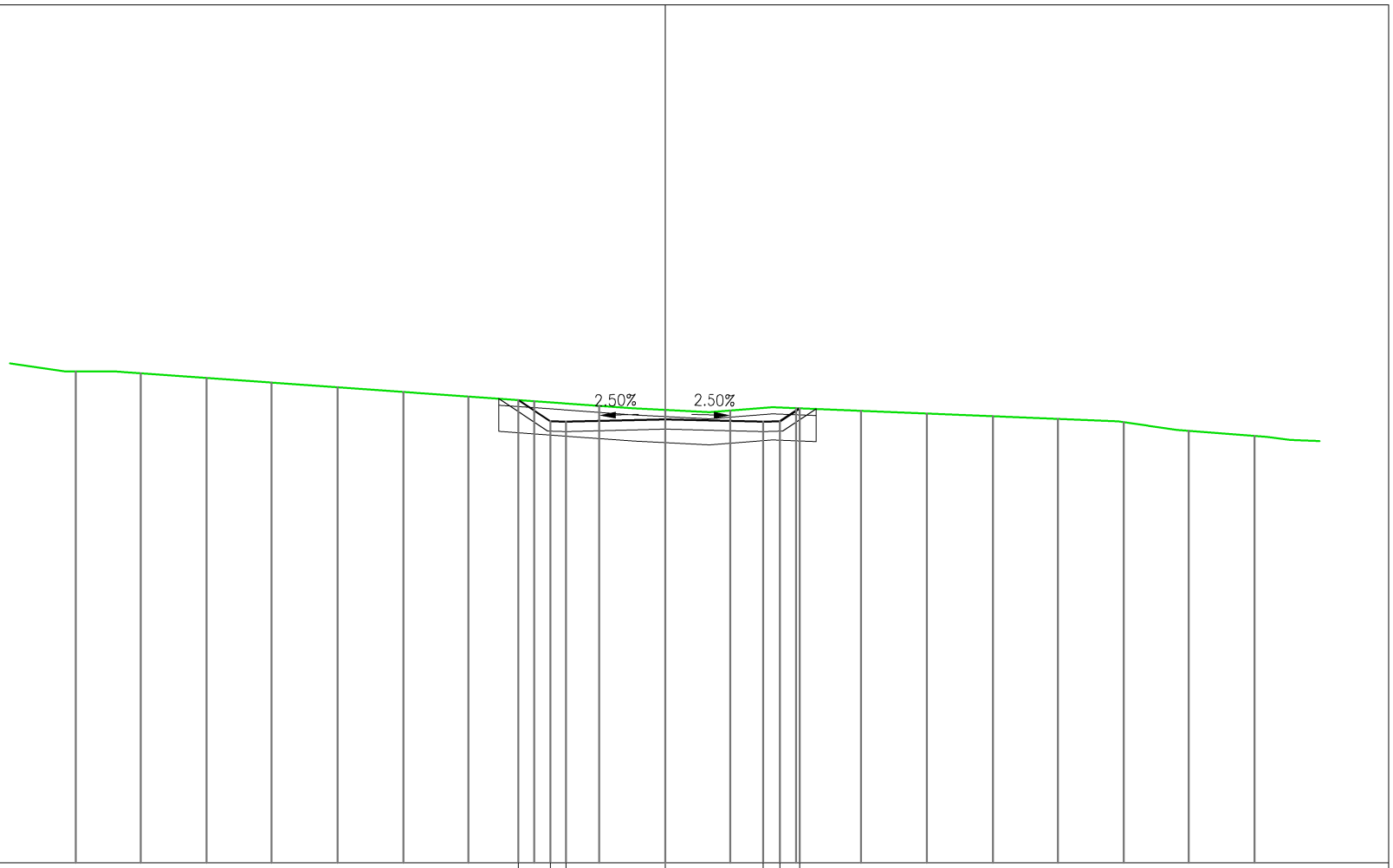

QUOTE PROGETTO								235.13	234.48	234.46		234.54		234.46	234.48	234.88			
DISTANZE PARZIALI PROGETTO								0.97	0.50	3.01		3.00		0.51	0.60				
DISTANZE PROGRESSIVE PROGETTO								-4.48	-3.51	-3.01		0.00		3.00	3.51	4.11			
QUOTE TERRENO	236.00	235.94	235.80	235.66	235.52	235.38	235.23	235.09	234.95	234.82	234.81	234.88	234.80	234.72	234.63	234.55	234.45	234.19	234.03
DISTANZE PARZIALI TERRENO		2.00	2.00	2.00	2.00	2.00	2.00	2.00	2.00	2.00	2.00	2.00	2.00	2.00	2.00	2.00	2.00	2.00	

PROFILO Accesso Nord

SEZIONE 2

PROGRESSIVA 25.00

RIPORTO	
A1	0.73 m^2
A2	0.74 m^2
Totale:	1.47 m^2
STERRO	
B1	5.03 m^2
BONIFICA STERRO	
C1	9.08 m^2
SCOTICO STERRO	
a1	11.35 m
VEGETALE	
c1	4.34 m
c2	0.82 m
Totale:	5.16 m
MISTO	
d1	6.02 m

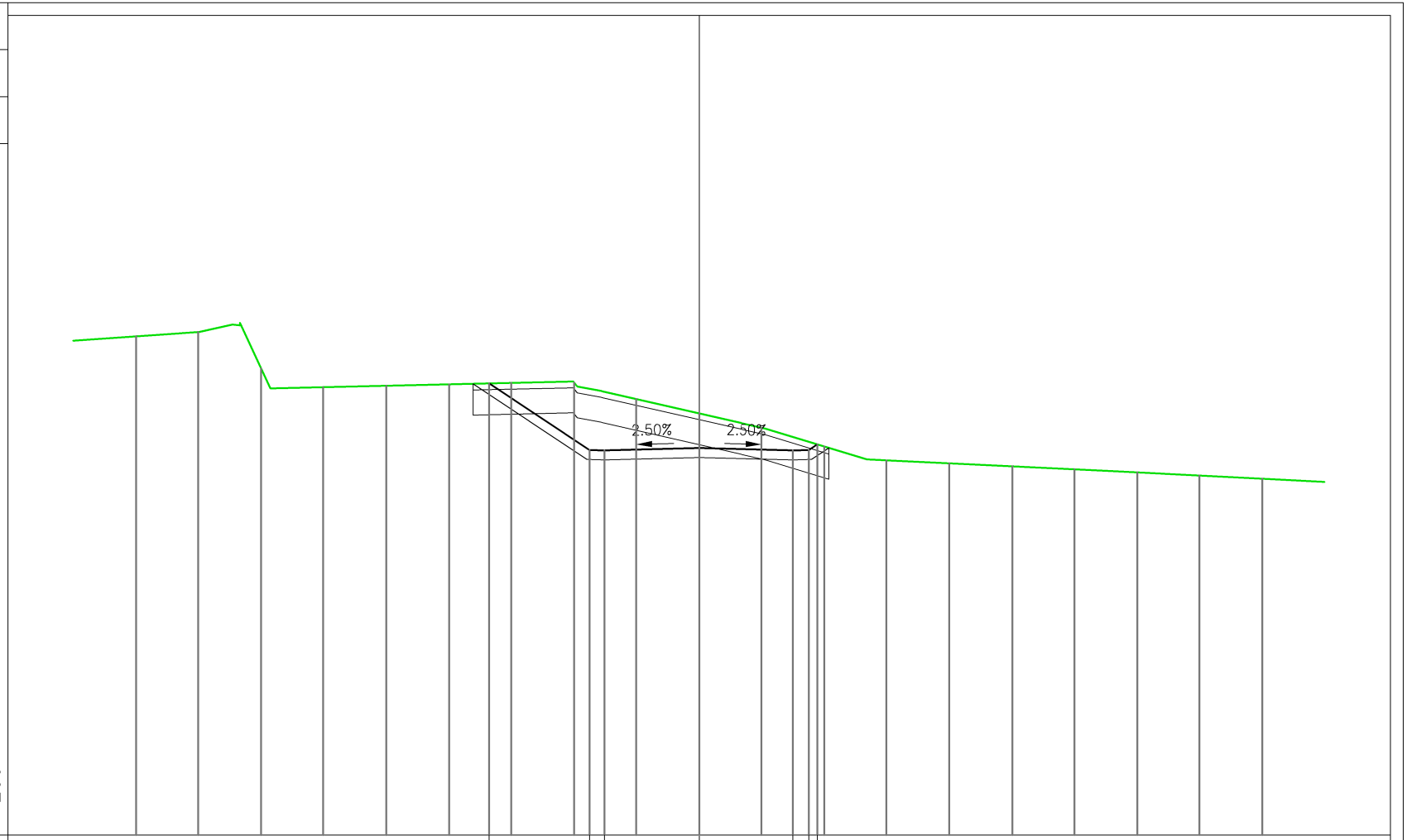

QUOTE PROGETTO							236.43		234.30	234.29		234.37		234.29	234.30	234.48				
DISTANZE PARZIALI PROGETTO								3.19	0.50		3.01		3.00	0.51	0.27					
DISTANZE PROGRESSIVE PROGETTO							-6.70		-3.51	-3.01		0.00		3.00	3.51	3.78				
QUOTE TERRENO	237.94	238.08	236.91	236.31	236.36	236.40	236.45	236.46	235.93	235.47	235.02	234.41	233.97	233.88	233.78	233.69	233.59	233.49	233.39	
DISTANZE PARZIALI TERRENO		2.00	2.00	2.00	2.00	2.00	2.00	2.00	2.00	2.00	2.00	2.00	2.00	2.00	2.00	2.00	2.00	2.00	2.00	

PROFILO Accesso Nord

SEZIONE 3

PROGRESSIVA 50.00

RIPORTO	
A1	0.82 m^2
A2	1.97 m^2
Totale:	2.79 m^2
STERRO	
B1	0.02 m^2
BONIFICA STERRO	
C1	7.81 m^2
SCOTICO STERRO	
a1	9.76 m
VEGETALE	
c1	1.98 m
c2	1.04 m
Totale:	3.02 m
MISTO	
d1	6.02 m

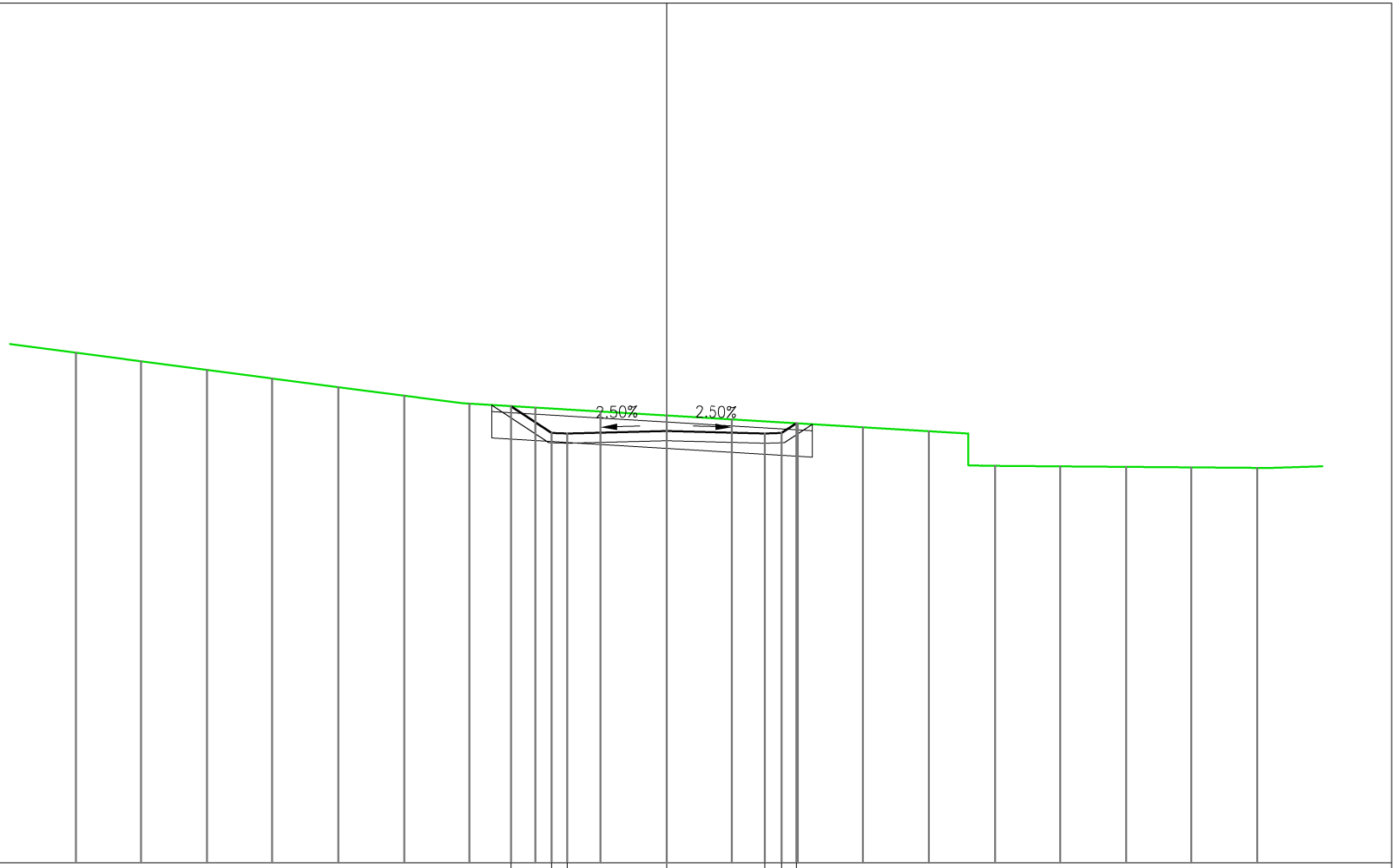

220

200

200

QUOTE PROGETTO								233.91	233.09	233.08		233.16		233.08	233.09	233.39				
DISTANZE PARZIALI PROGETTO								1.23	0.50	3.01		3.00		0.51	0.45					
DISTANZE PROGRESSIVE PROGETTO								-4.74	-3.51	-3.01		0.00		3.00	3.51	3.96				
QUOTE TERRENO	235.54	235.28	235.02	234.76	234.49	234.23	233.99	233.87	233.75	233.63	233.51	233.39	233.27	233.15	232.10	232.08	232.06	232.05	232.03	
DISTANZE PARZIALI TERRENO		2.00	2.00	2.00	2.00	2.00	2.00	2.00	2.00	2.00	2.00	2.00	2.00	2.00		2.00	2.00	2.00	2.00	

PROFILO Accesso Nord

SEZIONE 4

PROGRESSIVA 75.00

RIPORTO	
A1	0.92 m^2
A2	0.85 m^2
Totale:	1.77 m^2
STERRO	
B1	2.05 m^2
BONIFICA STERRO	
C1	9.04 m^2
SCOTICO STERRO	
a1	11.30 m
VEGETALE	
c1	3.47 m
c2	1.29 m
Totale:	4.76 m
MISTO	
d1	6.02 m

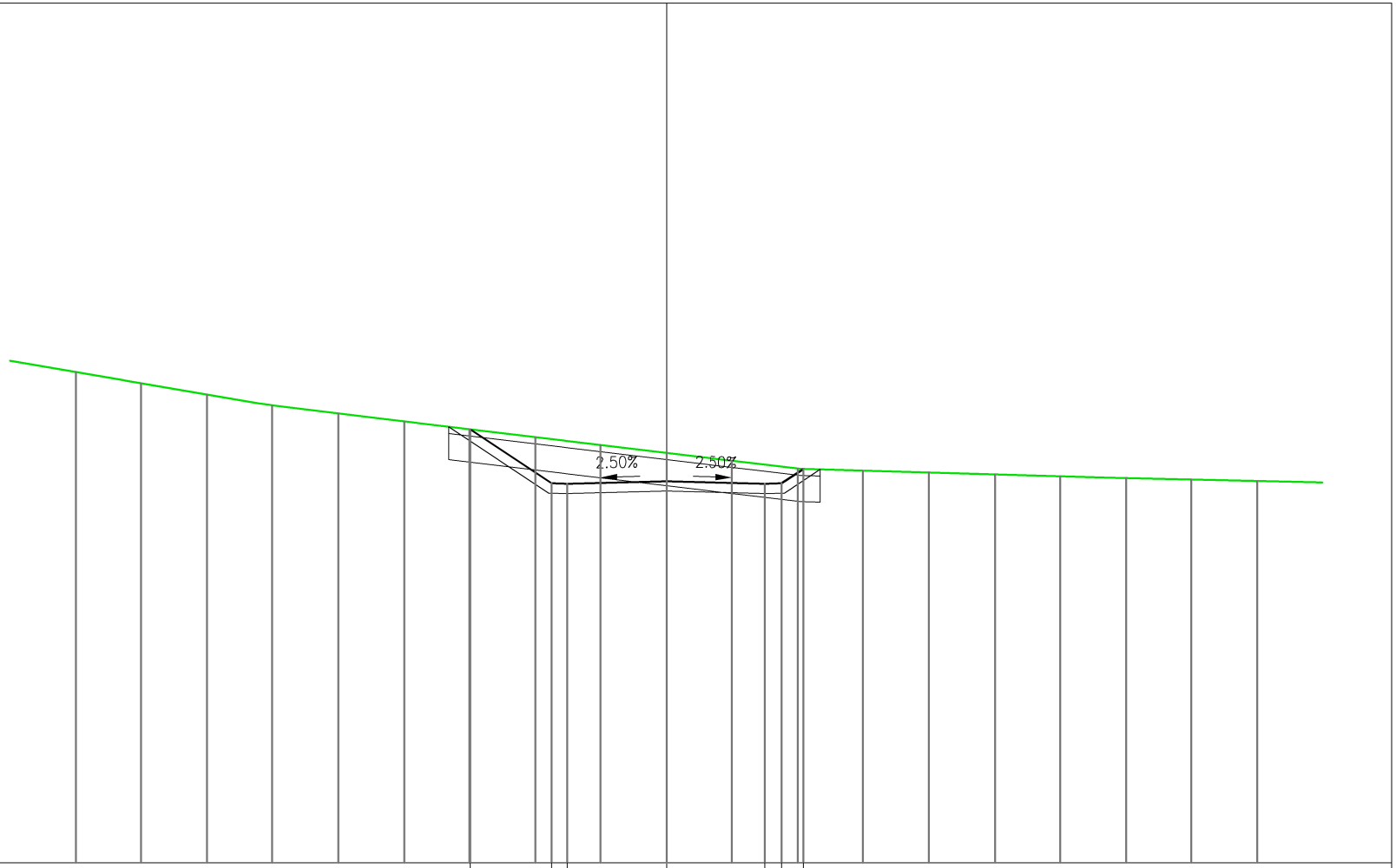

QUOTE PROGETTO							233.21	231.56	231.55		231.62		231.55	231.56	232.00					
DISTANZE PARZIALI PROGETTO							2.47	0.50		3.01		3.00	0.51	0.66						
DISTANZE PROGRESSIVE PROGETTO							-5.98	-3.51	-3.01		0.00		3.00	3.51	4.17					
QUOTE TERRENO	234.95	234.61	234.26	233.94	233.69	233.45	233.21	232.97		232.73	232.49	232.25		232.01	231.95	231.89	231.83	231.78	231.73	231.68	231.63
DISTANZE PARZIALI TERRENO		2.00	2.00	2.00	2.00	2.00	2.00	2.00	2.00	2.00	2.00	2.00	2.00	2.00	2.00	2.00	2.00	2.00	2.00	2.00

PROFILO Accesso Nord

SEZIONE 5

PROGRESSIVA 100.00

RIPORTO	
A1	0.93 m^2
A2	0.64 m^2
Totale:	1.57 m^2
STERRO	
B1	10.24 m^2
BONIFICA STERRO	
C1	11.17 m^2
SCOTICO STERRO	
a1	13.94 m
VEGETALE	
c1	5.29 m
c2	2.70 m
Totale:	7.99 m
MISTO	
d1	6.02 m

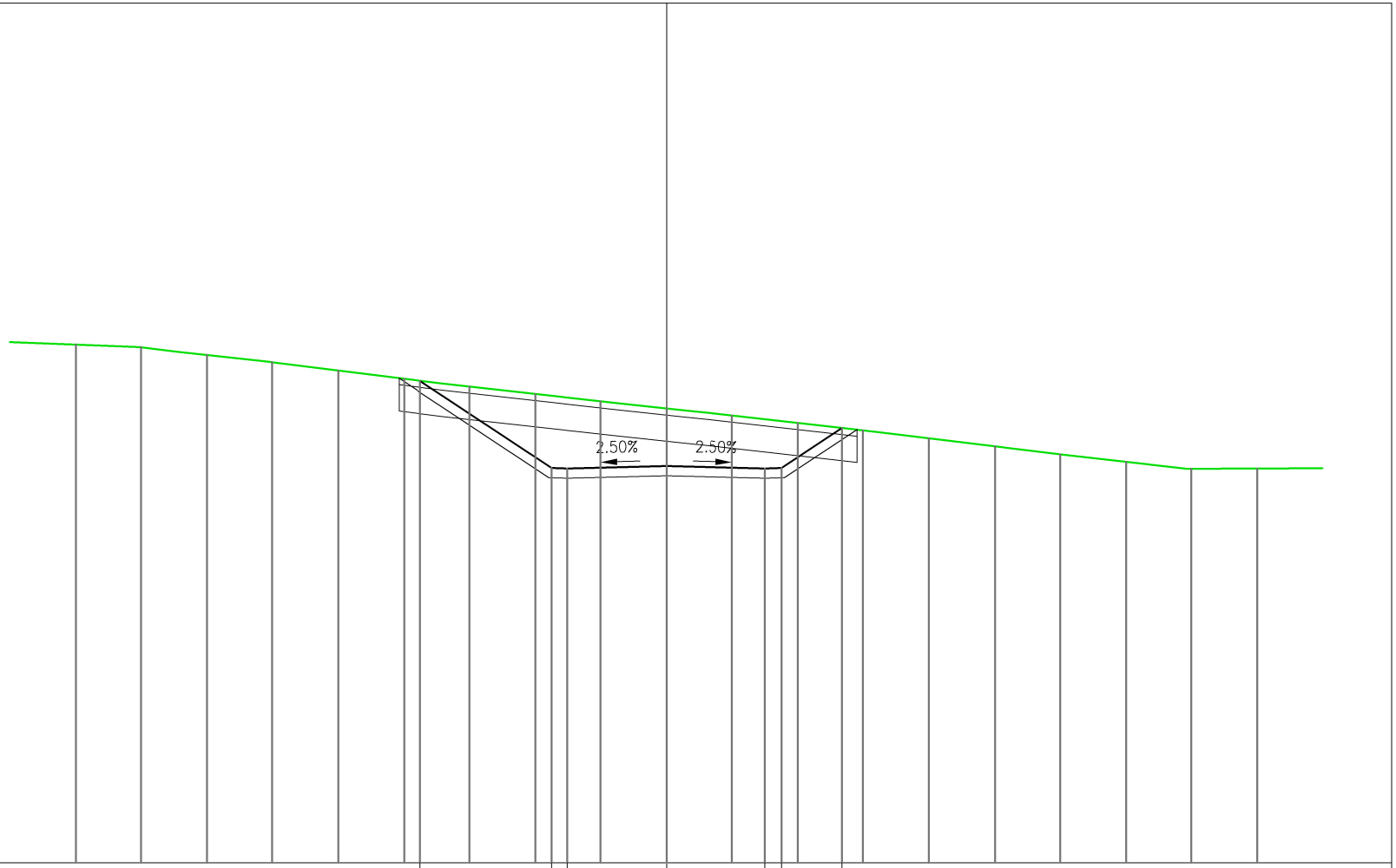

218

200

200

QUOTE PROGETTO						232.68		230.03 230.01		230.09		230.01 230.03		231.25					
DISTANZE PARZIALI PROGETTO							3.99	0.50	3.01		3.00	0.51	1.83						
DISTANZE PROGRESSIVE PROGETTO						-7.50		-3.51 -3.01		0.00		3.00 3.51		5.34					
QUOTE TERRENO	233.79	233.71	233.47	233.25	233.00	232.75	232.51	232.28	232.06	231.84	231.63	231.40	231.17	230.93	230.69	230.44	230.21	230.00	230.01
DISTANZE PARZIALI TERRENO		2.00	2.00	2.00	2.00	2.00	2.00	2.00	2.00	2.00	2.00	2.00	2.00	2.00	2.00	2.00	2.00	2.00	

PROFILO Accesso Nord

SEZIONE 6

PROGRESSIVA 125.00

RIPORTO	
A1	0.83 m^2
A2	0.65 m^2
Totale:	1.48 m^2
STERRO	
B1	7.33 m^2
BONIFICA STERRO	
C1	10.30 m^2
SCOTICO STERRO	
a1	12.87 m
VEGETALE	
c1	4.47 m
c2	2.32 m
Totale:	6.79 m
MISTO	
d1	6.02 m



216 200 200

QUOTE PROGETTO							230.69		228.49 228.48		228.55		228.48 228.49		229.50				
DISTANZE PARZIALI PROGETTO								3.30	0.50	3.01		3.00	0.51	1.51					
DISTANZE PROGRESSIVE PROGETTO							-6.81		-3.51 -3.01		0.00		3.00 3.51		5.02				
QUOTE TERRENO	231.28	231.22	231.15	231.02	230.89	230.77	230.65	230.45	230.24	230.03	229.82	229.61	229.39	229.18	228.99	228.85	228.69	228.49	228.36
DISTANZE PARZIALI TERRENO		2.00	2.00	2.00	2.00	2.00	2.00	2.00	2.00	2.00	2.00	2.00	2.00	2.00	2.00	2.00	2.00	2.00	

PROFILO Accesso Nord

SEZIONE 7

PROGRESSIVA 150.00

RIPORTO	
A1	0.71 m^2
A2	0.70 m^2
Totale:	1.41 m^2
STERRO	
B1	1.59 m^2
BONIFICA STERRO	
C1	8.37 m^2
SCOTICO STERRO	
a1	10.46 m
VEGETALE	
c1	1.91 m
c2	2.04 m
Totale:	3.95 m
MISTO	
d1	6.02 m

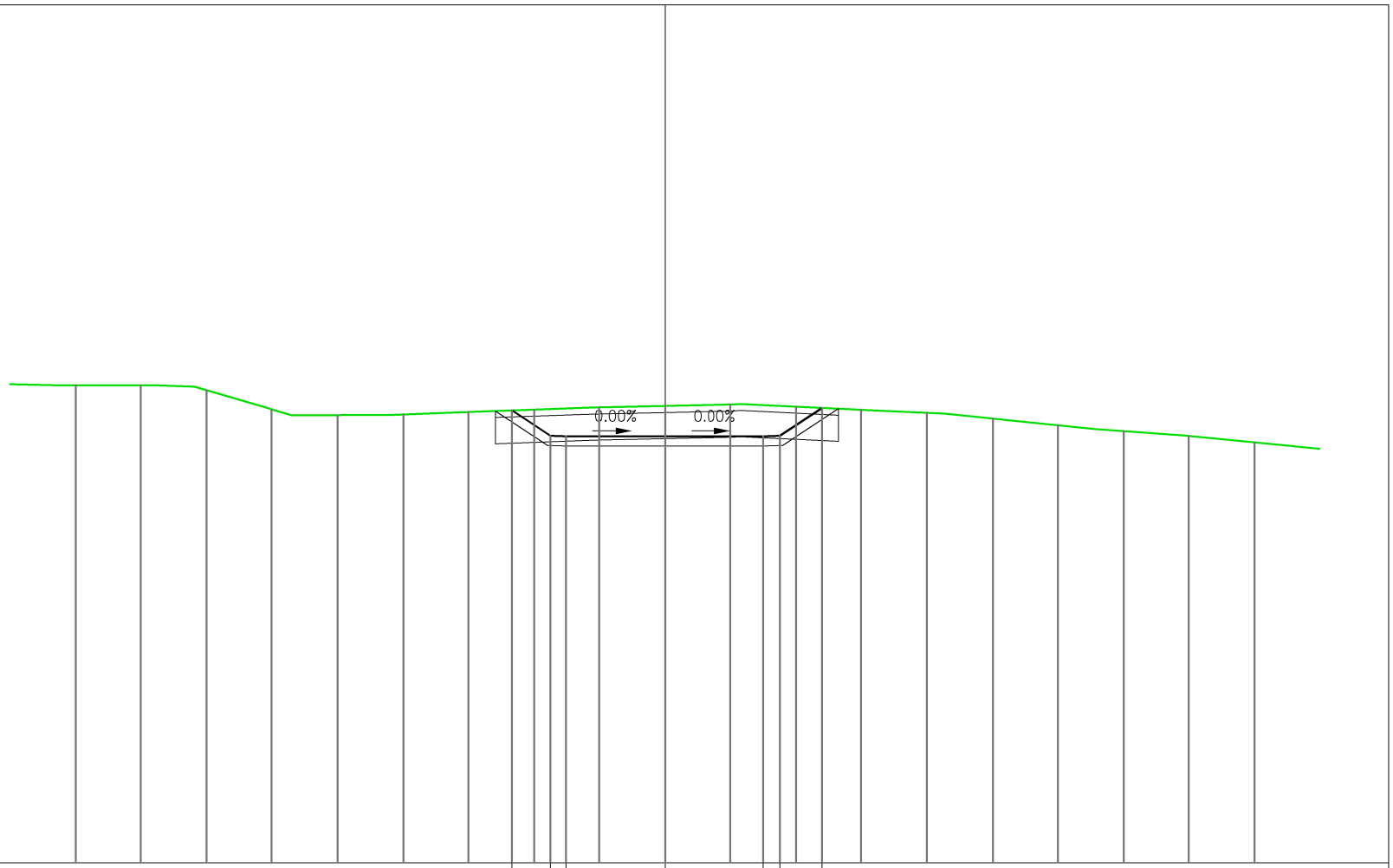

QUOTE PROGETTO								227.81	227.03 227.02		227.02		227.02 227.03		227.89				
DISTANZE PARZIALI PROGETTO								1.17	0.50	3.01		3.00	0.51	1.28					
DISTANZE PROGRESSIVE PROGETTO								-4.68	-3.51 -3.01		0.00		3.00 3.51		4.79				
QUOTE TERRENO	228.58	228.58	228.42	227.84	227.67	227.69	227.76	227.84	227.90	227.95	227.99	227.93	227.83	227.74	227.56	227.36	227.18	227.03	226.83
DISTANZE PARZIALI TERRENO		2.00	2.00	2.00	2.00	2.00	2.00	2.00	2.00	2.00	2.00	2.00	2.00	2.00	2.00	2.00	2.00	2.00	

PROFILO Accesso Nord

SEZIONE 8

PROGRESSIVA 170.48

RIPORTO	
A1	5.74 m^2
BONIFICA STERRO	
C1	6.17 m^2
SCOTICO STERRO	
a1	7.69 m
VEGETALE	
c1	0.54 m
c2	0.82 m
Totale:	1.36 m
MISTO	
d1	6.02 m

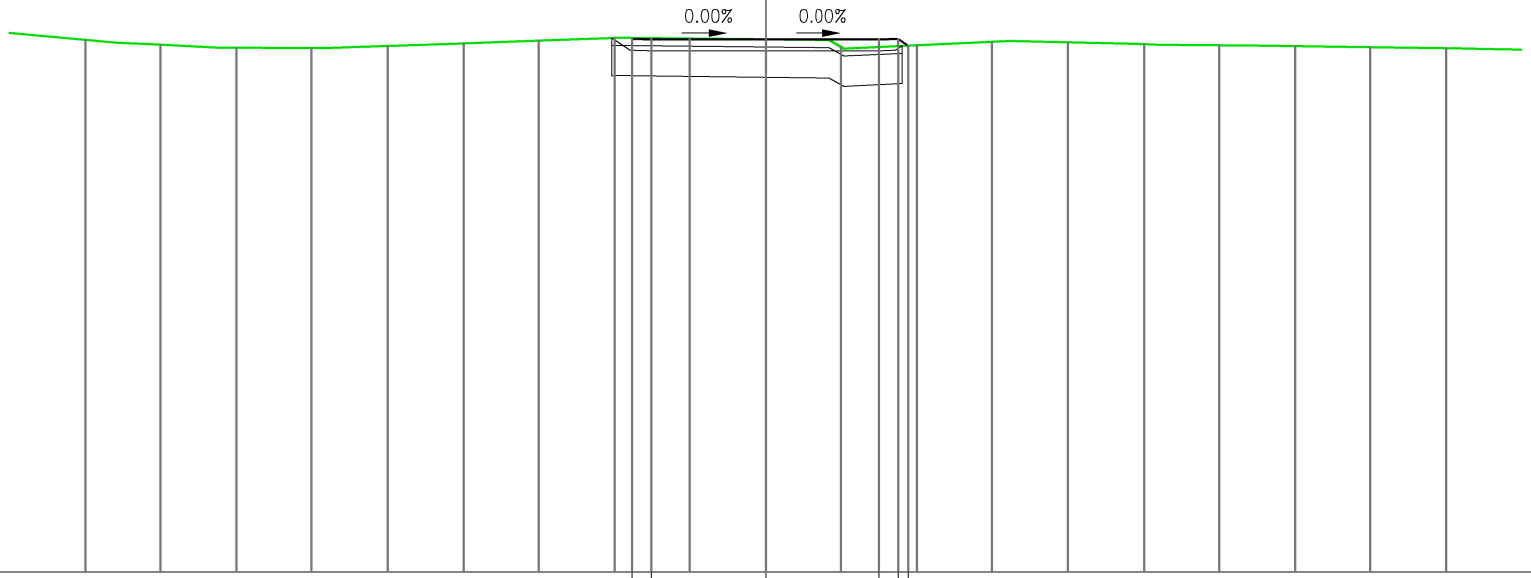

212 200 200

QUOTE PROGETTO								226.12	226.08		226.08		226.08	226.10	225.92				
DISTANZE PARZIALI PROGETTO								0.54	3.01		3.00		0.51	0.27					
DISTANZE PROGRESSIVE PROGETTO								-3.55	-3.01		0.00		3.00	3.51	3.78				
QUOTE TERRENO	226.08	225.94	225.86	225.86	225.91	225.98	226.06	226.13	226.11	226.08	225.89	225.93	226.02	226.01	225.96	225.93	225.91	225.88	225.86
DISTANZE PARZIALI TERRENO		2.00	2.00	2.00	2.00	2.00	2.00	2.00	2.00	2.00	2.00	2.00	2.00	2.00	2.00	2.00	2.00	2.00	