

S.S. 675 "UMBRO - LAZIALE"
**Sistema infrastrutturale del collegamento del porto
 di Civitavecchia con il nodo intermodale di Orte**
Tratta Monte Romano est - Civitavecchia
1° Stralcio Monte Romano est - Tarquinia

PROGETTO DEFINITIVO

COD. RM366

R.T.I. di PROGETTAZIONE:



I PROGETTISTI:

Ing. Nicola Cuozzo (Integratore prestazioni specialistiche)
Ordine degli Ingegneri della Provincia di Roma N. 15447

IL RESPONSABILE DEL S.I.A.:

Ing. Biagio Camaldo

IL GEOLOGO:

Dott. Geol. Giampiero Carrieri
Ordine regionale dei Geologi del Piemonte. N. 274

IL COORDINATORE PER LA SICUREZZA IN FASE DI PROGETTAZIONE

Dott. Geol. Giampiero Carrieri
Ordine regionale dei Geologi del Piemonte. N. 274

VISTO: IL RESPONSABILE DEL PROCEDIMENTO :

Ing. Achille Devitofranceschi

PROTOCOLLO

—

DATA

23. CANTIERIZZAZIONE

Deviazione provvisoria S.S.1 bis: Sezioni trasversali

CODICE PROGETTO			NOME FILE		REVISIONE	SCALA:
PROGETTO	LIV. PROG.	N. PROG.	T00CA00CANSZ03_A.DWG			
DPRM0366	D	2201	CODICE ELAB.	T00CA00CANSZ03	A	1:200
A	EMISSIONE PD		MARZO 2022	P. Santelia	M. Molteni	M. Bonfanti
REV.	DESCRIZIONE		DATA	REDATTO	VERIFICATO	APPROVATO

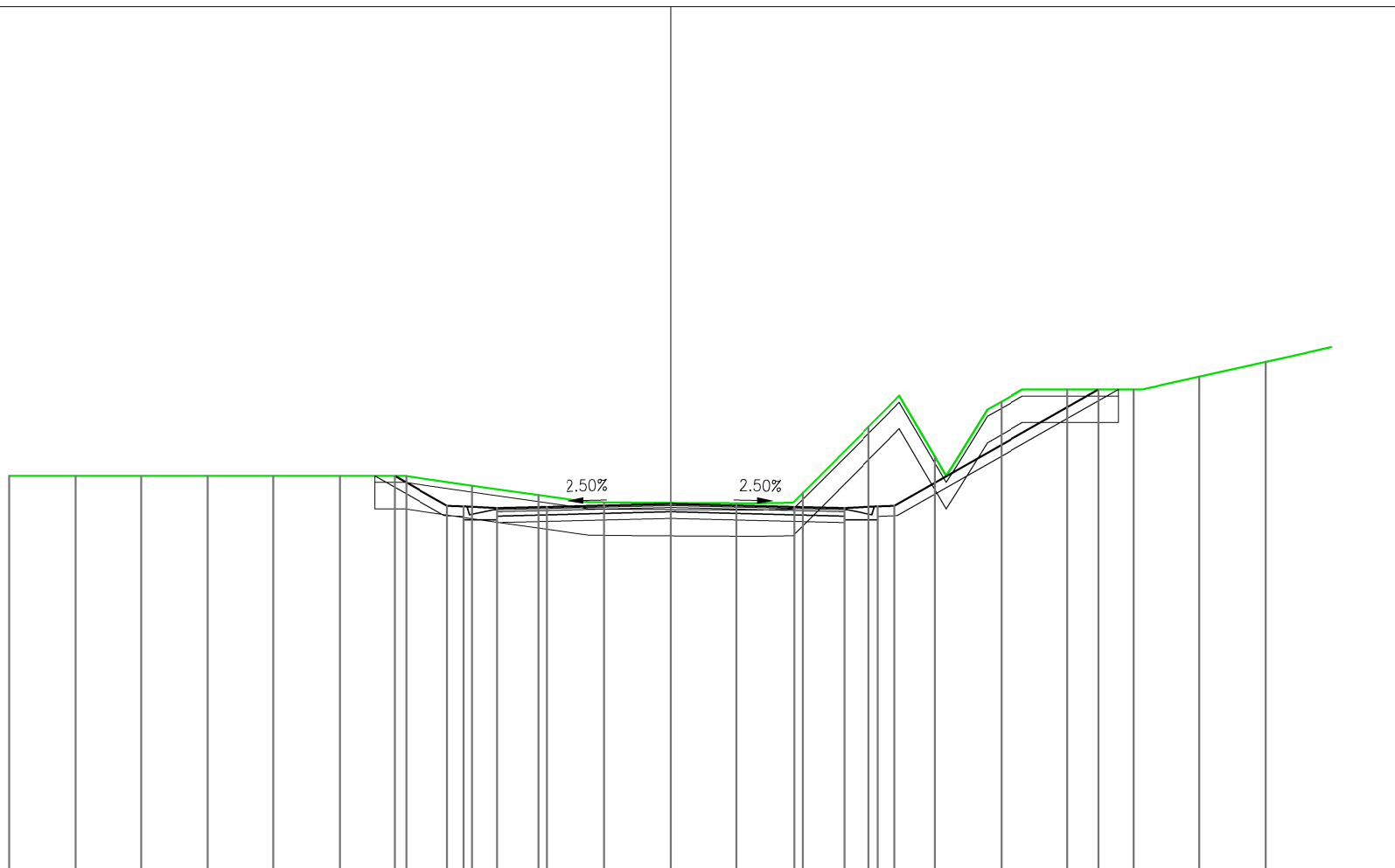
PROFILO SSS

SEZIONE 2

PROGRESSIVA 25.00

RIPORTO

A1	0.95	m ²
A2	0.02	m ²
A3	3.71	m ²
A4	0.28	m ²
A5	0.88	m ²
Totale:	5.84	m ²
STERRO		
B1	0.02	m ²
B2	5.26	m ²
B3	1.29	m ²
Totale:	6.57	m ²
BONIFICA STERRO		
C1	17.99	m ²
SCOTICO STERRO		
a1	22.49	m
VEGETALE		
c1	2.33	m
c2	7.59	m
Totale:	9.92	m
USURA		
u1	10.50	m



194

200
200

QUOTE
PROGETTO

DISTANZE PARZIALI
PROGETTO

DISTANZE PROGRESSIVE
PROGETTO

QUOTE
TERRENO

DISTANZE PARZIALI
TERRENO

206.00	206.00	206.00	206.00	206.00	206.00	206.00	206.00	205.99	205.70	205.42	205.19	205.18	205.17	205.49	207.49	206.58	208.24	208.61	208.61	209.00	209.45
2.00	2.00	2.00	2.00	2.00	2.00	2.00	2.00	2.00	2.00	2.00	2.00	2.00	2.00	2.00	2.00	2.00	2.00	2.00	2.00	2.00	
								-8.34	1.59	0.50	1.00	1.50	3.75	3.75	1.50	1.03	0.50	6.16	12.94		
								206.00	205.09	205.07	205.02	205.06	205.15	205.06	205.02	205.07	205.09		208.61		

PROFILO SSS

SEZIONE 3

PROGRESSIVA 50.00

RIPORTO
 A1 1.86 m²
 A2 5.01 m²
 A3 1.75 m²
 Totale: 8.62 m²
 STERRO
 B1 0.97 m²
 B2 1.25 m²
 Totale: 2.22 m²
 BONIFICA STERRO
 C1 19.96 m²
 SCOTICO STERRO
 a1 24.96 m
 VEGETALE
 c1 5.38 m
 c2 5.47 m
 Totale: 10.85 m
 USURA
 u1 10.65 m



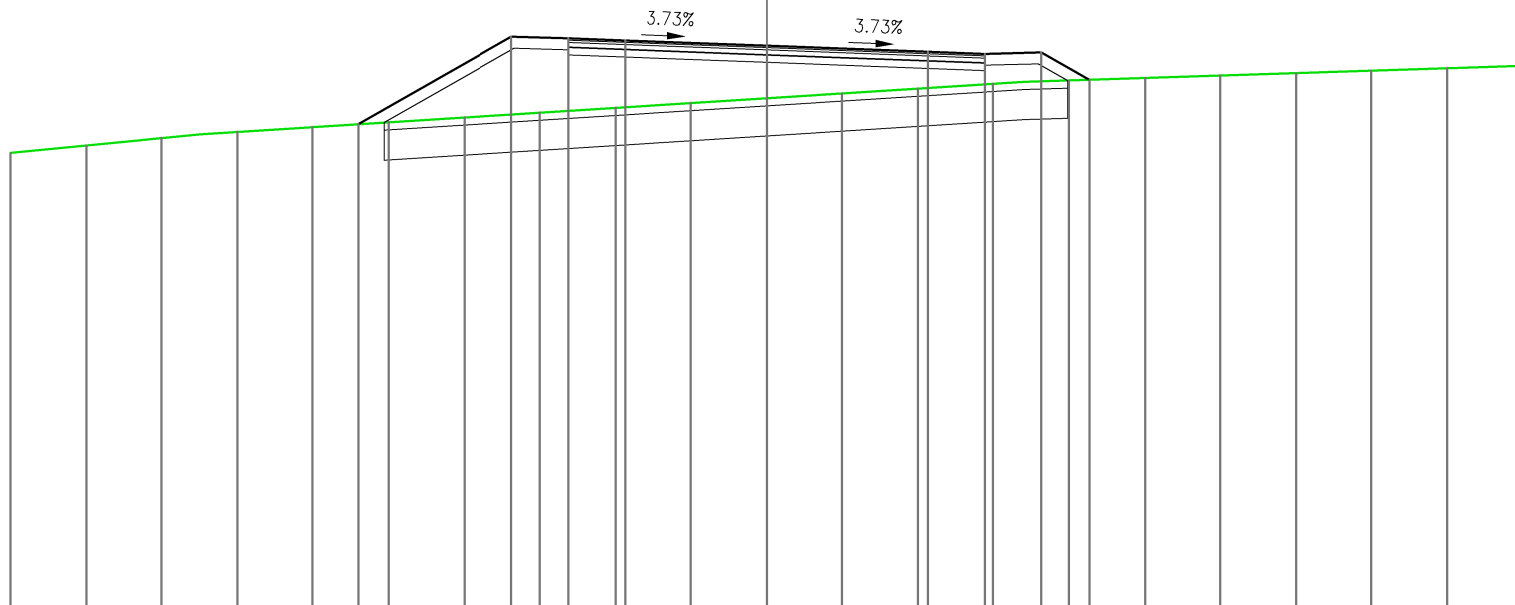
QUOTE PROGETTO																					208.09						205.67	205.65	205.60	205.64					205.74				205.71	205.71	205.76	205.76			208.24								
DISTANZE PARZIALI PROGETTO									4.24	0.50	1.00	1.50					3.90				3.75			1.50	1.02	0.50			4.32																								
DISTANZE PROGRESSIVE PROGETTO									-11.14	-6.90	-6.40	-5.40	-3.90					0.00				3.75	5.25	6.27	6.77			11.09																									
QUOTE TERRENO	210.24	210.17	209.66	208.96	208.35	207.75	207.15	206.54	205.99	205.85	205.77	205.74	205.71	206.16	207.74	208.09	208.55	208.77	208.77	209.21																																	
DISTANZE PARZIALI TERRENO	2.00	2.00	2.00	2.00	2.00	2.00	2.00	2.00	2.00	2.00	2.00	2.00	2.00	2.00	2.00	2.00	2.00	2.00	2.00	2.00																																	

PROFILO SSS

SEZIONE 12

PROGRESSIVA 275.00

RIPORTO	
A1	34.51 m ²
BONIFICA RIPORTO	
D1	14.47 m ²
SCOTICO RIPORTO	
b1	18.08 m
VEGETALE	
c1	6.15 m
c2	2.96 m
Totale:	9.11 m
USURA	
u1	11.02 m



196



200
200

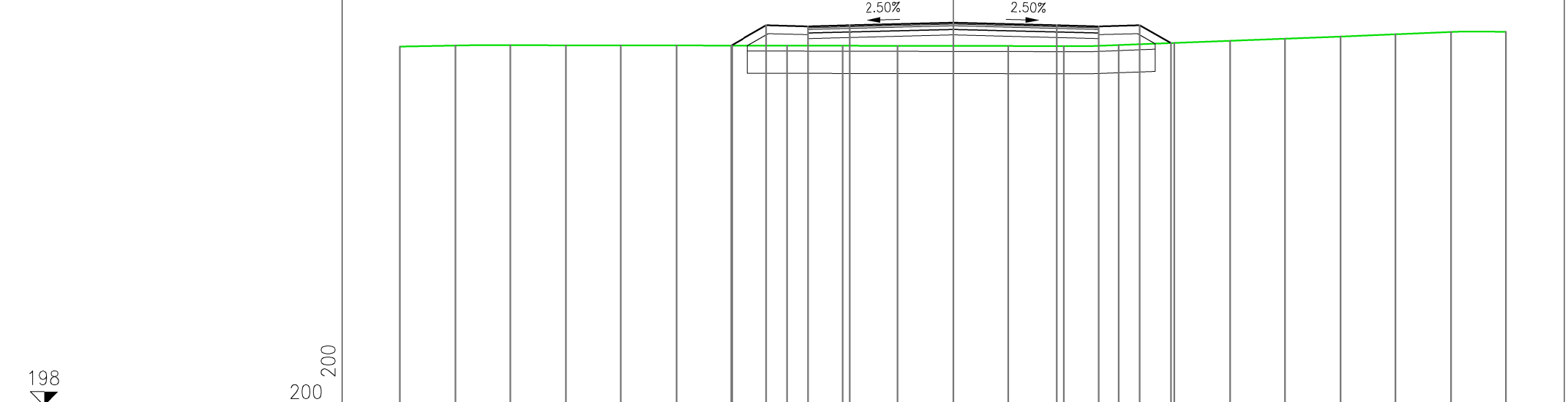
QUOTE PROGETTO						208.85				211.16	211.12					210.92									210.76	210.71		210.75	210.02
DISTANZE PARZIALI PROGETTO							4.04			1.50	1.50				3.75				4.27							1.50	1.50	1.27	
DISTANZE PROGRESSIVE PROGETTO							-10.79			-6.75	-5.25				-3.75				0.00							4.27	5.77	7.27	8.54
QUOTE TERRENO	208.09	208.29	208.48	208.64	208.77	208.90	209.03	209.15	209.28	209.41	209.53	209.66	209.79	209.91	210.00	210.07	210.13	210.20	210.26	210.33	210.39								
DISTANZE PARZIALI TERRENO	2.00	2.00	2.00	2.00	2.00	2.00	2.00	2.00	2.00	2.00	2.00	2.00	2.00	2.00	2.00	2.00	2.00	2.00	2.00	2.00	2.00								

PROFILO SSS

SEZIONE 17

PROGRESSIVA 400.00

- RIPORTO A1 19.75 m²
- BONIFICA RIPORTO D1 11.79 m²
- SCOTICO RIPORTO b1 14.74 m
- VEGETALE c1 2.97 m
- c2 2.80 m
- Totale: 5.77 m
- USURA u1 10.50 m



QUOTE PROGETTO																								
DISTANZE PARZIALI PROGETTO																								
DISTANZE PROGRESSIVE PROGETTO																								
QUOTE TERRENO	210.97	211.01	211.02	211.02	211.01	211.01	211.01	211.00	211.00	210.99	210.99	210.99	210.98	211.02	211.10	211.18	211.25	211.33	211.42	211.50	211.50			
DISTANZE PARZIALI TERRENO	2.00	2.00	2.00	2.00	2.00	2.00	2.00	2.00	2.00	2.00	2.00	2.00	2.00	2.00	2.00	2.00	2.00	2.00	2.00	2.00	2.00			

198

200 200

