



1:2.000



Legenda

-  Franosità diffusa e franosità superficiale attiva
-  Lago naturale o artificiale

Elementi di progetto principali

-  Control di consegna
-  Cabina di utente
-  Perimetro FTV

COMUNE DI GAVORRANO

PROVINCIA DI GROSSETO

REGIONE TOSCANA

REALIZZAZIONE DI UN IMPIANTO SOLARE FOTOVOLTAICO E DELLE OPERE DI CONNESSIONE ALLA RETE DELLA POTENZA DI PICCO PARI A 14.963,52 kW COLLEGATO AD UN PIANO AGRONOMO PER L'UTILIZZO A SCOPI AGRICOLI DELL'AREA

Denominazione impianto: **IMPIANTO GAVORRANO 1**


Ubicazione: **Comune di Gavorrano (GR)
Località Strada Comunale Poggio al Fabbro**

ELABORATO **021100_IMP_R** Allegato Geo.03
Cod. Doc.: GAV20_021100_IMP_R
Piano Strutturale (D.C.C. n. 8/2020) - CARTA GEOMORFOLOGICA

COMET ENERGY POWIR Project - Commissioning - Consulting
Municipi Bucaresti Sector 1
Str. HRISOVULUI Nr. 2-4, Parter, Camera 1, Bl. 2, Ap. 88
RO41889165
Scala: **1:2.000**
Data: **15/11/2021**
PROGETTO
PRELIMINARE DEFINITIVO ASSEGNAT

Richiedente: **GAVORRANO Srl**
Piazza Walther Von Vogelsiede, 8
39100 Bolzano
Provincia di Bolzano
PIVA 03016530218
ITALY
Tecnici e Professionisti:
Dott. Geol. Giovanni SOLDO
iscritto al n. 481 dell'Ordine dei Geologi di Basilicata
Collaboratore:
Dott. Geol. Luigi SALVIULO
iscritto al n. 433 dell'Ordine dei Geologi di Basilicata

Revisione	Data	Descrizione	Redatto	Approvato	Autorizzato
01	01/12/2020	Progetto Definitivo	F.P.L.	F.P.L.	F.P.L.
02	15/11/2021	Revisione	F.P.L.	F.P.L.	F.P.L.
03					
04					

Il Tecnico:
Dott. Geol. Giovanni SOLDO


Il Richiedente:
GAVORRANO S.r.l.
Piazza Walther Von Vogelsiede n.8 - 39100 Bolzano (BZ)
