Digitally signed by: MENYESCH JOERG
Date: 01/12/2021 16:49:45

IMPIANTO DI RETE PER LA CONNESSIONE A 15 kV PER UN LOTTO DI IMPIANTI DI PRODUZIONE DA FONTE SOLARE FOTOVOLTAICA CODICE PRATICA T0737145 DI POTENZA IN IMMISSIONE PARI A 12.000,00 kW

UBICATO NEL COMUNE DI GAVORRANO (GR)
IN STRADA COMUNALE POGGIO AL FABBRO

PROGETTO DEFINITIVO

PLANIMETRIE E COROGRAFIE

IDENTIFICAZIONE ELABORATO

Livello prog.	Codice Rintracciabilità	Tipo docum.	N° elaborato	N° foglio	Tot. fogli	NOME FILE	DATA	SCALA
PD	T0737145	01	E02	01	07	GAV20.E.02	01/09/2020	Varie

REVISIONI

REV.	DATA	DESCRIZIONE	ESEGUITO	VERIFICATO	APPROVATO
01	01/09/20	REVISIONE	F.P.L.	F.P.L.	F.P.L.

PROGETTAZIONE:

Luca FERRACUTI POMPA
A344

IL RESPONSABILE TECNICO

ATOM
FREE ENERGY

Project - Commissioning - Consulting

Via D. Manin, 23 - 33100 Udine (UD)
ITALY - P.iva e C.F. 02907090308
info@atom-energia.com www.atom-energia.com

Luca FERRACUTI POMPA
A344

IL DIRETTORE TECNICO

GESTORE RETE ELETTRICA

FIRMA PER BENESTARE

RICHIEDENTE
CCEN SRL
Piazza Walther Von Vogelweide n°8
39100 Bolzano (BZ)
P.Iva 03015300217

FIRMA PER BENESTARE

COPYRIGHT E-DISTRIBUZIONE S.P.A. TUTTI I DIRITTI RISERVATI. LA RIPRODUZIONE E LA CESSIONE, TOTALE O PARZIALE, IN QUALUNQUE FORMA, SU QUALSIASI SUPPORTO E CON QUALUNQUE MEZZO E' PROIBITA SENZA AUTORIZZAZIONE SCRITTA DI E-DISTRIBUZIONE S.P.A.

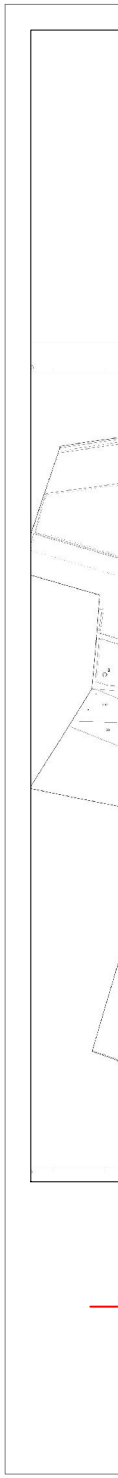

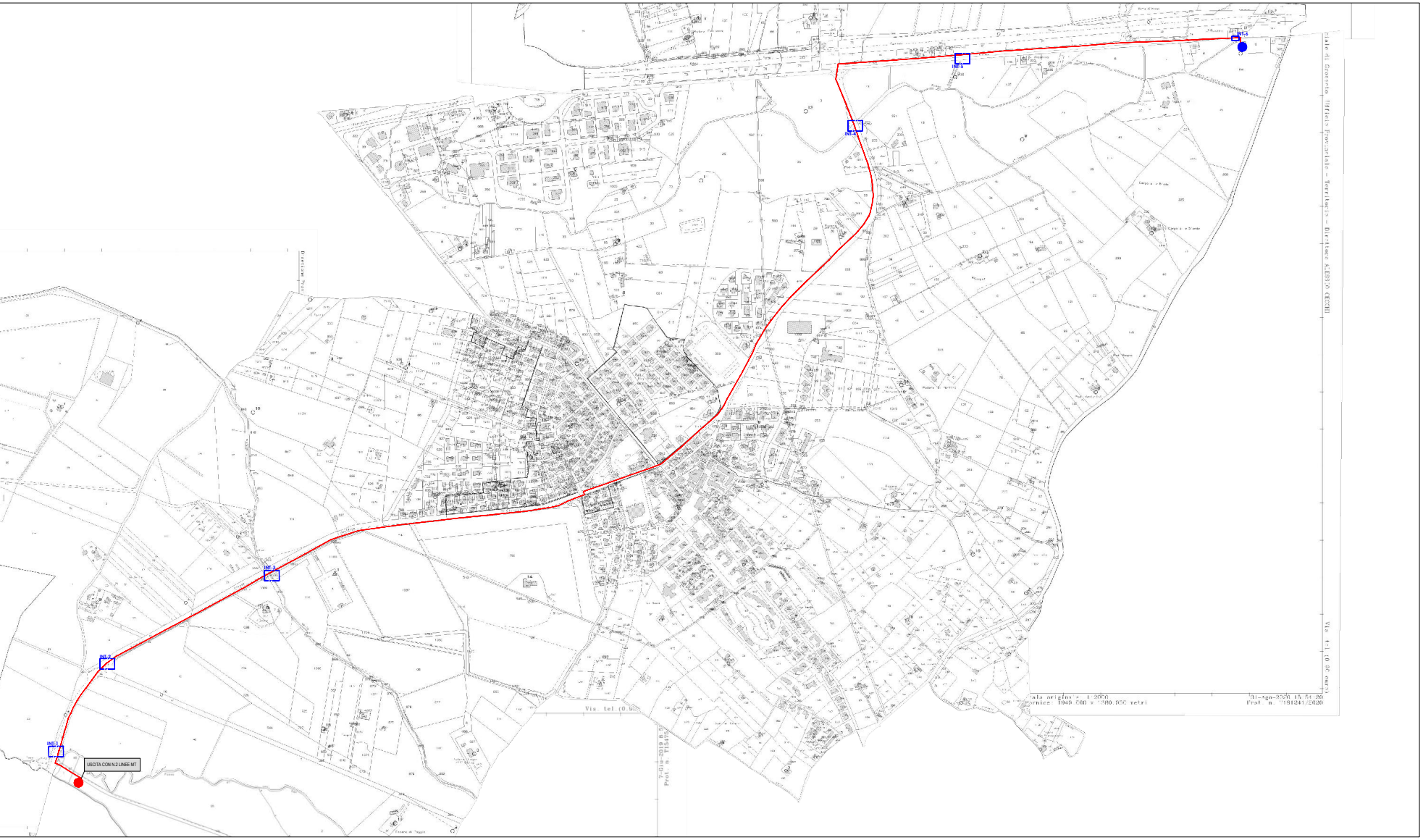
INT-1
INT-2
INT-3
INT-4
INT-5
INT-6
USCITA CON N.2 LINEE MT

● **Punto di Consegna Lotto di Impianti**

● **Cabina Primaria**

Linea Interrata MT in Cavo sotterraneo
n.2 Linee Al 3x(1x240) mmq

▭ **Interferenze**

Oggetto:	N° elaborato	N° foglio	Tot. fogli	DATA	SCALA
Planimetrie e Corografie INQUADRAMENTO CATASTALE	E02	02	07	01/09/2020	1:10.000

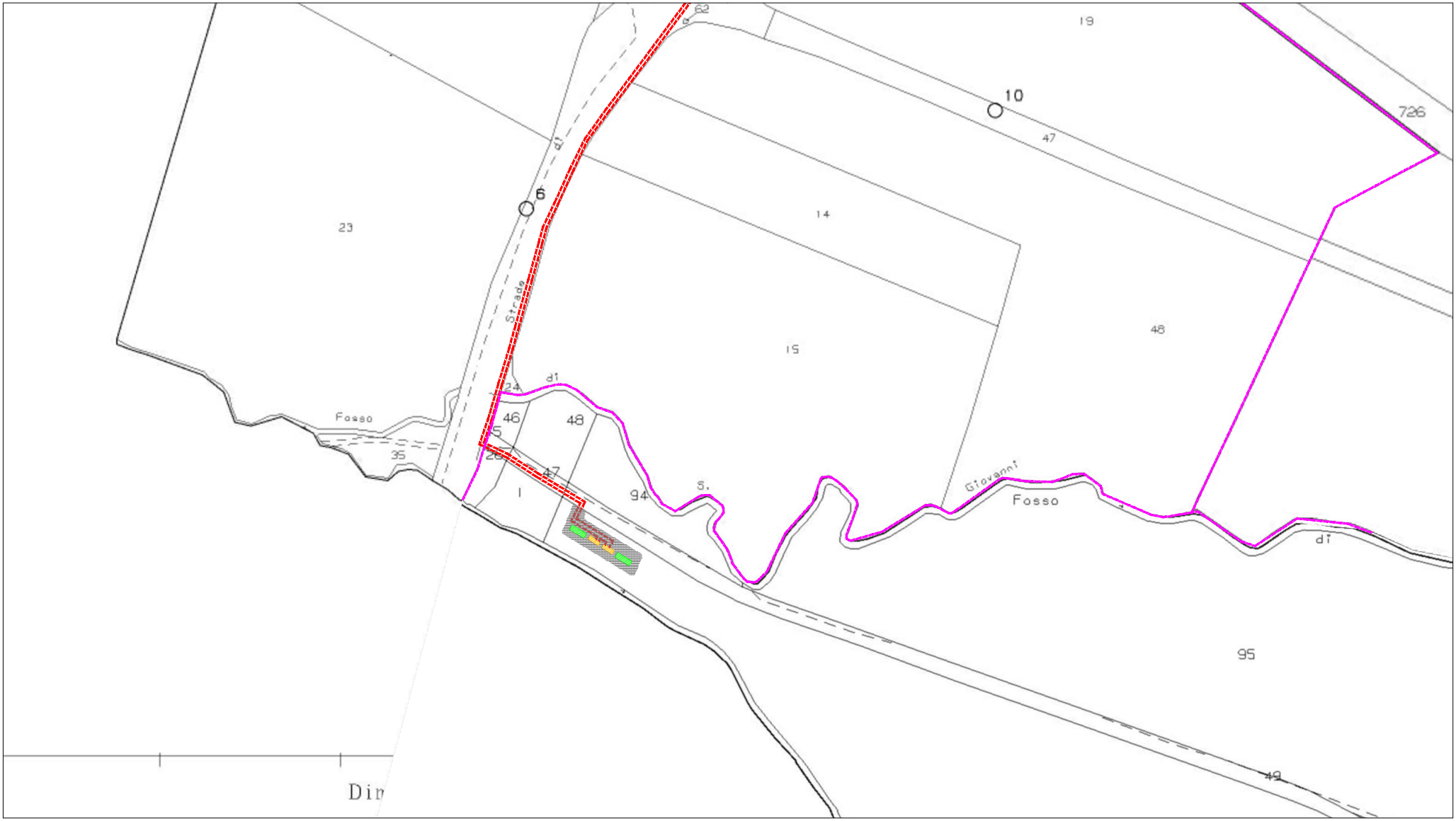
62
19
10
726
47
di
6
23
14
Strade
48
15
di
24
46
48
5
26
47
1
94
S.
Fosso
35
Giovanni
Fosso
di
95
49
Dir

🔴	**Punto di Consegna Lotto di Impianti**	⬚	**Interferenze**
🔵	**Cabina Primaria**		
—	**Linea Interrata MT in Cavo sotterraneo n.2 Linee Al 3x(1x240) mmq**		
—	**Limite Foglio Catastale**		
▨	**Cabina di consegna**		
▨	**Cabina Utente**		

N	Oggetto:	N° elaborato	N° foglio	Tot. fogli	DATA	SCALA
	Planimetrie e Corografie INQUADRAMENTO CATASTALE	E02	03	07	01/09/2020	1:10.000

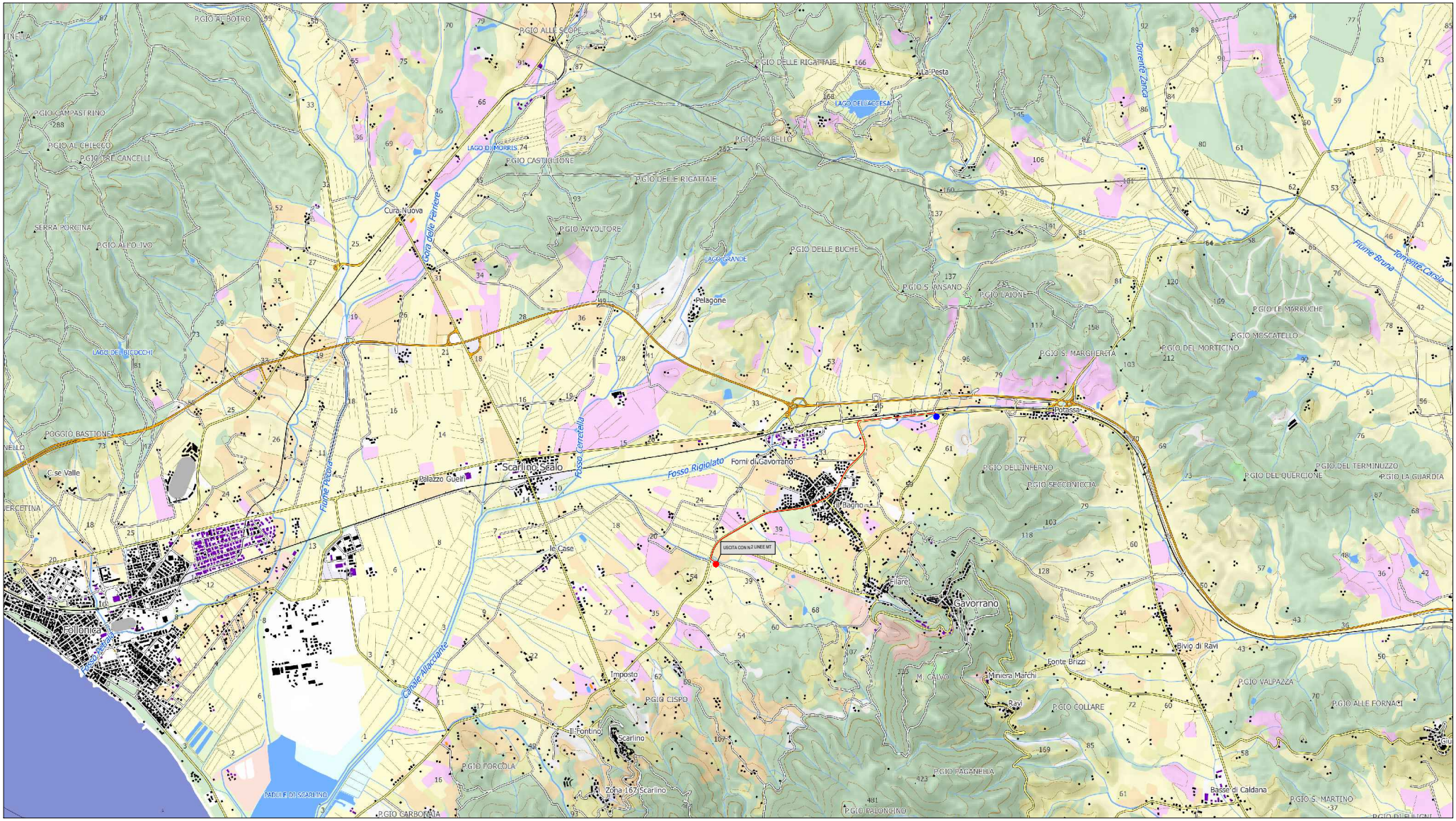
USCITA CON N.2 LINEE MT
Scarlino Scalo
Follonica
Gavorrano
Bagno
Forni di Gavorrano
Potassa
Filare
Palazzo Guelfi
Le Case
Cura Nuova
Pelagone
La Pesta
Imposto
Il Fontino
Scarlino
Zona 167 Scarlino
Ravi
Miniera Marchi
Fonte Brizzi
Bivio di Ravi
Basse di Caldana
C.se Valle
M. CALVO
Fosso Rigiolato
Fosso Cerretella
Fiume Pecora
Canale Allacciante
Gora delle Ferriere
Torrente Zanca
Fiume Bruna
Torrente Carsia
LAGO DELL'ACCESA
LAGO GRANDE
LAGO DI MORRIS
LAGO DEL BICOCCHI
PADULE DI SCARLINO
P.GIO AL BOTRO
P.GIO ALLE SCOPE
P.GIO DELLE RIGATTAIE
P.GIO CORBELLO
P.GIO CASTIGLIONE
P.GIO AVVOLTORE
P.GIO DELLE BUCHE
P.GIO S. ANSANO
P.GIO LAIONE
P.GIO LE MARRUCHE
P.GIO MOSCATELLO
P.GIO DEL MORTICINO
P.GIO S. MARGHERITA
P.GIO DELL'INFERNO
P.GIO SECCONICCIA
P.GIO DEL QUERCIONE
P.GIO DEL TERMINUZZO
P.GIO LA GUARDIA
P.GIO VALPAZZA
P.GIO ALLE FORNACI
P.GIO COLLARE
P.GIO PAGANELLA
P.GIO PALONCINO
P.GIO S. MARTINO
P.GIO CISPO
P.GIO FORCOLA
P.GIO CARBONAIA
P.GIO CAMPASTRINO
P.GIO AL CHIECCO
P.GIO TRE CANCELLI
SERRA PORCINA
P.GIO ALL'OLIVO
POGGIO BASTIONE

● **Punto di Consegna Lotto di Impianti**

● **Cabina Primaria**

— **Linea Interrata MT in Cavo sotterraneo**
n.2 Linee Al 3x(1x240) mmq

N	Oggetto:	N° elaborato	N° foglio	Tot. fogli	DATA	SCALA
	Planimetrie e Corografie INQUADRAMENTO SU C.T.R.	E02	04	07	01/09/2020	1:50.000

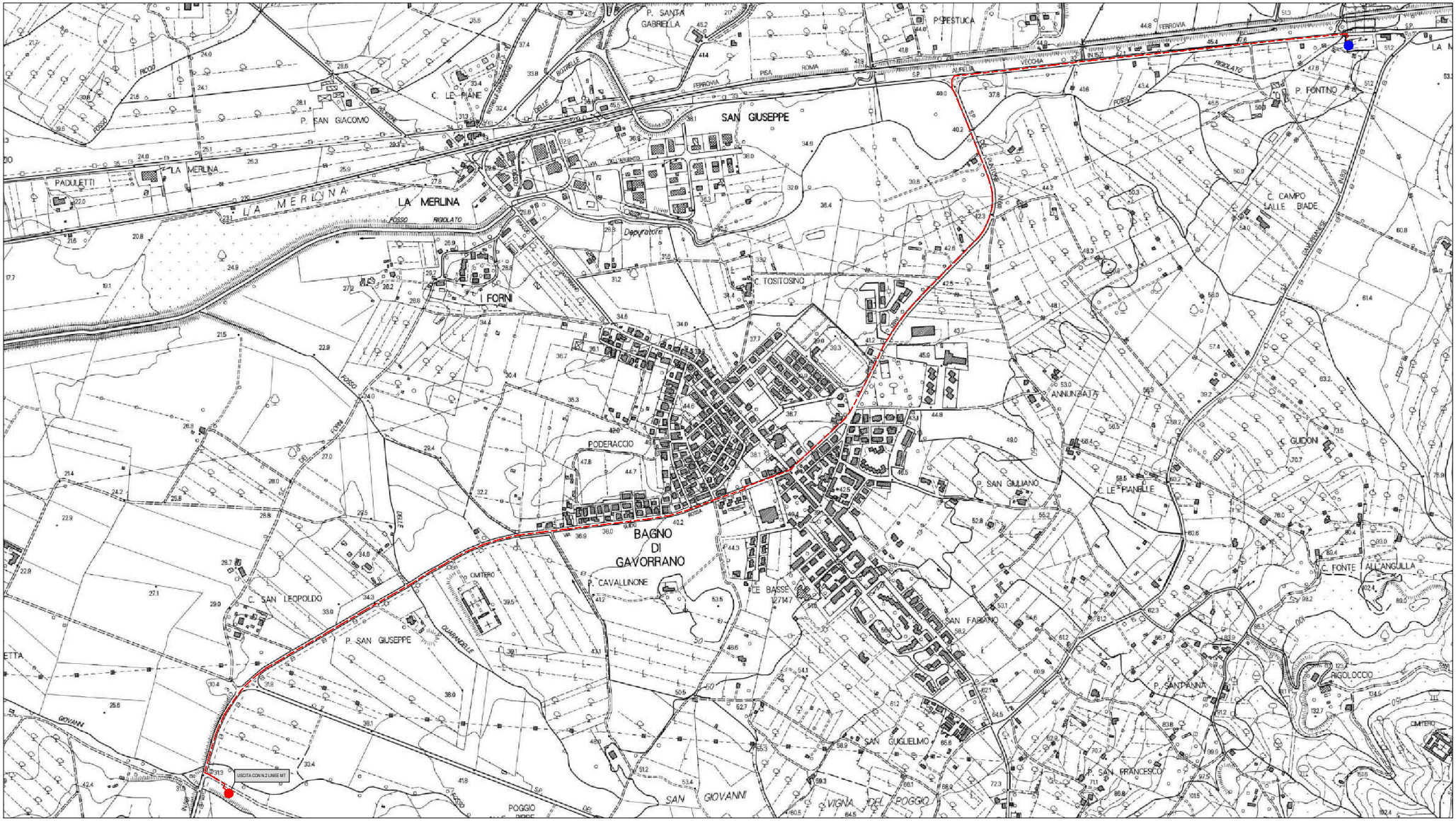
P. SANTA GABRIELLA
P. FESTUCA
FERROVIA
LA MERLINA
PADULETTI
P. SAN GIACOMO
C. LE PIANE
SAN GIUSEPPE
P. FONTINO
C. CAMPO ALLE BIADE
Depuratore
C. TOSITOSINO
I FORNI
PODERACCIO
BAGNO DI GAVORRANO
P. CAVALLINONE
LE BASSE
ANNUNZIATA
C. GUIDONI
P. SAN GIULIANO
C. LE PIANELLE
C. FONTE ALL'ANGUILLA
SAN FABIANO
C. SAN LEOPOLDO
P. SAN GIUSEPPE
CIMITERO
RIGOLOCCO
P. SANT'ANNA
SAN GUGLIELMO
P. SAN FRANCESCO
SAN GIOVANNI
VIGNA DEL POGGIO
POGGIO
USCITA CON N.2 LINEE MT

🔴 **Punto di Consegna Lotto di Impianti**

🔵 **Cabina Primaria**

— **Linea Interrata MT in Cavo sotterraneo**
n.2 Linee Al 3x(1x240) mmq

N	Oggetto:	N° elaborato	N° foglio	Tot. fogli	DATA	SCALA
	Planimetrie e Corografie INQUADRAMENTO SU C.T.R.	E02	05	07	01/09/2020	1:10.000

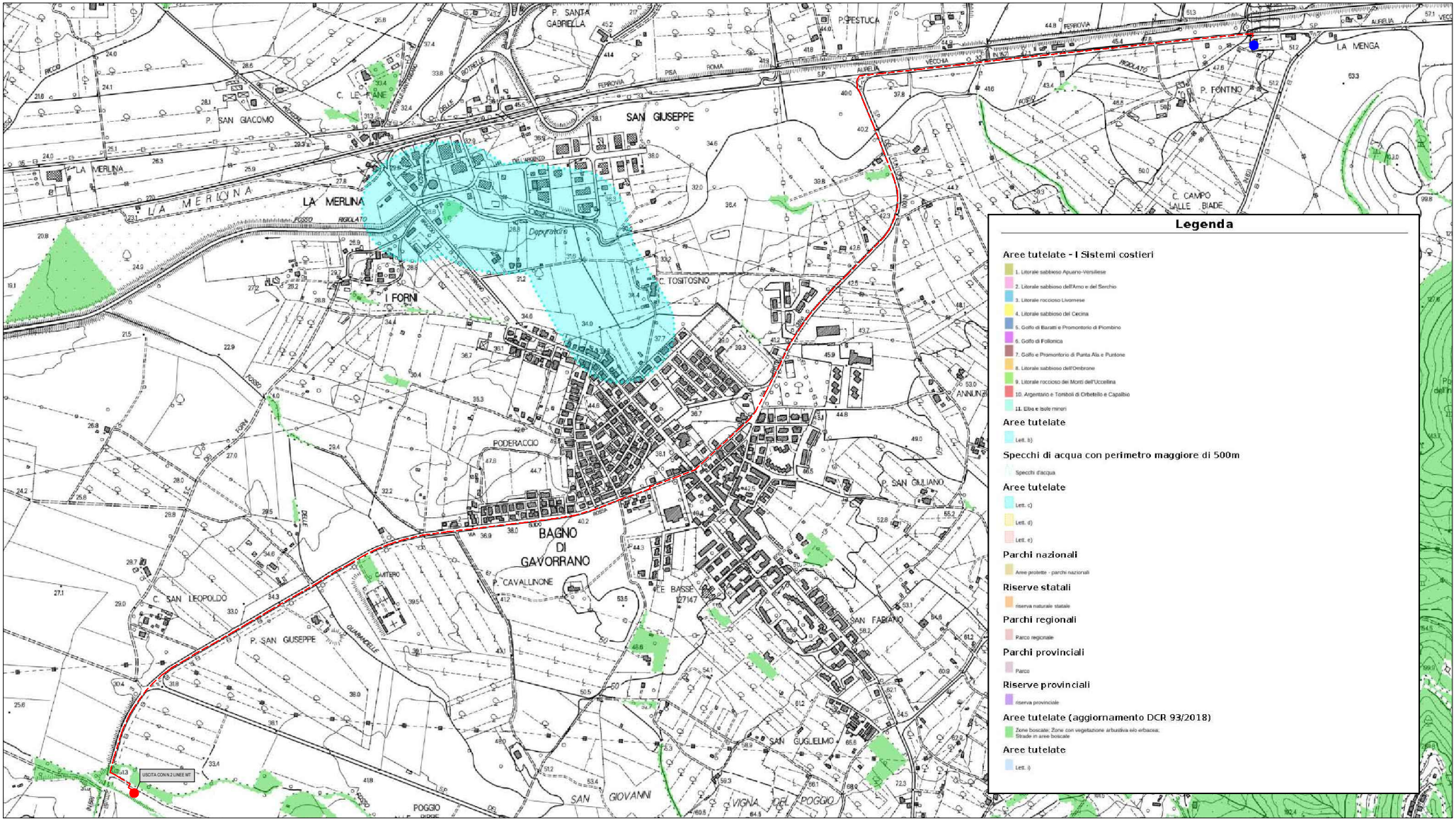
Legenda
Aree tutelate - I Sistemi costieri
1. Litorale sabbioso Apuano-Versiliese
2. Litorale sabbioso dell'Arno e del Serchio
3. Litorale roccioso Livornese
4. Litorale sabbioso del Cecina
5. Golfo di Baratti e Promontorio di Piombino
6. Golfo di Follonica
7. Golfo e Promontorio di Punta Ala e Puntone
8. Litorale sabbioso dell'Ombrone
9. Litorale roccioso dei Monti dell'Uccellina
10. Argentario e Tomboli di Orbetello e Capalbio
11. Elba e Isole minori
Aree tutelate
Lett. b)
Specchi di acqua con perimetro maggiore di 500m
Specchi d'acqua
Aree tutelate
Lett. c)
Lett. d)
Lett. e)
Parchi nazionali
Aree protette - parchi nazionali
Riserve statali
riserva naturale statale
Parchi regionali
Parco regionale
Parchi provinciali
Parco
Riserve provinciali
riserva provinciale
Aree tutelate (aggiornamento DCR 93/2018)
Zone boscate; Zone con vegetazione arbustiva e/o erbacea; Strade in aree boscate
Aree tutelate
Lett. i)
P. SANTA GABRIELLA
P. PESTUCA
LA MENGA
P. FONTINO
C. CAMPO ALLE BIADE
SAN GIUSEPPE
C. LE CAPANNE
P. SAN GIACOMO
LA MERLINA
LA MERLINA
I FORNI
C. TOSITOSINO
Depuratore
PODERACCIO
BAGNO DI GAVORRANO
P. CAVALLINONE
C. SAN LEOPOLDO
P. SAN GIUSEPPE
P. SAN GIULIANO
SAN FABIANO
SAN GUGLIELMO
SAN GIOVANNI
VIGNA DEL POGGIO
POGGIO
FERROVIA
AURELIA
ROMA
PISA
CIMITERO
USCITA CON N.2 LINEE MT

🔴 **Punto di Consegna Lotto di Impianti**

🔵 **Cabina Primaria**

— **Linea Interrata MT in Cavo sotterraneo**
n.2 Linee Al 3x(1x240) mmq

Oggetto:	N° elaborato	N° foglio	Tot. fogli	DATA	SCALA
Planimetrie e Corografie INQUADRAMENTO SU PIANO PAESAGGISTICO	E02	06	07	01/09/2020	1:10.000

Regione Toscana - SITA: Aree non idonee alla installazione di impianti fotovoltaici a terra

Scala 1 :50,000

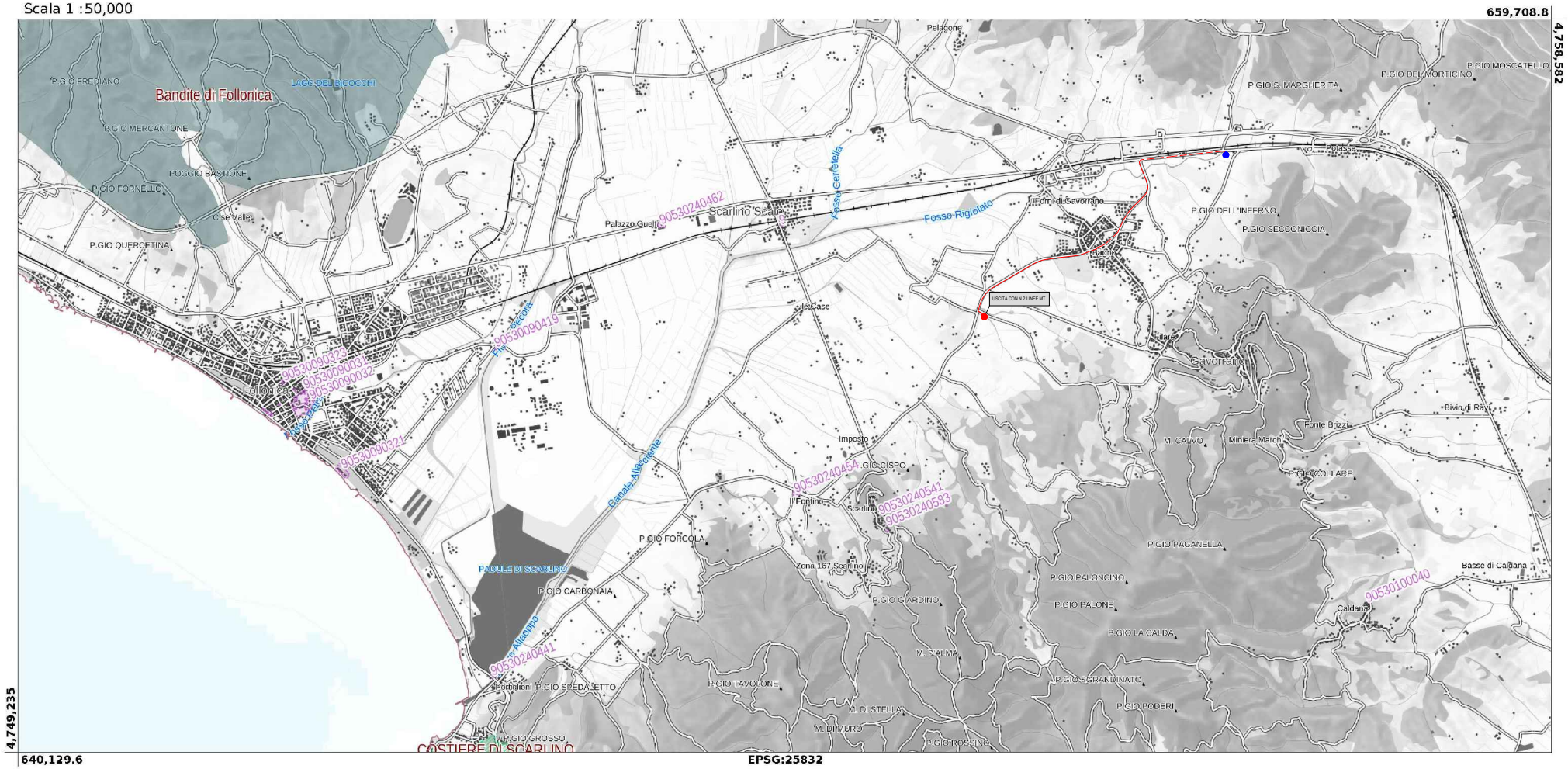
659,708.8
4,758,582
4,749,235
640,129.6
EPSG:25832
Bandite di Follonica
LAGO DEL RICOCCHI
P.GIO FREDIANO
P.GIO MERCANTONE
POGGIO BASTIONE
P.GIO FORNELLO
P.GIO QUERCETINA
Pelagone
P.GIO S. MARGHERITA
P.GIO DEL MORTICINO
P.GIO MOSCATELLO
Palazzo Guelfi
90530240462
Scarlino Scalo
Fosso Cerretella
Fosso Rigiolato
P.GIO DELL'INFERNO
P.GIO SECCONCICCIA
USCITA CON N.2 LINEE MT
Le Case
90530090419
90530090322
90530090031
90530090032
90530090321
Follonica
Gavorrano
Filare
Bivio di Ravi
Fonte Brizzi
M. CALVO
Miniera Marchi
P.GIO COLLARE
Imposto
90530240454
P.GIO CISPO
Il Fontino
Scarlino
90530240541
90530240583
Canale Allacciante
P.GIO FORCOLA
PADULE DI SCARLINO
P.GIO CARBONAIA
Zona 167 Scarlino
P.GIO PAGANELLA
P.GIO PALONCINO
P.GIO PALONE
P.GIO GIARDINO
P.GIO LA CALDA
M. D'ALMA
Basse di Caldana
90530100040
Caldana
90530240441
Portiglioni
P.GIO SPEDALETTO
P.GIO TAVOLONE
M. DI STELLA
M. DI MURO
P.GIO SGRANDINATO
P.GIO PODERI
P.GIO ROSSINO
P.GIO GROSSO
COSTIERE DI SCARLINO

Legenda

Siti di interesse regionale (SIR)
🟩
ZSC e ZPS coincidenti (ZSC-ZPS)
🟩
Aree di interesse locale (ANPIL)
🟩 anpil
Beni architettonici tutelati
🟪
Carta topografia (1:50.000) grey

● **Punto di Consegna Lotto di Impianti**

● **Cabina Primaria**

— **Linea Interrata MT in Cavo sotterraneo**
n.2 Linee Al 3x(1x240) mmq

N	Oggetto:	N° elaborato	N° foglio	Tot. fogli	DATA	SCALA
	Planimetrie e Corografie INQUADRAMENTO SU AREE SIC -ZPS	E02	07	07	01/09/2020	1:50.000