Digitally signed by: MENYESCH JOERG
Date: 01/12/2021 16:49:46

IMPIANTO DI RETE PER LA CONNESSIONE A 15 kV PER UN LOTTO DI IMPIANTI DI PRODUZIONE DA FONTE SOLARE FOTOVOLTAICA CODICE PRATICA T0737145 DI POTENZA IN IMMISSIONE PARI A 12.000,00 kW

UBICATO NEL COMUNE DI GAVORRANO (GR)
IN STRADA COMUNALE POGGIO AL FABBRO

PROGETTO DEFINITIVO

PIANO PARTICELLARE E DOCUMENTAZIONE CATASTALE DI ESPROPRIO

IDENTIFICAZIONE ELABORATO

Livello prog.	Codice Rintracciabilità	Tipo docum.	N° elaborato	N° foglio	Tot. fogli	NOME FILE	DATA	SCALA
PD	T0737145	01	E02	01	10	GAV20.E.03	01/09/2020	Varie

REVISIONI

REV.	DATA	DESCRIZIONE	ESEGUITO	VERIFICATO	APPROVATO
01	01/09/20	REVISIONE	F.P.L.	F.P.L.	F.P.L.

PROGETTAZIONE:

IL RESPONSABILE TECNICO

ATOM FREE ENERGY
Project - Commissioning - Consulting
Via D. Manin, 23 - 33100 Udine (UD)
ITALY - P.iva e C.F. 02907090308
info@atom-energia.com www.atom-energia.com

IL DIRETTORE TECNICO

GESTORE RETE ELETTRICA

FIRMA PER BENESTARE

RICHIEDENTE
CCEN SRL
Piazza Walther Von Vogelweide n°8
39100 Bolzano (BZ)
P.Iva 03015300217

FIRMA PER BENESTARE

COPYRIGHT E-DISTRIBUZIONE S.P.A. TUTTI I DIRITTI RISERVATI. LA RIPRODUZIONE E LA CESSIONE, TOTALE O PARZIALE, IN QUALUNQUE FORMA, SU QUALSIASI SUPPORTO E CON QUALUNQUE MEZZO E' PROIBITA SENZA AUTORIZZAZIONE SCRITTA DI E-DISTRIBUZIONE S.P.A.

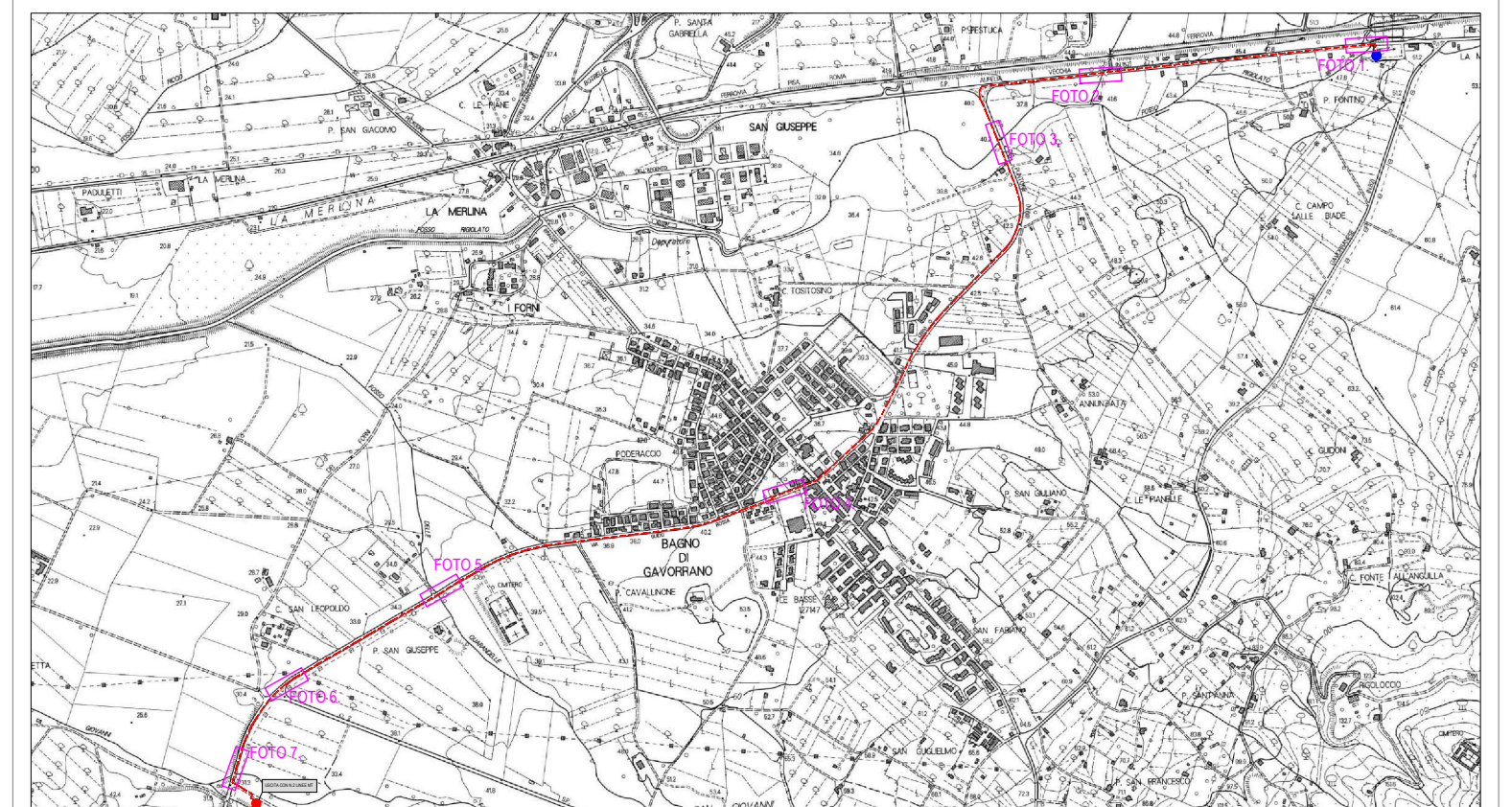

Punto di Consegna Lotto di Impianti

Cabina Primaria

Linea Interrata MT in Cavo sotterraneo
n.2 Linee Al 3x(1x240) mmq

Oggetto:	N° elaborato	N° foglio	Tot. fogli	DATA	SCALA
Planimetrie e Corografie INQUADRAMENTO SU C.T.R.	E03	02	10	01/09/2020	1:10.000

ENTRATA LINEE MT IN CABINA PRIMARIA
INQUADRAMENTO PUNTI DI SCATTO SU C.T.R.

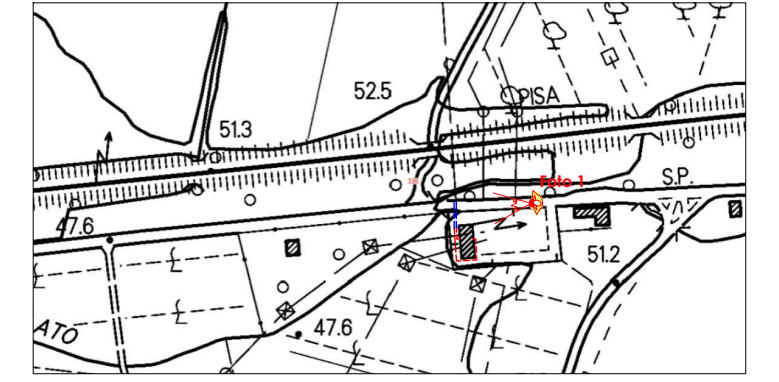

LEGENDA

Linea Interrata MT in Cavo sotterraneo
n.1 Linea Al 3x(1x240) mmq Realizzata in T.O.C.

Linea Interrata MT in Cavo sotterraneo
n.1 Linea Al 3x(1x240) mmq Realizzata con scavo a cielo aperto

Punto di Scatto Fotografico

FOTO 1

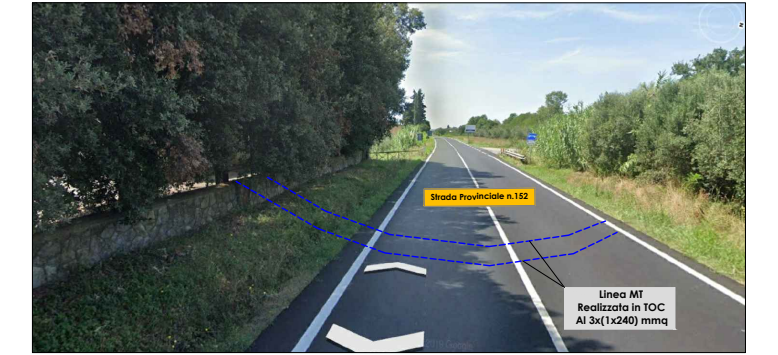

ENTRATA LINEE MT IN CABINA PRIMARIA
INQUADRAMENTO SU ORTOFOTO

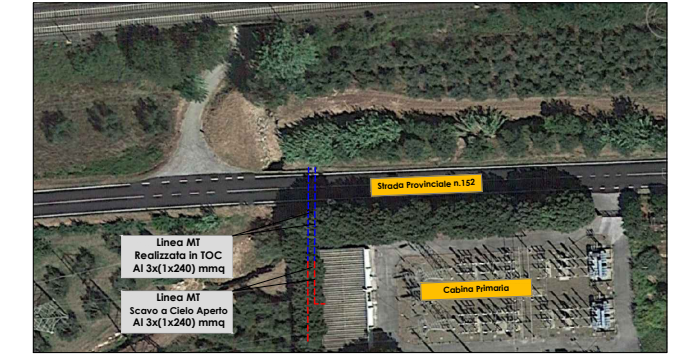

Oggetto:	N° elaborato	N° foglio	Tot. fogli	DATA	SCALA
Documentazione Fotografica	E03	03	10	01/09/2020	Fuori Scala

PERCORRENZA STRADA PROVINCIALE N.152
INQUADRAMENTO PUNTI DI SCATTO SU C.T.R.

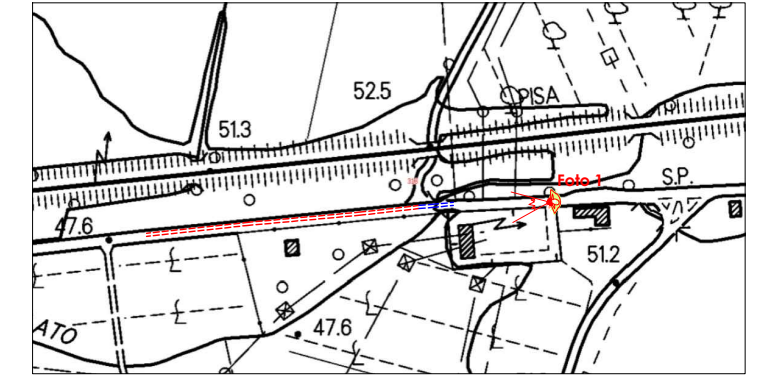

LEGENDA

Linea Interrata MT in Cavo sotterraneo
n.1 Linea Al 3x(1x240) mmq Realizzata in T.O.C.

Linea Interrata MT in Cavo sotterraneo
n.1 Linea Al 3x(1x240) mmq Realizzata con scavo a cielo aperto

Punto di Scatto Fotografico

FOTO 1

PERCORRENZA STRADA PROVINCIALE N.152
INQUADRAMENTO SU ORTOFOTO

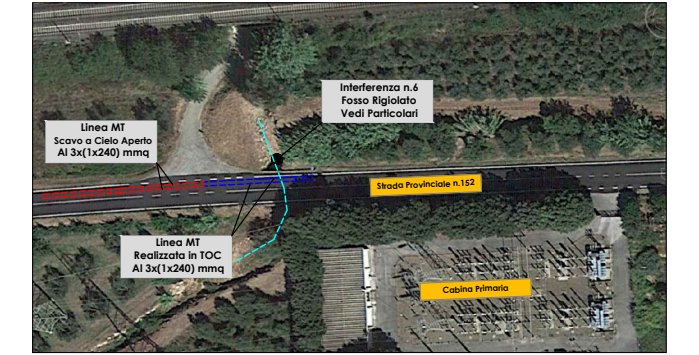

Oggetto:	N° elaborato	N° foglio	Tot. fogli	DATA	SCALA
Documentazione Fotografica	E03	04	10	01/09/2020	Fuori Scala

PERCORRENZA STRADA PROVINCIALE N.152
INQUADRAMENTO PUNTI DI SCATTO SU C.T.R.

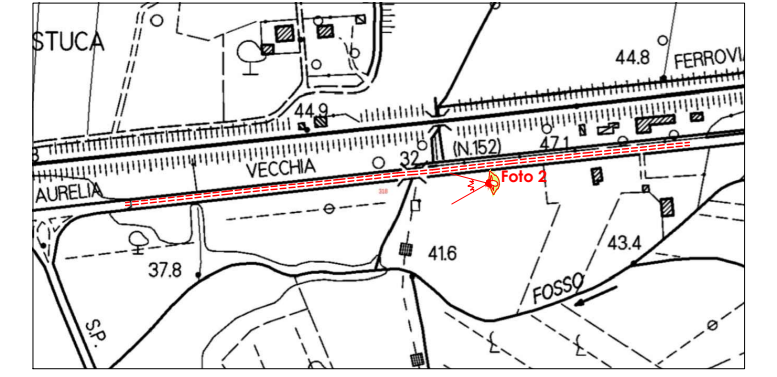

LEGENDA

Linea Interrata MT in Cavo sotterraneo
n.1 Linea Al 3x(1x240) mmq Realizzata in T.O.C.

Linea Interrata MT in Cavo sotterraneo
n.1 Linea Al 3x(1x240) mmq Realizzata con scavo a cielo aperto

Punto di Scatto Fotografico

FOTO 2

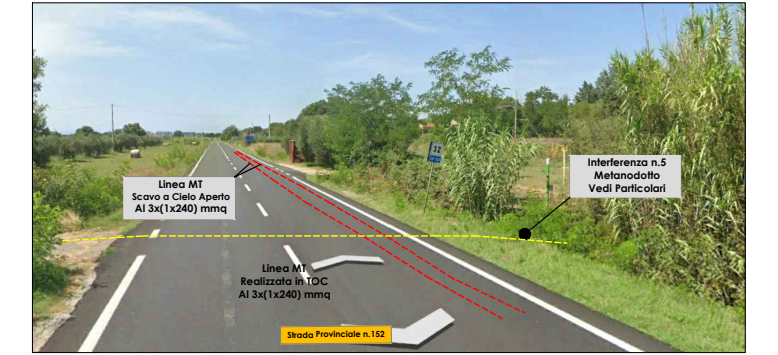

PERCORRENZA STRADA PROVINCIALE N.152
INQUADRAMENTO PUNTI DI SCATTO SU ORTOFOTO

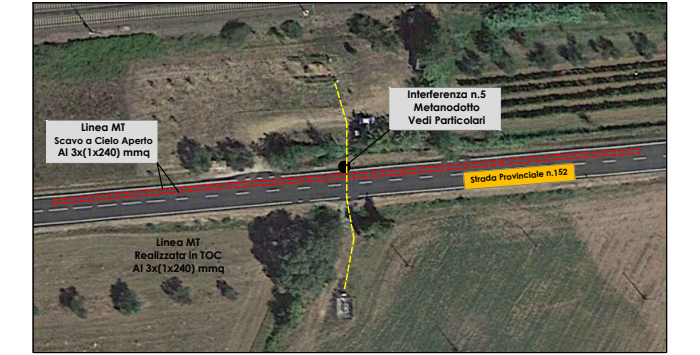

Oggetto:	N° elaborato	N° foglio	Tot. fogli	DATA	SCALA
Documentazione Fotografica	E03	05	10	01/09/2020	Fuori Scala

PERCORRENZA STRADA PROVINCIALE DEL PUNTONE
INQUADRAMENTO PUNTI DI SCATTO SU C.T.R.

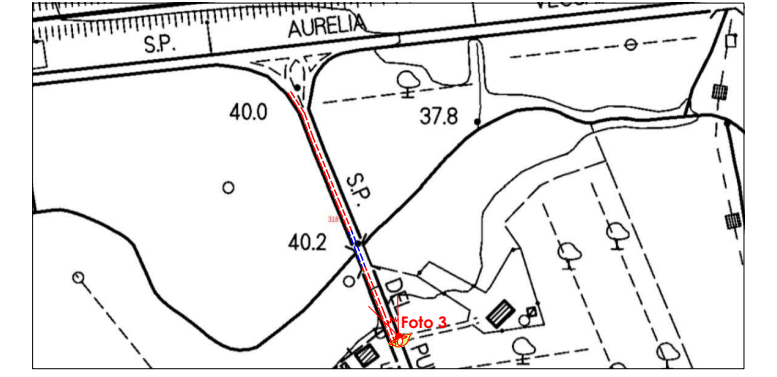

LEGENDA

Linea Interrata MT in Cavo sotterraneo
n.1 Linea Al 3x(1x240) mmq Realizzata in T.O.C.

Linea Interrata MT in Cavo sotterraneo
n.1 Linea Al 3x(1x240) mmq Realizzata con scavo a cielo aperto

Punto di Scatto Fotografico

FOTO 3

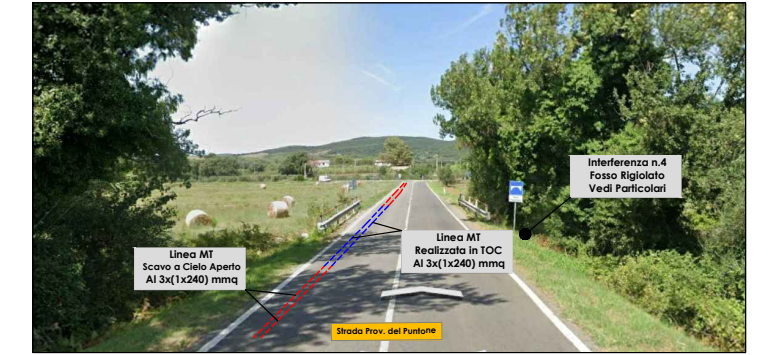

PERCORRENZA STRADA PROVINCIALE DEL PUNTONE
INQUADRAMENTO SU ORTOFOTO

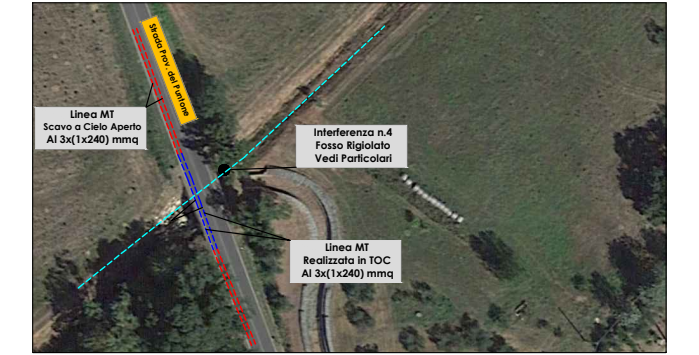

Oggetto:	N° elaborato	N° foglio	Tot. fogli	DATA	SCALA
Documentazione Fotografica	E03	06	10	01/09/2020	Fuori Scala

PERCORRENZA STRADA PROVINCIALE DEL PUNTONE (Via Guido Rossa - Bagno di Gavorrano)
INQUADRAMENTO PUNTI DI SCATTO SU C.T.R.

LEGENDA

Linea Interrata MT in Cavo sotterraneo
n.1 Linea Al 3x(1x240) mmq Realizzata in T.O.C.

Linea Interrata MT in Cavo sotterraneo
n.1 Linea Al 3x(1x240) mmq Realizzata con scavo a cielo aperto

Punto di Scatto Fotografico

FOTO 4

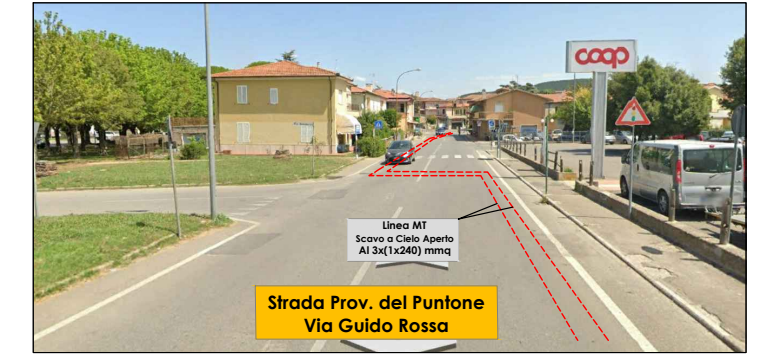

PERCORRENZA STRADA PROVINCIALE DEL PUNTONE (Via Guido Rossa - Bagno di Gavorrano)
INQUADRAMENTO SU ORTOFOTO

Oggetto:	N° elaborato	N° foglio	Tot. fogli	DATA	SCALA
Documentazione Fotografica	E03	07	10	01/09/2020	Fuori Scala

PERCORRENZA STRADA PROVINCIALE DEL PUNTONE
INQUADRAMENTO PUNTI DI SCATTO SU C.T.R.

LEGENDA

Linea Interrata MT in Cavo sotterraneo
n.1 Linea Al 3x(1x240) mmq Realizzata in T.O.C.

Linea Interrata MT in Cavo sotterraneo
n.1 Linea Al 3x(1x240) mmq Realizzata con scavo a cielo aperto

Punto di Scatto Fotografico

FOTO 5

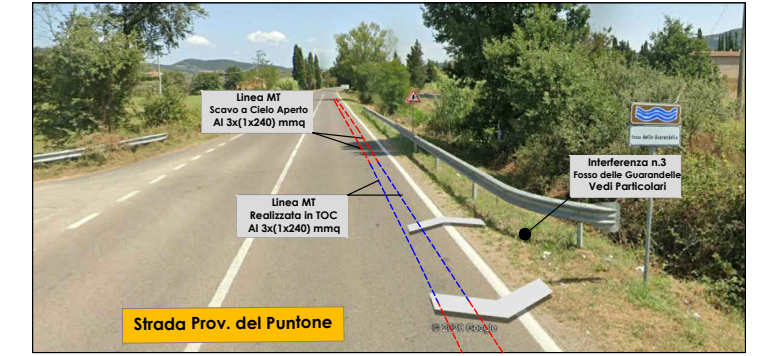

PERCORRENZA STRADA PROVINCIALE DEL PUNTONE
INQUADRAMENTO SU ORTOFOTO

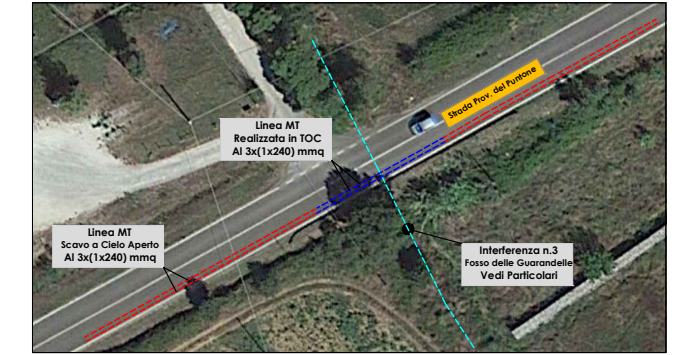

Oggetto:	N° elaborato	N° foglio	Tot. fogli	DATA	SCALA
Documentazione Fotografica	E03	08	10	01/09/2020	Fuori Scala

PERCORRENZA STRADA PROVINCIALE DEL PUNTONE
INQUADRAMENTO PUNTI DI SCATTO SU C.T.R.

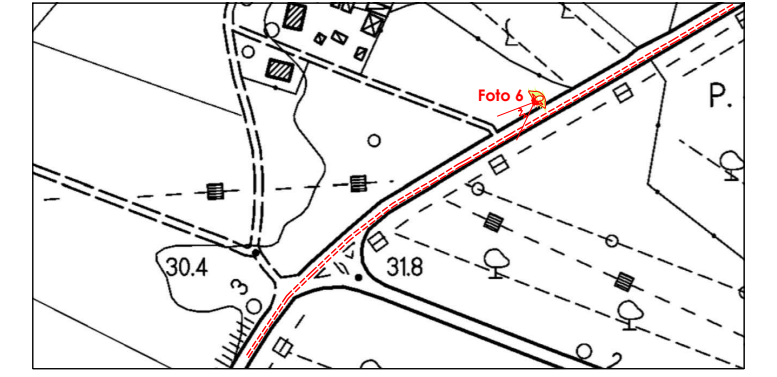

LEGENDA

Linea Interrata MT in Cavo sotterraneo
n.1 Linea Al 3x(1x240) mmq Realizzata in T.O.C.

Linea Interrata MT in Cavo sotterraneo
n.1 Linea Al 3x(1x240) mmq Realizzata con scavo a cielo aperto

Punto di Scatto Fotografico

FOTO 5

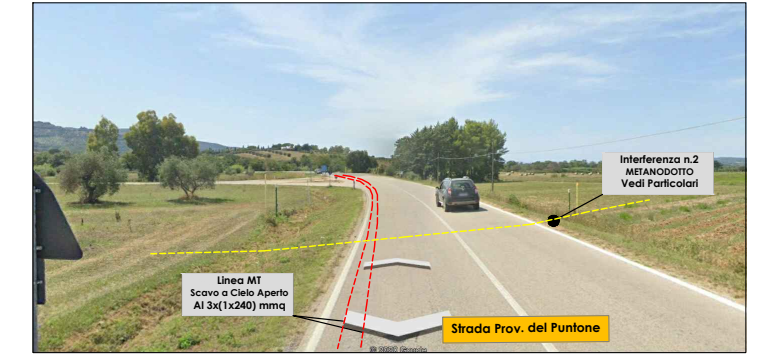

PERCORRENZA STRADA PROVINCIALE DEL PUNTONE
INQUADRAMENTO SU ORTOFOTO

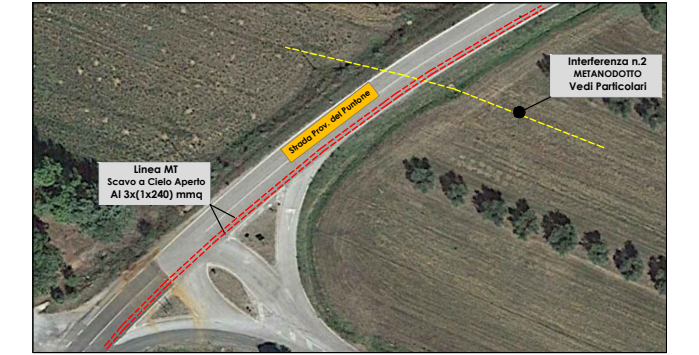

Oggetto:	N° elaborato	N° foglio	Tot. fogli	DATA	SCALA
Documentazione Fotografica	E03	09	10	01/09/2020	Fuori Scala

PERCORRENZA STRADA PROVINCIALE DEL PUNTONE
INQUADRAMENTO PUNTI DI SCATTO SU C.T.R.

LEGENDA

Linea Interrata MT in Cavo sotterraneo
n.1 Linea Al 3x(1x240) mmq Realizzata in T.O.C.

Linea Interrata MT in Cavo sotterraneo
n.1 Linea Al 3x(1x240) mmq Realizzata con scavo a cielo aperto

Punto di Scatto Fotografico

FOTO 7

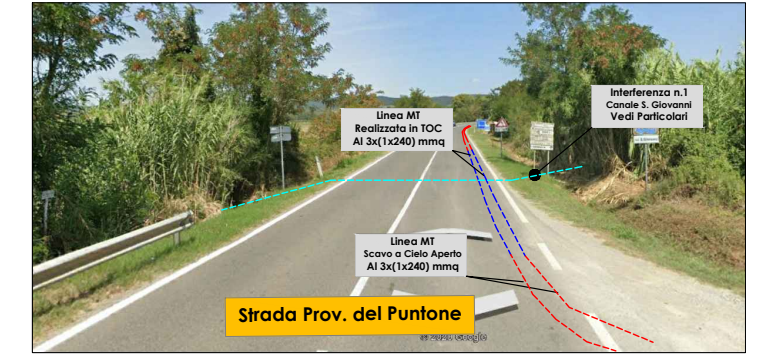

PERCORRENZA STRADA PROVINCIALE DEL PUNTONE
INQUADRAMENTO SU ORTOFOTO

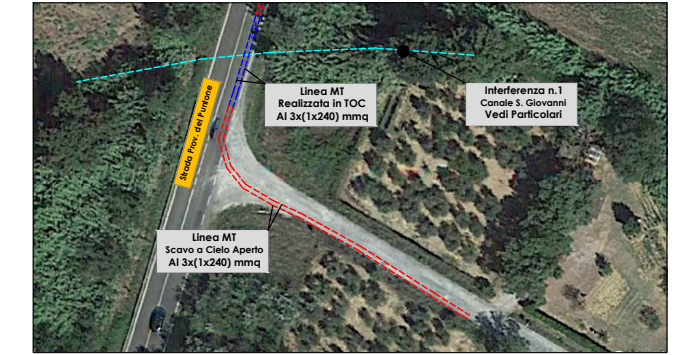

Oggetto:	N° elaborato	N° foglio	Tot. fogli	DATA	SCALA
Documentazione Fotografica	E03	10	10	01/09/2020	Fuori Scala