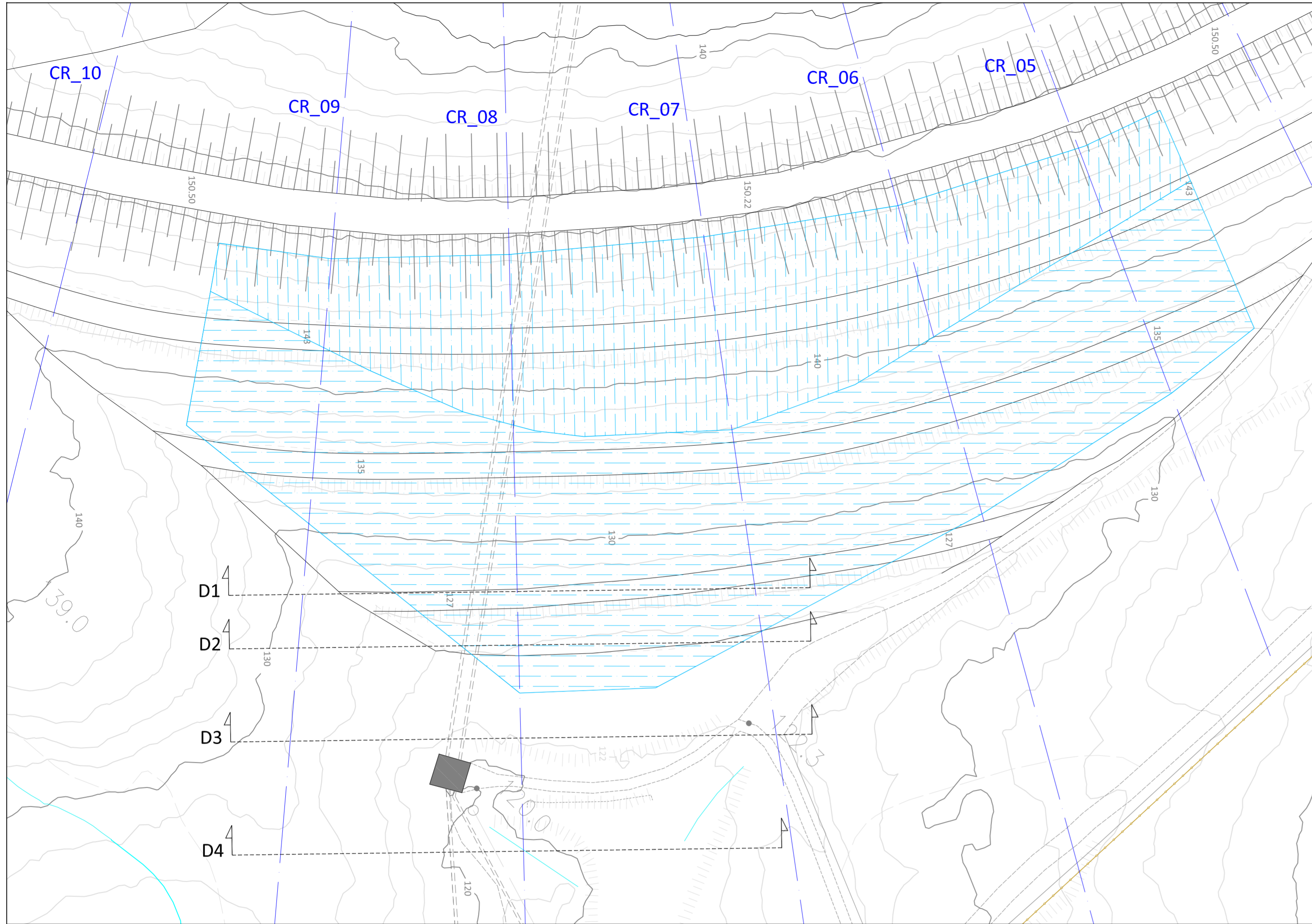
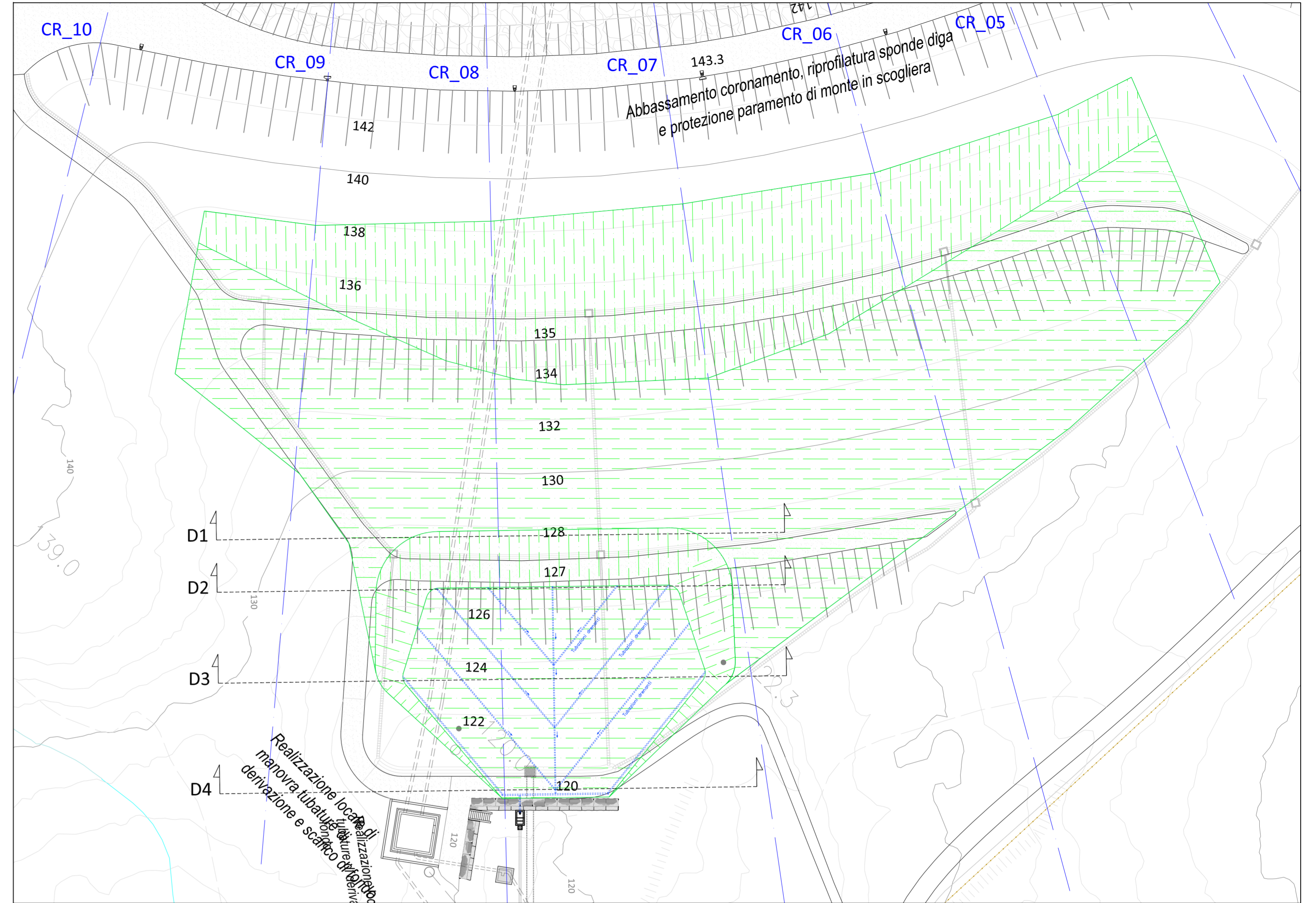


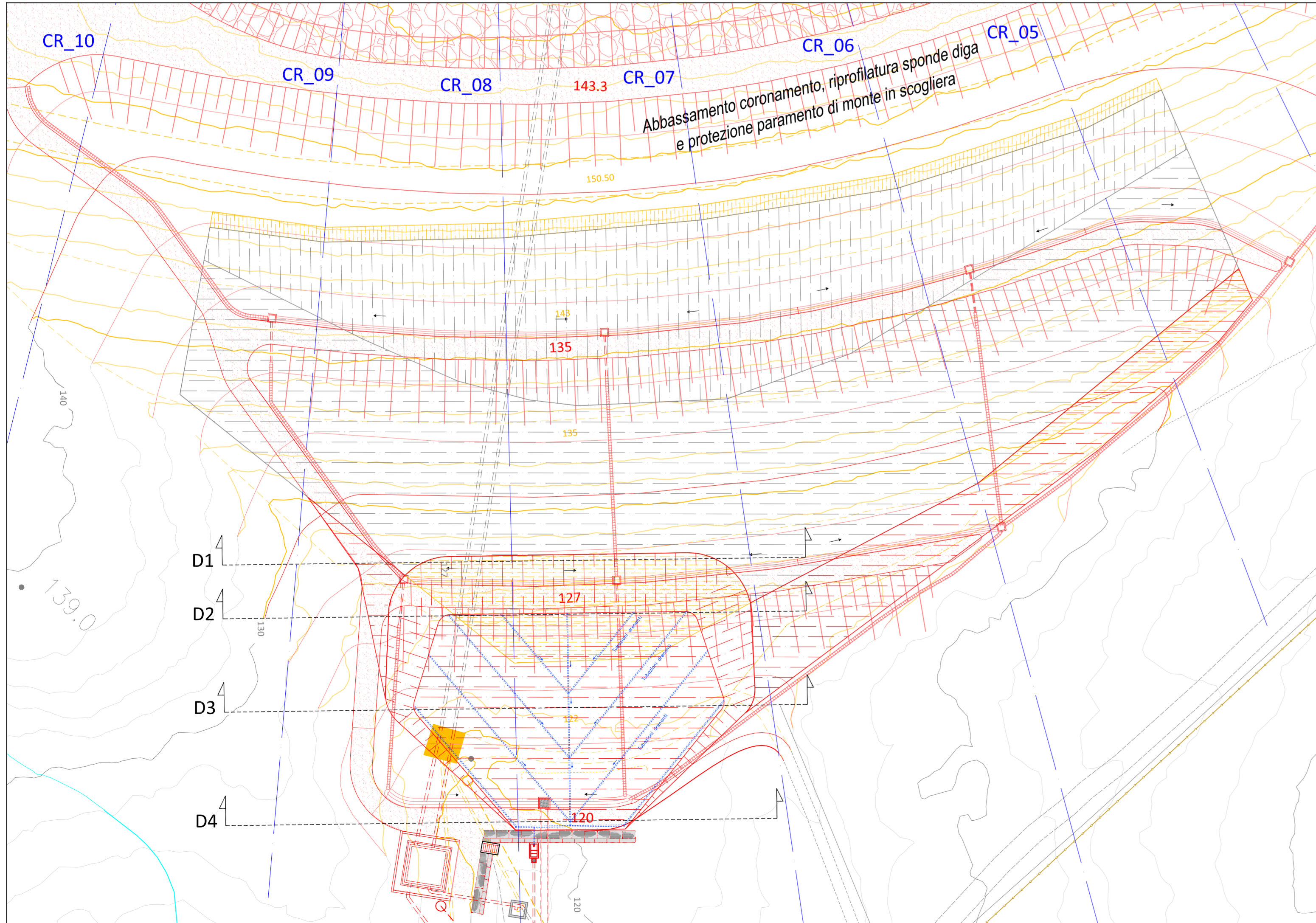
Planimetria drenaggi - Stato attuale - 1:500



Planimetria drenaggi - Stato di progetto - 1:500



Planimetria drenaggi - Stato sovrapposto - 1:500



Legenda	
	Drenaggio allo stato attuale
	Drenaggio allo stato di progetto
	Drenaggio invariato
	Drenaggio demolito
	Drenaggio costruito

PROGETTO DEFINITIVO

COMUNE DI PISTOIA
Provincia Di Pistoia

INTERVENTI DI ADEGUAMENTO DELLA DIGA DI GIUDEA A GELLO NEL COMUNE DI PISTOIA (PT)

Tavola	Nome Elaborato:	Scala:
EG40	PLANIMETRIA DEI DRENAGGI	1 : 500
		Data:
		08/10/2020

Settore:		INGEGNERIE TOSCANE Sede Firenze Via de Sanctis, 49 Cod. Fiscale e P.I. 06111950488	
PROGETTAZIONE:		ING. DAVID SETTESOLDI	
PROGETTISTA - PROJECT MANAGER:		ING. GIOVANNI SIMONELLI	
GEOLOGO:		DOTT. GEOL. FILIPPO LANDINI	
ESPROPRI:		GEOM. ANDREA PATRIARCHI	
CONSULENTI TECNICI:		ING. DAVID SETTESOLDI	
WEST Systems		ING. GIOVANNI CANNATA	
Tree		DOTT. GEOL. SIMONE FIASCHI	
DIRETTORE TECNICO INGEGNERIE TOSCANE:		ING. ANDREA DE CATERINI	
COLLABORATORI:		DOTT. GEOL. CARLO FERRI	
		GEOM. MATTEO MASI	
COMMESSA I.T.:		INGT-TLPO-PBAAC252	
RESPONSABILE COMMITTENTE:		ING. CRISTIANO AGOSTINI	
RESPONSABILE DEL PROCEDIMENTO:		ING. LEONARDO ROSSI	

Rev.	Data	Descrizione / Motivo della revisione	Redatto	Controllato / Approvato
02	08/10/2020	Seconda Emersione	Nanni	Settesoldi
01	27/12/2019	Prima Emersione	Nanni	Settesoldi

*Progetto riservato. Vietata la riproduzione e la diffusione.