LEGENDA

- Area di impianto
- Confine catastale

Profilo: L1
Scala : 1000:100
Q.Rif. : −1.00

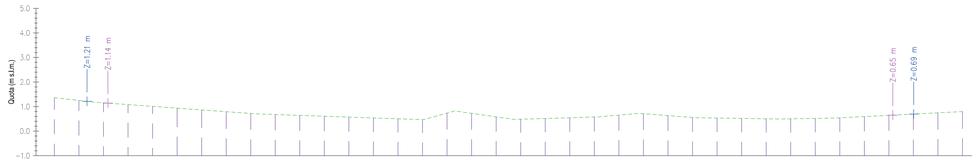

NUMERO SEZIONE	DISTANZE PROGRESSIVE	QUOTE TERRENO
1	0+000.0	1.36
2	0+010.0	1.25
3	0+020.0	1.15
4	0+030.0	1.08
5	0+040.0	1.01
6	0+050.0	0.94
7	0+060.0	0.86
8	0+070.0	0.79
9	0+080.0	0.72
10	0+090.0	0.68
11	0+100.0	0.64
12	0+110.0	0.61
13	0+120.0	0.57
14	0+130.0	0.54
15	0+140.0	0.50
16	0+150.0	0.47
17	0+160.0	0.73
18	0+170.0	0.72
19	0+180.0	0.58
20	0+190.0	0.48
21	0+200.0	0.51
22	0+210.0	0.55
23	0+220.0	0.58
24	0+230.0	0.65
25	0+240.0	0.71
26	0+250.0	0.63
27	0+260.0	0.56
28	0+270.0	0.53
29	0+280.0	0.52
30	0+290.0	0.50
31	0+300.0	0.50
32	0+310.0	0.52
33	0+320.0	0.54
34	0+330.0	0.59
35	0+340.0	0.64
36	0+350.0	0.69
37	0+360.0	0.74
38	0+370.0	0.80

Profilo: L2
Scala : 1000:100
Q.Rif. : −1.00

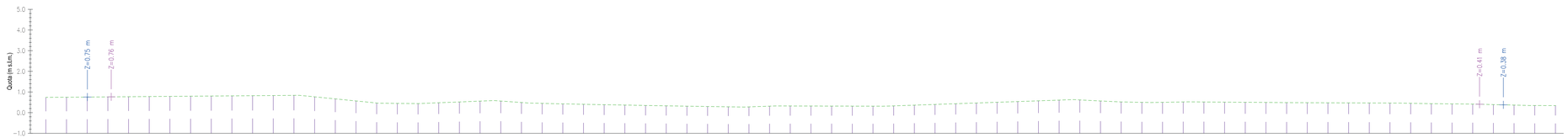

NUMERO SEZIONE	DISTANZE PROGRESSIVE	QUOTE TERRENO
1	0+000.0	0.74
2	0+010.0	0.75
3	0+020.0	0.75
4	0+030.0	0.76
5	0+040.0	0.77
6	0+050.0	0.78
7	0+060.0	0.79
8	0+070.0	0.80
9	0+080.0	0.80
10	0+090.0	0.81
11	0+100.0	0.82
12	0+110.0	0.83
13	0+120.0	0.84
14	0+130.0	0.77
15	0+140.0	0.67
16	0+150.0	0.57
17	0+160.0	0.47
18	0+170.0	0.45
19	0+180.0	0.44
20	0+190.0	0.46
21	0+200.0	0.52
22	0+210.0	0.56
23	0+220.0	0.56
24	0+230.0	0.49
25	0+240.0	0.45
26	0+250.0	0.42
27	0+260.0	0.40
28	0+270.0	0.38
29	0+280.0	0.37
30	0+290.0	0.35
31	0+300.0	0.33
32	0+310.0	0.31
33	0+320.0	0.31
34	0+330.0	0.32
35	0+340.0	0.32
36	0+350.0	0.32
37	0+360.0	0.32
38	0+370.0	0.32
39	0+380.0	0.32
40	0+390.0	0.32
41	0+400.0	0.31
42	0+410.0	0.31
43	0+420.0	0.36
44	0+430.0	0.40
45	0+440.0	0.43
46	0+450.0	0.47
47	0+460.0	0.50
48	0+470.0	0.54
49	0+480.0	0.57
50	0+490.0	0.61
51	0+500.0	0.61
52	0+510.0	0.57
53	0+520.0	0.52
54	0+530.0	0.50
55	0+540.0	0.50
56	0+550.0	0.52
57	0+560.0	0.52
58	0+570.0	0.51
59	0+580.0	0.50
60	0+590.0	0.49
61	0+600.0	0.49
62	0+610.0	0.48
63	0+620.0	0.47
64	0+630.0	0.47
65	0+640.0	0.46
66	0+650.0	0.45
67	0+660.0	0.43
68	0+670.0	0.42
69	0+680.0	0.42
70	0+690.0	0.41
71	0+700.0	0.39
72	0+710.0	0.38
73	0+720.0	0.35
74	0+730.0	0.34

Profilo: L3
Scala : 1000:100
Q.Rif. : −1.00

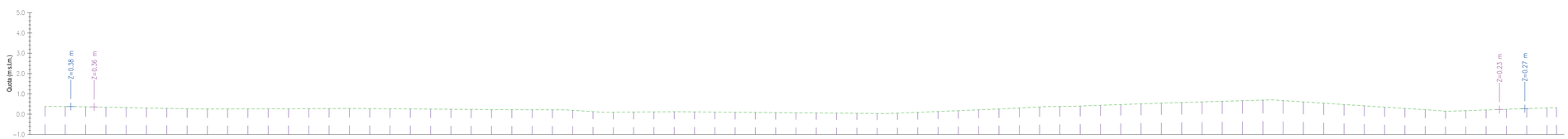

NUMERO SEZIONE	DISTANZE PROGRESSIVE	QUOTE TERRENO
1	0+000.0	0.38
2	0+010.0	0.38
3	0+020.0	0.38
4	0+030.0	0.34
5	0+040.0	0.32
6	0+050.0	0.30
7	0+060.0	0.28
8	0+070.0	0.26
9	0+080.0	0.26
10	0+090.0	0.26
11	0+100.0	0.26
12	0+110.0	0.26
13	0+120.0	0.27
14	0+130.0	0.27
15	0+140.0	0.28
16	0+150.0	0.28
17	0+160.0	0.27
18	0+170.0	0.26
19	0+180.0	0.26
20	0+190.0	0.25
21	0+200.0	0.24
22	0+210.0	0.23
23	0+220.0	0.23
24	0+230.0	0.22
25	0+240.0	0.22
26	0+250.0	0.21
27	0+260.0	0.19
28	0+270.0	0.19
29	0+280.0	0.13
30	0+290.0	0.10
31	0+300.0	0.11
32	0+310.0	0.11
33	0+320.0	0.12
34	0+330.0	0.11
35	0+340.0	0.11
36	0+350.0	0.10
37	0+360.0	0.09
38	0+370.0	0.08
39	0+380.0	0.07
40	0+390.0	0.06
41	0+400.0	0.05
42	0+410.0	0.04
43	0+420.0	0.03
44	0+430.0	0.05
45	0+440.0	0.09
46	0+450.0	0.13
47	0+460.0	0.17
48	0+470.0	0.21
49	0+480.0	0.26
50	0+490.0	0.30
51	0+500.0	0.35
52	0+510.0	0.38
53	0+520.0	0.40
54	0+530.0	0.44
55	0+540.0	0.47
56	0+550.0	0.51
57	0+560.0	0.54
58	0+570.0	0.58
59	0+580.0	0.61
60	0+590.0	0.63
61	0+600.0	0.66
62	0+610.0	0.69
63	0+620.0	0.67
64	0+630.0	0.60
65	0+640.0	0.54
66	0+650.0	0.48
67	0+660.0	0.41
68	0+670.0	0.35
69	0+680.0	0.28
70	0+690.0	0.22
71	0+700.0	0.15
72	0+710.0	0.17
73	0+720.0	0.21
74	0+730.0	0.24
75	0+740.0	0.28
76	0+747.7	0.31
		0.33

Profilo: L4
Scala : 1000:100
Q.Rif. : −1.00

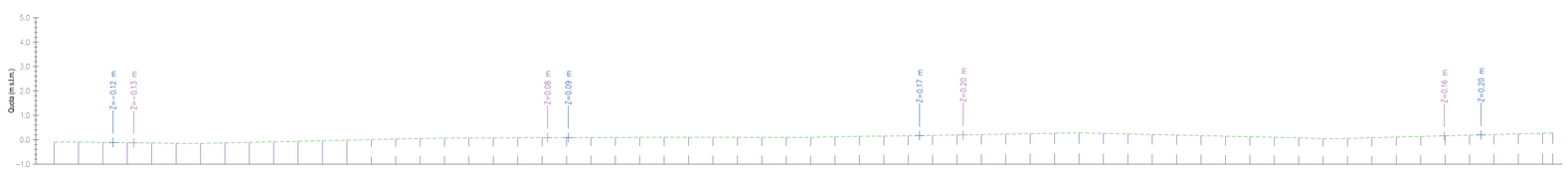

NUMERO SEZIONE	DISTANZE PROGRESSIVE	QUOTE TERRENO
1	0+000.0	-0.10
2	0+010.0	-0.10
3	0+020.0	-0.11
4	0+030.0	-0.12
5	0+040.0	-0.14
6	0+050.0	-0.15
7	0+060.0	-0.15
8	0+070.0	-0.13
9	0+080.0	-0.11
10	0+090.0	-0.09
11	0+100.0	-0.06
12	0+110.0	-0.04
13	0+120.0	-0.02
14	0+130.0	0.00
15	0+140.0	0.03
16	0+150.0	0.05
17	0+160.0	0.07
18	0+170.0	0.07
19	0+180.0	0.07
20	0+190.0	0.08
21	0+200.0	0.08
22	0+210.0	0.09
23	0+220.0	0.09
24	0+230.0	0.09
25	0+240.0	0.10
26	0+250.0	0.10
27	0+260.0	0.10
28	0+270.0	0.10
29	0+280.0	0.10
30	0+290.0	0.10
31	0+300.0	0.09
32	0+310.0	0.10
33	0+320.0	0.12
34	0+330.0	0.14
35	0+340.0	0.15
36	0+350.0	0.16
37	0+360.0	0.18
38	0+370.0	0.19
39	0+380.0	0.21
40	0+390.0	0.23
41	0+400.0	0.25
42	0+410.0	0.26
43	0+420.0	0.28
44	0+430.0	0.28
45	0+440.0	0.33
46	0+450.0	0.31
47	0+460.0	0.29
48	0+470.0	0.27
49	0+480.0	0.24
50	0+490.0	0.22
51	0+500.0	0.19
52	0+510.0	0.15
53	0+520.0	0.05
54	0+530.0	0.05
55	0+540.0	0.08
56	0+550.0	0.11
57	0+560.0	0.13
58	0+570.0	0.16
59	0+580.0	0.19
60	0+590.0	0.21
61	0+600.0	0.24
62	0+610.0	0.26
63	0+617.1	0.27

NOTA:
Sezioni tipologiche derivante da modello digitale del terreno.

Regione Emilia-Romagna
Provincia di Ferrara
COMUNE DI ARGENTA

Committente:

FLYNIS PV 2 SRL
Via Statuto, 10 - 20121 Milano - Italy -
pec: flynispv2srl@legalmail.it

PROCEDIMENTO VIA NAZIONALE
ai sensi dell'art. 23 del D.Lgs. 152/06 e s.m.i.

Denominazione progetto:

IMPIANTO AGRIVOLTAICO "LA COMUNA"
di potenza 20,2176 MWp

Sito in:

Comune di Argenta (FE)

Titolo elaborato:

Profili topografici longitudinali

Elaborato n.	**VIA6b**	Scala 1:1000 - 1:100

Responsabile coordinamento e revisione progetto : dott. for. Edoardo Pio Iurato

Progettisti: dott. for. Ivan Bevilacqua

Collaboratori: -
-

TIMBRI E FIRME:

Dott. for. Edoardo Pio Iurato N° 846

Dott. for. Ivan Bevilacqua N° 855

REV.	REDAZIONE:	CONTROLLO:	DATA:	FIRMA/TIMBRO COMMITTENTE
00	dott. for. Ivan Bevilacqua	dott. for. Edoardo Pio Iurato	10/11/2021	FLYREN
01				
02				

FLYREN
THE ENGINE OF CLEAN ENERGY

Flyren Development S.r.l.
Loreto, Via Nazionale 225 - 31058 Susegana (TV)
tel. 0141.912.0570 - fax. 0141.912.0528
email: info@flyren.eu
pec: flyren@pec.it
C.F. / P. IVA N. 04945890970