



COMUNE DI LUCERA

Provincia di Foggia

V SETTORE

Prot. n.

Del

RACCOMANDATA A MEZZO PEC

Al Ministero della Transizione Ecologica
Direzione Generale Valutazioni Ambientali
Ex Divisione V - Sistemi di Valutazione Ambientale
00147 ROMA
Pec: va@PEC.mite.gov.it

E p.c.

Al Sindaco del Comune di LUCERA
Avv. Giuseppe PITTA
SEDE

All'Assessore alle Attività Produttive
a dott.ssa Maria BARBARO
SEDE

OGGETTO: (ID_VIP 5059) PROGETTO PER UN IMPIANTO EOLICO DENOMINATO "SELVA PIANA", COMPOSTO DA N. 14 AEREOGENERATORI DELLA PORTENZA UNITARIA DI 6,0 MW PER UNA POTENZA COMPLESSIVA PARI A 84 MW, UBICATO NEL COMUNE DI VOLTURINO E MOTTA MONTECORVINO (FG) E DELLE RELATIVE INFRASTRUTTURE DI CONNESSIONE LOCALIZZATE NEI COMUNI DI VOLTURINO, PIETRAMONTECORVINO (FG), LUCERA, (FG) E SAN SEVERO (FG).

CONVOCAZIONE DELLA SEDUTA CONCLUSIVA DELLA CONFERENZA DEI SERVIZI DI CUI ALL'ART. 27, C. 8 DEL D.LGS 152/2006.


DITTA: EDP RENEWABLES ITALIA HOLDING SRL (EDPR).

PARERE- COMUNE DI LUCERA

IL DIRIGENTE DEL V SETTORE

Premesso che:

- In relazione a quanto disciplinato dalla Regione con le ultime disposizioni in materia di fonti energetiche rinnovabili, il criterio cardine per la selezione delle iniziative ammissibili, è basato sulla identificazione delle aree inleggibili all'installazione degli impianti stessi. La definizione di queste aree vuole essere un primo passo per gestire la realizzazione degli impianti eolici e per evitare la loro proliferazione al di fuori di una qualsiasi logica ambientale, urbanistica e infrastrutturale.





COMUNE DI LUCERA

Provincia di Foggia

V SETTORE

- La definizione di aree inleggibili, rispondenti a criteri definiti, costituisce un filtro preliminare rispetto a quello determinato dalla valutazione dei singoli impianti. In tal modo si ritiene che si crei, a priori, una maggior consapevolezza riguardo alle trasformazioni del territorio derivanti dalla installazione degli impianti eolici, senza aspettare che tale consapevolezza si crei a posteriori, mano a mano che gli impianti vengono realizzati;
- Tra l'altro, l'elevato numero di proposte d'insediamento nel Comune Di Lucera e nei Comuni limitrofi, non consente una idonea valutazione ambientale (V.I.A.), se la stessa viene effettuata esclusivamente su progetti singoli e, pertanto, non in grado di intercettare criticità legate ad effetti cumulativi derivanti dalla presenza di più impianti in siti limitrofi;


Dato atto che:


- E' interesse dell'Amministrazione Comunale, salvaguardare, il territorio comunale da insediamenti selvaggi di tali tipologie di impianti, anche se nel caso di specie consistenti nella realizzazione di opere complementari (cavidotti, stazioni elettriche ecc.);

Considerato che dalla relazione allegata al progetto si evince che:

- La società EDP Renewables Itala Holding Srl (EDPR) con sede in Milano, è promotrice del progetto di un impianto di energia elettrica da fonte eolica di potenza pari a 84 MW, ubicato nei comuni di Volturino e Motta Montecorvino;
- Il futuro impianto sarà costituito da un numero complessivo di 14 aereogeneratori, del tipo SG 6.0-170 o similari, ciascuno della potenza di 6,0 MW con potenza complessiva di 84 MW e da un anemometro;
- Per concerne le opere di connessione alla rete, i cavidotti che collegano gli aereogeneratori di progetto alla sottostazione elettrica, hanno una lunghezza complessiva di circa 23,5 km. e si svilupperanno nel territorio di Volturino per circa 4,6 km., in quello di Pietramontecorvino per circa 0,5 km, in quello di Lucera per circa 15,6 km. ed infine in quello di San severo per circa 2,8 km;
- Nel Comune di San Severo avverrà la consegna nella SSE elettrica 380/150 KV "San Severo" già esistente, ubicata presso la località Motta Regina ;
- Nello specifico, i cavidotti confluiranno nella nuova Stazione di Trasformazione 39/150 KV di progetto, da realizzarsi in prossimità della stazione RTN 150/380 KV TERNA "San Severo" già esistente di proprietà di altra società;
- I cavidotti interrati di collegamento alla rete elettrica nazionale MT si svilupperanno nei territori comunali di Volturino, Pietramontecorvino, Lucera e San severo, rispettivamente per 4,6 km, 0,5 km, 15,6 km, 2,8 km;

VISTA la nota del 24.02.2022 prot. MITE n. 0023403 del Ministero della Transazione Ecologica - Roma del 24.02.2022, acquisito al prot. generale di questo Ente al n. 9105, con la quale il Ministero convocava la Conferenza dei servizi conclusiva per il giorno 10.03.2022 ;






COMUNE DI LUCERA

Provincia di Foggia

V SETTORE

ACCERTATO che il percorso dell'impianto di che trattasi, ricadente nel Comune di Lucera, in relazione al PUG approvato con D. C. C. n. 74 del 15.11.2016, ricade in:

- "CRA.ar" - Contesti rurali con prevalente funzione agricola di riserva (art. 23.1 del PUG vigente);
- "CRV.re"- Contesto rurale con prevalente valore ambientale, ecologico e paesaggistico- Rete Ecologica (art. 21.1 del PUG vigente);
- "CRA.df"- Contesto rurale con prevalente funzione agricola definita (art. 23.2 del PUG vigente);
- Armature Infrastrutturali: 1) Rete tecnologica elettrica: linea elettrica area nuda; 2) Rete tecnologica idrica: rete idrica interrata; Strade Provinciali e Comunali;
- "ACP_S.ca"-Invariante strutturale del sistema idrogeomorfologico: Corso d'acqua (elemento rinveniente dall'Autorità di Bacino della Puglia "Carta idrogeomorfologica della Regione Puglia"- agg. giugno 2011 - art. 15.1 del PUG, art. 6-10 delle NTA dell'AdB);
- "IS.IG.ca" - Invariante strutturale dell'assetto idrogeologico: corso d'acqua (art. 15.1 del PUG - artt. 6-10 delle NTA dell'AdB);
- "BP.ap"- Invariante strutturale del sistema idrogeomorfologico : Fiumi, torrenti e corsi d'acqua iscritti negli elenchi delle acque pubbliche (art. 15.2 del PUG vigente; art. 46 del PPTR);
- "UCP.re"-Invariante strutturale del sistema idrogeomorfologico: Reticolo idrografico di connessione della R.E.R. (art. 15.3);
- "UCP.as "- Invariante strutturale del sistema storico-architettonico: Area annessa alla stratificazione insediativa – siti storico culturale (art. 17.10 del PUG vigente- art. 82 del PPTR);
- "UCP.ss"- Invariante strutturale del sistema storico-architettonico: Stratificazione insediativa– siti storico culturale (art. 17.9; art. 81 del PPTR);
- "UCP.sp"-Invariante strutturale del sistema storico-architettonico: Strade panoramiche (art. 17.16; art. 88 del PPTR);
- "UCP.vp"-Invariante strutturale del sistema storico-architettonico : Strade a valenza paesaggistica (art. 17.17; art. 88 del PPTR);
- "UCP.cv"-Invariante strutturale del sistema storico-architettonico: Coni visuali (art. 17.19 del PUG; art. 88 del PPTR);
- "UCP.at" - Invariante strutturale del sistema storico-architettonico: Area annessa ai tratturi (100 m)- art. 17.4 del PUG- art. 81 del PPTR;
- "UCP.tr"- Invariante strutturale del sistema storico-architettonico: Tratturi (art. 17.3 del PUG vigente; art. 81 del PPTR);
- "UCP.fa" - Invariante strutturale del sistema botanico-vegetazionale: Formazioni arbustive in evoluzione naturale (art. 16.3; art. 66 del PPTR);





COMUNE DI LUCERA

Provincia di Foggia

V SETTORE

- "IS.IG.bp" - invariante strutturale dell'assetto idrogeologico: aree a bassa pericolosità idraulica (art. 18.1; art. 9 delle NTA dell'A.dB);
- "IS.IG.mp"- invariante strutturale dell'assetto idrogeologico: aree a media pericolosità idraulica (art. 18.1; art. 8 delle NTA dell'AdB);
- "IS.IG. ap"- Invariante strutturale dell'assetto idrogeologico: aree ad alta pericolosità idraulica (art. 7 delle NTA dell'AdB);" IS.GM.pg1"-Invarianti strutturanti dell'assetto idrogeologico: pericolosità geomorfologica media e moderata (art. 18.4; art. 15 delle NTA dell'AdB);
- il cavidotto di collegamento dell'impianto interseca anche Strade Provinciali, p.tà private e Strade Comunali; per i medesimi vincoli necessita acquisire i relativi pareri/autorizzazioni, nonché consensi da parte delle proprietà private;

VISTO il vigente P.U.G. approvato con D.C.C. n. 74 del 15/11/2016;

VISTA la legge urbanistica 17-agosto-1942 n. 1150, con le successive modificazioni ed integrazioni;

VISTA la L.R. n. 20/2001;

VISTO il D.Lgs n. 387/2003;

VISTO il D.Lgs n. 28/2001;

VISTO il D.Lgs n. 199/2021;

VISTO il Progetto di Piano di assetto idrogeologico (PAI), approvato dal Comitato Istituzionale dell'Autorità di Bacino della Puglia nella seduta del 30/11/2005 con la delibera n. 39 e ss.mm.ii;

VISTO il Decreto del Segretario Generale n. 927 del 03.09.2021 dell'Autorità di Bacino Distrettuale dell'Appennino Meridionale, pubblicato sul BURP n. 126 del 07.10.2021, avente ad oggetto "*Approvazione modifica definitiva di perimetrazione e/o classificazione delle aree a pericolosità idraulica del Piano Stralcio per l'Assetto Idrogeologico - Assetto Idraulico dell'ex Autorità di Bacino Interregionale della Puglia, relativamente al Comune di Lucera (FG)*";

VISTE le norme tecniche del P.P.T.R approvato dalla Regione Puglia con Deliberazione di Giunta n. 176/2015;

VISTO il T.U. sull'ordinamento degli Enti Locali approvato con D. Lgs. n. 267 del 18.08.2000 e ss.mm.ii;

VISTO il nuovo RET (Regolamento Edilizio Tipo), approvato con Delibera di Giunta Regionale n. 2250 del 21.12.2017;

VISTO il T.U. delle disposizioni legislative e regolamentari in materia edilizia approvato con D.P.R. n° 380 del 06.06.2001 e successive integrazione e modifiche approvata con D.Lgs. n° 301 del 27.12.2002 e ss.mm.ii;


VISTO il D.Lgs 152/2006 e ss.mm.ii;

VISTO il D.P.R. n. 160/2010;

VISTA la L.R. n. 11/2001 e ss.mm.ii.;

VISTO il D. Lgs 42/2004;





COMUNE DI LUCERA

Provincia di Foggia

V SETTORE


VISTA la Delibera di Consiglio Comunale n. 16 del 19.06.2020 avente ad oggetto "Adeguamento del Regolamento Edilizio Comunale vigente alle norme di cui al Decreto Ministeriale Sanità 5 Luglio 1975 e ss.mm.ii. e alla Legge 5 agosto 1978 n. 457";

VISTO il Decreto Sindacale del 20.12.2021 prot. n. 57657, con il quale veniva conferito al sottoscritto il Servizio Gestione amministrative del Patrimonio (IV Settore), nonché il V Settore con esclusione del Servizio Ambiente e sanificazione ambientale e del verde pubblico;

VISTO il successivo Decreto Sindacale del 26.01.2022 prot. n. 4017 (ad integrazione del precedente del 20.12.2021 prot. n. 57657), con il quale veniva conferito al sottoscritto il V Settore includendo il Servizio Ambiente, sanificazione ambientale e verde pubblico, nonché il servizio ad interim della Gestione amministrativa del Patrimonio (IV Settore);

Pertanto, nell'ambito delle proprie competenze, dal punto di vista strettamente urbanistico all'intervento in oggetto (cavidotti interrati ricadenti nel Comune di Lucera), **ESPRIME PARERE FAVOREVOLE** all'iniziativa presentata dalla Società EDP Renewables Italia Holding Srl (EDPR) con sede in Milano, alle seguenti condizioni:

- *la Società riconosca a favore del Comune di Lucera le giuste misure compensative ambientali. Tra la società e il Comune di Lucera, in ossequio a quanto previsto dalla vigente legislazione nazionale e regionale in materia, sia sottoscritta apposita convenzione attuativa che regolamenti i rapporti reciproci nella realizzazione e gestione delle opere connesse all'impianto, nonché definisca anche le precitate misure compensative ambientali da riconoscere a favore del Comune di Lucera. Tali misure compensative sono giustificate dalla circostanza che, l'agro del Comune di Lucera, è ricco di segnalazioni archeologiche di notevole rilevanza storico-documentale, che con la eventuale realizzazione delle opere annesse all'impianto e relative connessioni si troverebbero inserite in un contesto ambientale a loro non congeniale. Tale eventualità comprometterebbe la possibilità di studi e scavi archeologici e una successiva fruizione turistica dell'area stessa.*
- *Siano acquisiti tutti i NN.OO. degli Enti/Uffici coinvolti (Provincia di Foggia, Autorità di Bacino, Soprintendenza, VIA etc., qualora non ancora ottenuti) nel relativo procedimento di approvazione della pratica in argomento.*
- *Sia valutata bene la collocazione delle reti interrate di connessione di cui si tratta, il cui posizionamento potrebbe generare contrasto con altri eventuali impianti autorizzati in regime di autorizzazione unica;*
- *La realizzazione di eventuali volumetrie connesse all'impianto e ricadenti nel Comune di Lucera, siano assoggettate al rispetto di tutte le norme che ne regolano la fattispecie (statali, regionali e locali), compreso quelle del Codice della Strada e siano assoggettate al rilascio del relativo*





COMUNE DI LUCERA

Provincia di Foggia

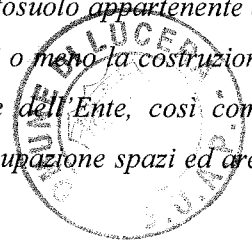
V SETTORE

Permesso di Costruire da parte del Comune di Lucera ad esito positivo della Conferenza dei Servizi, qualora esplicitamente indicato nell'ambito dell'Autorizzazione Unica;

- *La compatibilità delle opere previste su aree assoggettate al vincolo di cui in premessa, con le relative direttive di tutela, sia valutata dagli enti/uffici preposti alla loro salvaguardia e quindi al rilascio del relativo atto di assenso;*

Qualora la società dovesse ottenere l'Autorizzazione Unica Regionale dovrà rispettare le seguenti ulteriori prescrizioni:

- *in fase di cantiere dovranno essere attuati tutti gli accorgimenti volti a minimizzare l'emissione di polveri: imponendo basse velocità dei mezzi; utilizzando acqua per bagnare le aree di lavoro e le strade; le piste saranno inoltre rivestite da un materiale inerte a granulometria grossolana che limiterà l'emissione di polveri;*
- *durante la fase di cantiere e di dismissione, per evitare o limitare il disturbo indotto per emissioni acustiche e di vibrazioni ai residenti nelle aree limitrofe, si eviterà l'esecuzione dei lavori o il transito degli automezzi durante le ore di riposo;*
- *le superfici necessarie allo stoccaggio momentaneo dei materiali saranno quelle minime indispensabili, evitando occupazioni superflue di suolo;*
- *rimozione completa delle reti al termine della vita utile dell'impianto e conferimento agli impianti di recupero e trattamento secondo la normativa vigente;*
- *la viabilità di servizio non dovrà essere finita con pavimentazione stradale bituminosa, ma dovrà essere resa transitabile esclusivamente con materiali drenanti naturali;*
- *deve essere posta attenzione alla stabilità dei pendii evitando attività che possono innescare fenomeni di erosione;*
- *il proponente al termine della vita dell'impianto dovrà comunicarlo anche a questo Ente;*
- *Eventuali opere inerenti strutture pubbliche comunali (viabilità ed altro) siano eseguite a perfetta regola d'arte ed in particolare così come previsto dal nuovo Regolamento approvato con delibera di Consiglio Comunale n. 77 del 27.10.2014 avente per oggetto "Regolamento per l'esecuzione di opere che richiedono interventi di manomissione del suolo e sottosuolo pubblico sul territorio comunale";*
- *Eventuale occupazione permanente o temporanea di suolo, soprassuolo e sottosuolo appartenente al demanio o al patrimonio indisponibile del Comune di Lucera e che comporti o meno la costruzione di manufatti, è soggetta a preventiva concessione/autorizzazione da parte dell'Ente, così come disciplinato dal Regolamento Comunale per l'applicazione del canone di occupazione spazi ed aree pubbliche approvato con Deliberazione Consiliare n. 70 del 26.09.2013.*
- *durante la esecuzione delle opere sia garantita la pubblica e privata incolumità dei cittadini e l'esatta osservanza delle norme di sicurezza;*





COMUNE DI LUCERA

Provincia di Foggia

V SETTORE

- *L'inizio dei lavori sia subordinato:*
 1. *all'acquisizione dell'autorizzazione unica, nonché di tutti gli atti di assenso da parte degli enti/uffici coinvolti nel procedimento di approvazione delle opere in questione e degli atti di assenso da parte dei privati proprietari dei suoli eventualmente interessati dalle opere;*
 2. *al rispetto delle prescrizioni impartite nei pareri/N.O rilasciati dagli Enti coinvolti nella Conferenza.*


Si precisa: 1) che il Comune resta sollevato ed indenne da qualsiasi pretesa o molestia anche giuridica che per dato o per fatto del presente parere potesse pervenirgli da terzi, intendendosi che il parere viene concesso senza pregiudizio e limitazione dei diritti dei terzi.

N.B.: questo parere non sostituisce né contempla i pareri/nullaosta che gli Enti/Uffici interessati sono tenuti ad esprimere nell'ambito delle rispettive competenze sull'opera in oggetto e che la Società è tenuta ad acquisire prima dell'inizio dei lavori.

Lucera li 10.03.2021

Per l'istruttoria tecnica
(geom. Antonella Martinelli)

Antonella Martinelli



IL DIRIGENTE DEL V SETTORE

ing. Pietro SAVOIA

Pietro Savoia