



**Comune
di Gravina in Puglia**

Regione Puglia



proponente:

AMBRA SOLARE 13 S.R.L.

Via Tevere 41, 00187 - Roma (RM) - P.IVA/C.F. 15946151006 - pec: ambrasolare13srl@legalmail.it



id:

TAV_R.13.a

GRUPPO
Powertis

DISCIPLINA:	PD	TIPOLOGIA:	T	FORMATO:	A4	CODICE PRATICA:
FOGLIO:	1 di 1	SCALA:	1:200 - 1:400	Nome file:	Elaborato_Grafico_R.13.a.pdf	


titolo del progetto:

**PROGETTO PER LA COSTRUZIONE
E L'ESERCIZIO DI UN IMPIANTO AGRIFOTOVOLTAICO,
DELLE OPERE CONNESSE E DELLE INFRASTRUTTURE INDISPENSABILI,
DENOMINATO "LOSCHIAVO"**

nome elaborato:

SEZIONI TRASVERSALI STRADALI 1 DI 3

progettazione:



dott. ing. Giovanni Guzzo Foliaro dott. ing. Amedeo Costabile dott. ing. Francesco Meringolo dott. ing. Astorino

Rev:	Data Revisione	Descrizione	Redatto	Controllato	Approvato
00	15/11/2021	PRIMA EMISSIONE	New Dev.	PW	PW

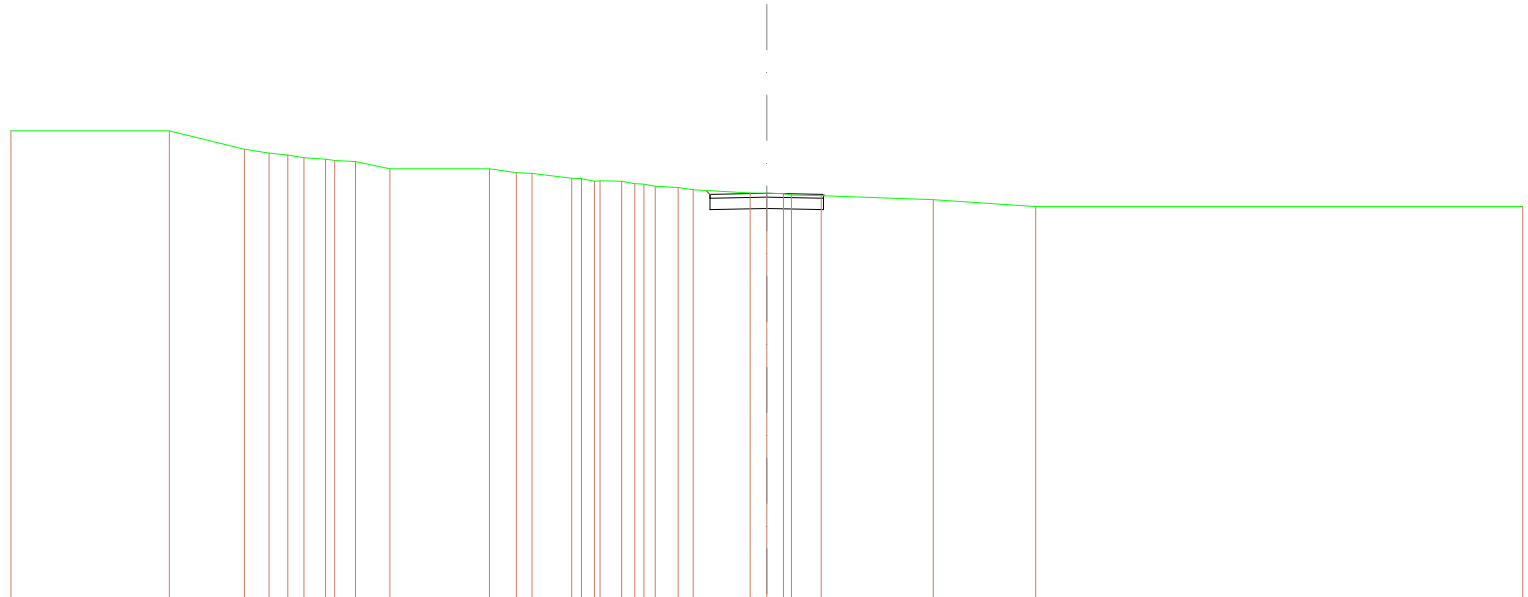


NEW DEVELOPMENTS S.r.l.
piazza Europa, 14 - 87100 Cosenza (CS)

Asse 1

SCAVI E BONIFICHE	
STERRO	1,240 m ²
RILEVATI	
RILEVATO	0,001 m ²
TERRENO VEGETALE	0,195 m
SOVRASTRUTTURA STRADALE	
STRATO DI USURA	3,000 m
CASSONETTO	3,000 m

SEZIONE N.: 1
 QT. PROGETTO: 437,349
 DIST.PROG.: 0,000
 DIST.SUCC.: 5,493



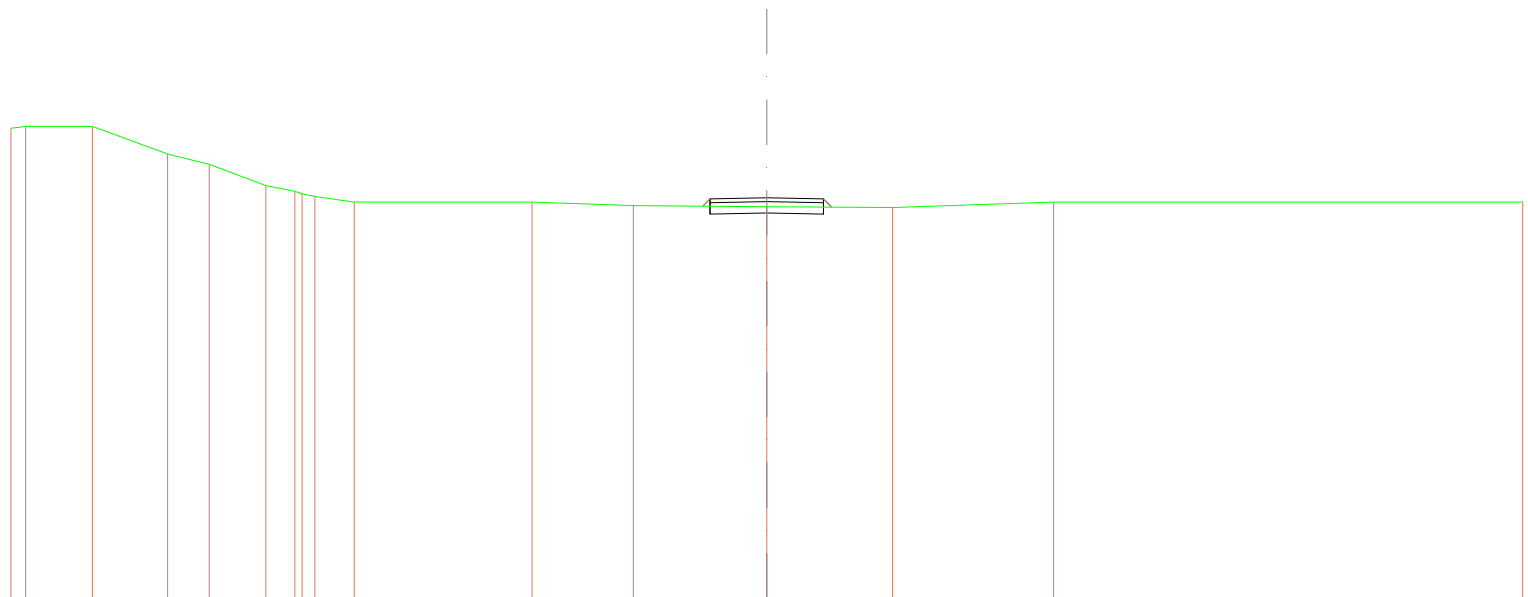
SCALA 1:200

QT.RIF. 426,560

QUOTE TERRENO	438,000	438,000	438,517	438,412	438,361	438,282	438,252	438,218	438,191	438,000	438,000	437,898	437,874	437,748	437,740	437,670	437,678	437,628	437,591	437,535	437,502	437,442	437,365	437,349	437,344	437,288	437,183	437,000	437,000
DIST.PARZIALI TERRENO		4,188	1,885	0,093	0,498	0,427	0,073	0,649	0,911	2,635	0,711	0,415	1,050	0,045	0,070	0,347	0,380	0,095	0,060	1,508	0,437	0,441	0,789	2,985	2,707	12,886			
QUOTE PROGETTO																				437,423	437,219	437,319	438,949	438,919	437,219	437,319	437,285		
DIST.PARZIALI PROGETTO																				1,500	1,500								
QUOTE FINITO																				437,423	437,219	437,319	438,949	438,919	437,219	437,319	437,285		
DIST. PARZIALI FINITO																				1,500	1,500								

SCAVI E BONIFICHE	
STERRO	0,540 m ²
RILEVATI	
RILEVATO	0,042 m ²
TERRENO VEGETALE	0,577 m
SOVRASTRUTTURA STRADALE	
STRATO DI USURA	3,000 m
CASSONETTO	3,000 m

SEZIONE N.: 2
 QT. PROGETTO: 437,112
 DIST.PROG.: 5,493
 DIST.PREC.: 5,493
 DIST.SUCC.: 0,881



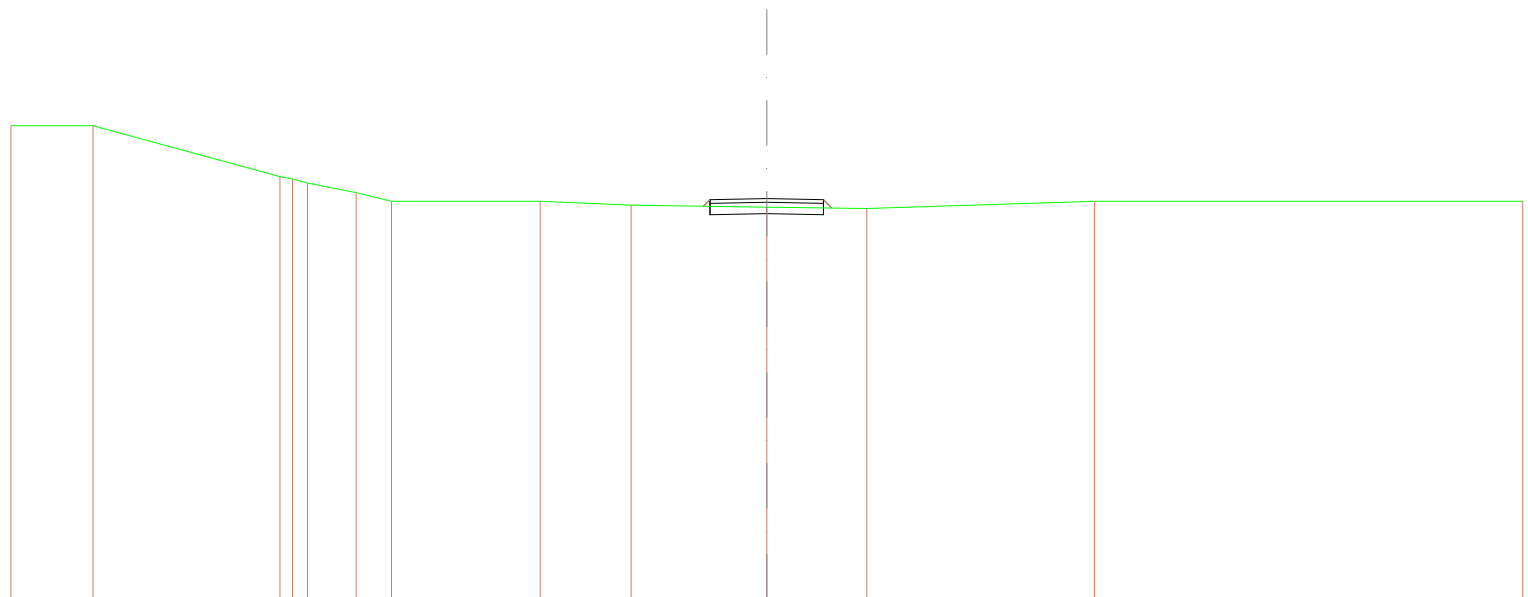
SCALA 1:200

QT.RIF. 426,441

QUOTE TERRENO	438,683 438,000	438,000	438,288	438,000	437,635	437,282	437,221	437,146	437,000	437,000	438,008	438,878	438,886	437,000	437,000
DIST.PARZIALI TERRENO	0,682	1,784	1,980	1,101	1,499	0,795	0,565	1,041	4,708	2,680	3,528	3,332	4,289	12,408	
QUOTE PROGETTO												438,881 438,882 438,882 437,082	438,712	438,882 438,882 437,082 438,886	
DIST.PARZIALI PROGETTO												1,800	1,500		
QUOTE FINITO												438,881 437,082	437,112	437,082 438,886	
DIST. PARZIALI FINITO												1,800	1,500		

SCAVI E BONIFICHE	
STERRO	0,560 m ²
RILEVATI	
RILEVATO	0,040 m ²
TERRENO VEGETALE	0,559 m
SOVRASTRUTTURA STRADALE	
STRATO DI USURA	3,000 m
CASSONETTO	3,000 m

SEZIONE N.: 3
 QT. PROGETTO: 437,074
 DIST.PROG.: 6,374
 DIST.PREC.: 0,881
 DIST.SUCC.: 0,881



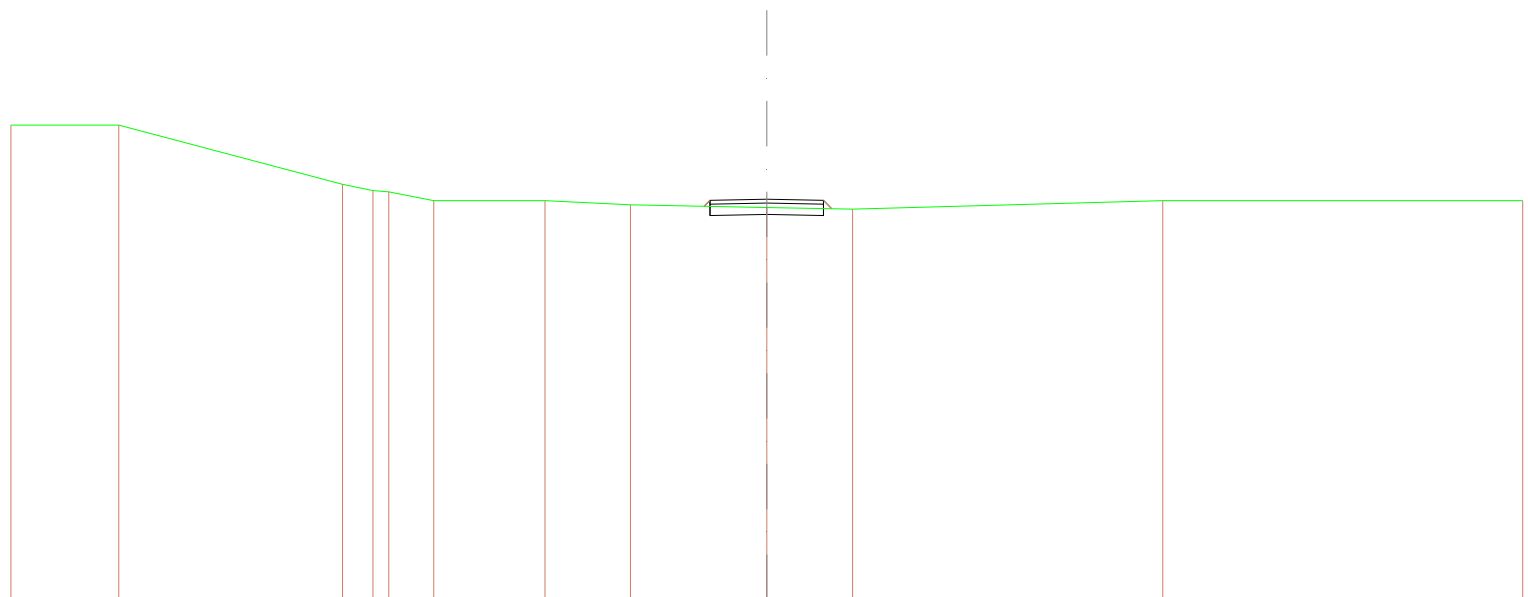
SCALA 1:200

QT.RIF. 426,422

QUOTE TERRENO	438,000	438,000	437,683	437,684	437,683	437,228	437,000	437,000	438,898	438,845	438,812	437,000	437,000
DIST.PARZIALI TERRENO	2,172	4,948	0,090	0,000	1,286	0,883	3,887	2,403	3,580	2,648	6,024	11,880	
QUOTE PROGETTO										438,870	438,874	438,844	438,824
DIST.PARZIALI PROGETTO										1,800	1,500		
QUOTE FINITO										437,074	437,074	437,044	436,824
DIST. PARZIALI FINITO										1,800	1,500		

SCAVI E BONIFICHE	
STERRO	0,585 m ²
RILEVATI	
RILEVATO	0,037 m ²
TERRENO VEGETALE	0,536 m
SOVRASTRUTTURA STRADALE	
STRATO DI USURA	3,000 m
CASSONETTO	3,000 m

SEZIONE N.: 4
 QT. PROGETTO: 437,036
 DIST.PROG.: 7,256
 DIST.PREC.: 0,881
 DIST.SUCC.: 17,744



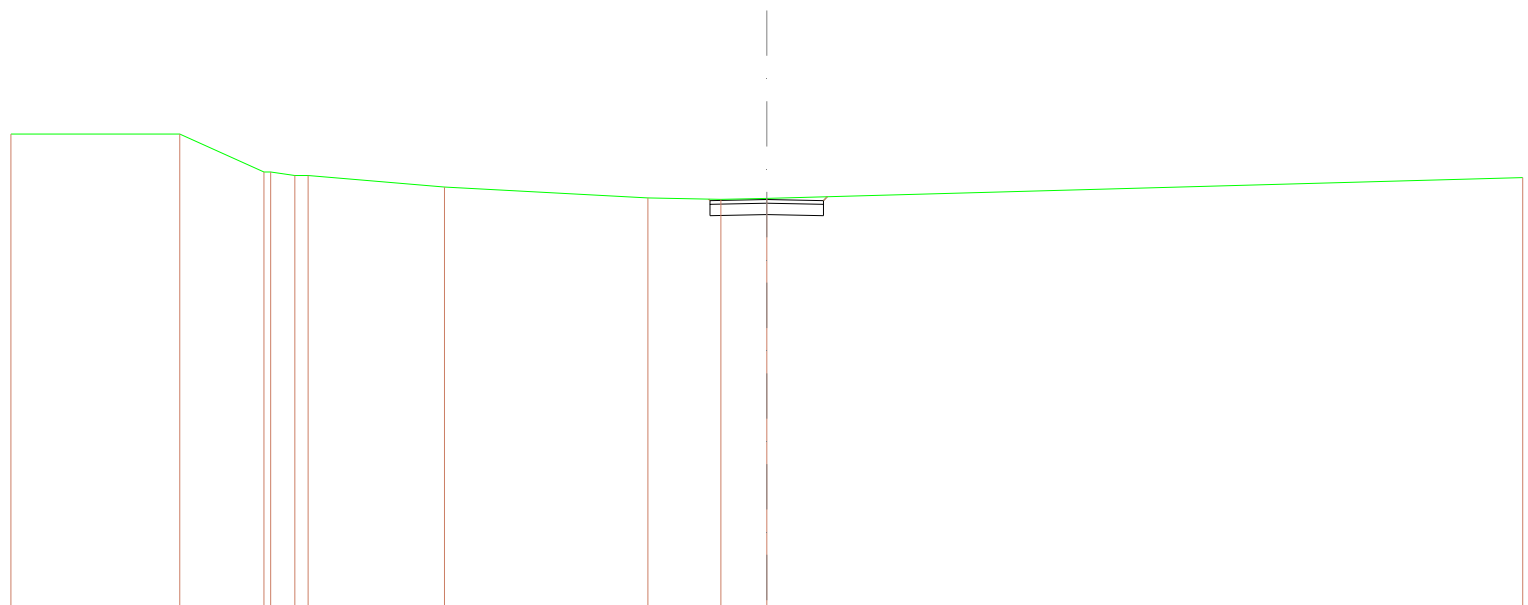
SCALA 1:200

QT.RIF. 426,403

QUOTE TERRENO	438,000	438,000		437,433	437,287	437,234	437,000	437,000	438,890	438,816	438,774	437,000	437,000
DIST.PARZIALI TERRENO	2,854	5,922	0,884	0,149	1,188	2,945	2,280	3,606	2,273	8,203	9,524		
QUOTE PROGETTO										438,036	438,036	437,036	437,036
DIST.PARZIALI PROGETTO										1,500	1,500		
QUOTE FINITO										437,036	437,036	437,036	437,036
DIST. PARZIALI FINITO										1,500	1,500		

SCAVI E BONIFICHE	
STERRO	1,344 m ²
RILEVATI	
TERRENO VEGETALE	0,198 m
SOVRASTRUTTURA STRADALE	
STRATO DI USURA	3,000 m
CASSONETTO	3,000 m

SEZIONE N.: 5
 QT. PROGETTO: 436,271
 DIST.PROG.: 25,000
 DIST.PREC.: 17,744
 DIST.SUCC.: 4,603



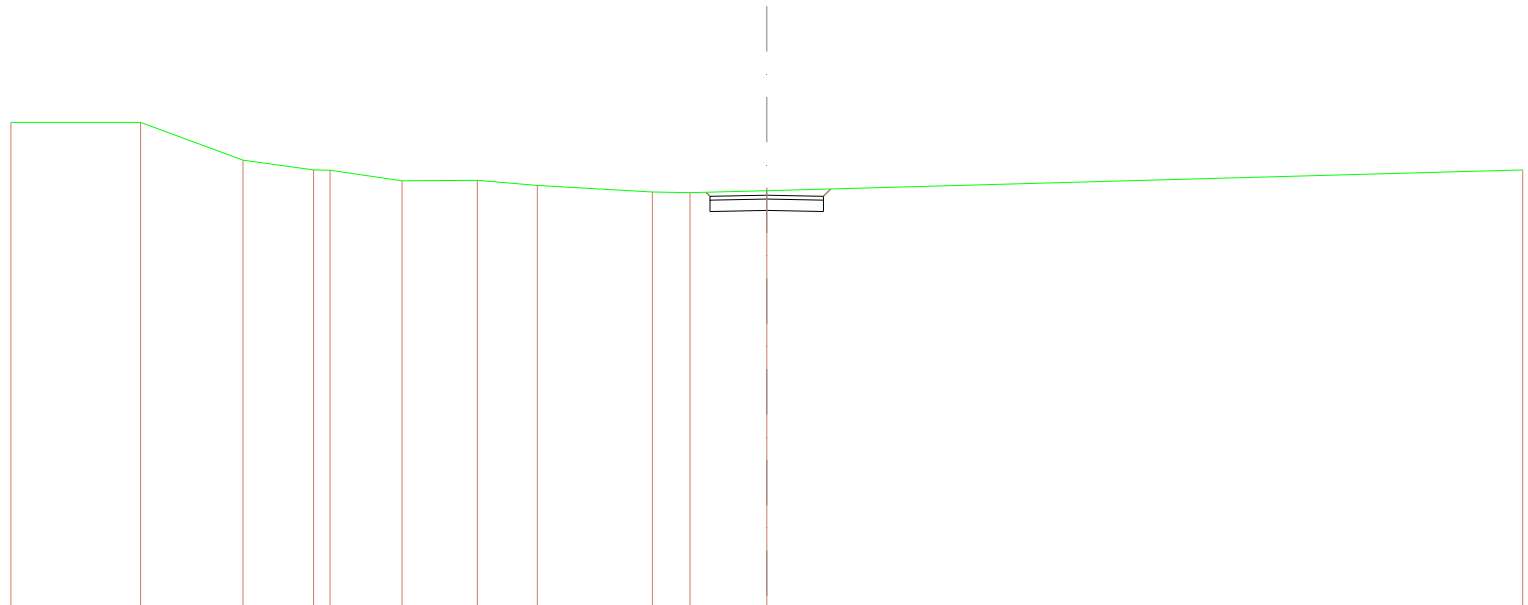
SCALA 1:200

QT.RIF. 425,221

QUOTE TERRENO	436,000	436,000	437,000	437,000	438,004	438,008	438,801	438,310	436,272	436,300	436,851				
DIST.PARZIALI TERRENO	4,470	2,228	0,841	0,800	3,808	5,388	1,890	1,214	20,000						
QUOTE PROGETTO									436,278	436,241	436,241	436,671	436,641	436,241	436,344
DIST.PARZIALI PROGETTO									1,600	1,500					
QUOTE FINITO									436,278	436,241	436,271	436,241	436,241	436,344	
DIST. PARZIALI FINITO									1,600	1,500					

SCAVI E BONIFICHE	
STERRO	1,633 m ²
RILEVATI	
TERRENO VEGETALE	0,432 m
SOVRASTRUTTURA STRADALE	
STRATO DI USURA	3,000 m
CASSONETTO	3,000 m

SEZIONE N.: 6
 QT. PROGETTO: 436,073
 DIST.PROG.: 29,603
 DIST.PREC.: 4,603
 DIST.SUCC.: 20,397



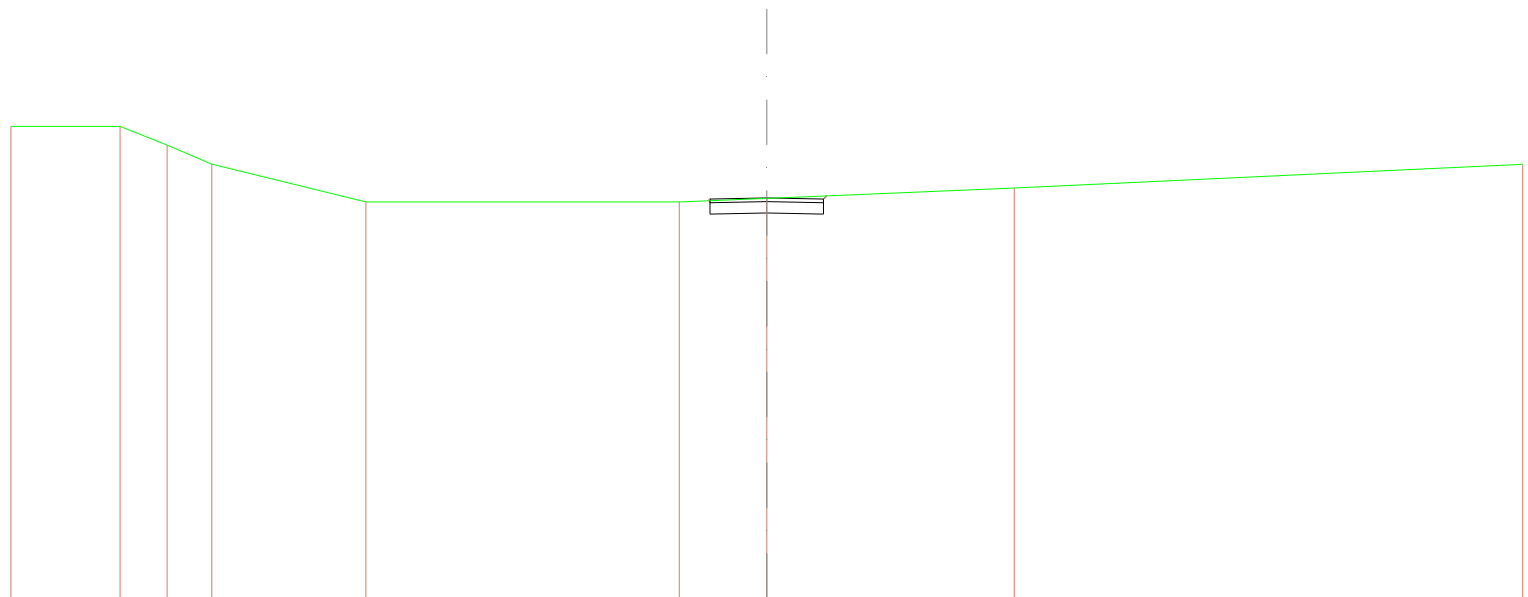
SCALA 1:200

QT.RIF. 425,121

QUOTE TERRENO	436,000	436,000	437,000	436,741	436,733	436,654	436,467	436,330	436,160	436,140	436,118	436,744
DIST.PARZIALI TERRENO	3,433	2,711	1,668	0,495	1,905	1,982	1,587	3,045	0,995	2,090	20,000	
QUOTE PROGETTO										436,151	436,673	436,643
DIST.PARZIALI PROGETTO										1,500	1,500	
QUOTE FINITO										436,151	436,673	436,643
DIST. PARZIALI FINITO										1,500	1,500	

SCAVI E BONIFICHE	
STERRO	1,210 m ²
RILEVATI	
RILEVATO	0,001 m ²
TERRENO VEGETALE	0,184 m
SOVRASTRUTTURA STRADALE	
STRATO DI USURA	3,000 m
CASSONETTO	3,000 m

SEZIONE N.: 7
 QT. PROGETTO: 436,108
 DIST.PROG.: 50,000
 DIST.PREC.: 20,397
 DIST.SUCC.: 5,367



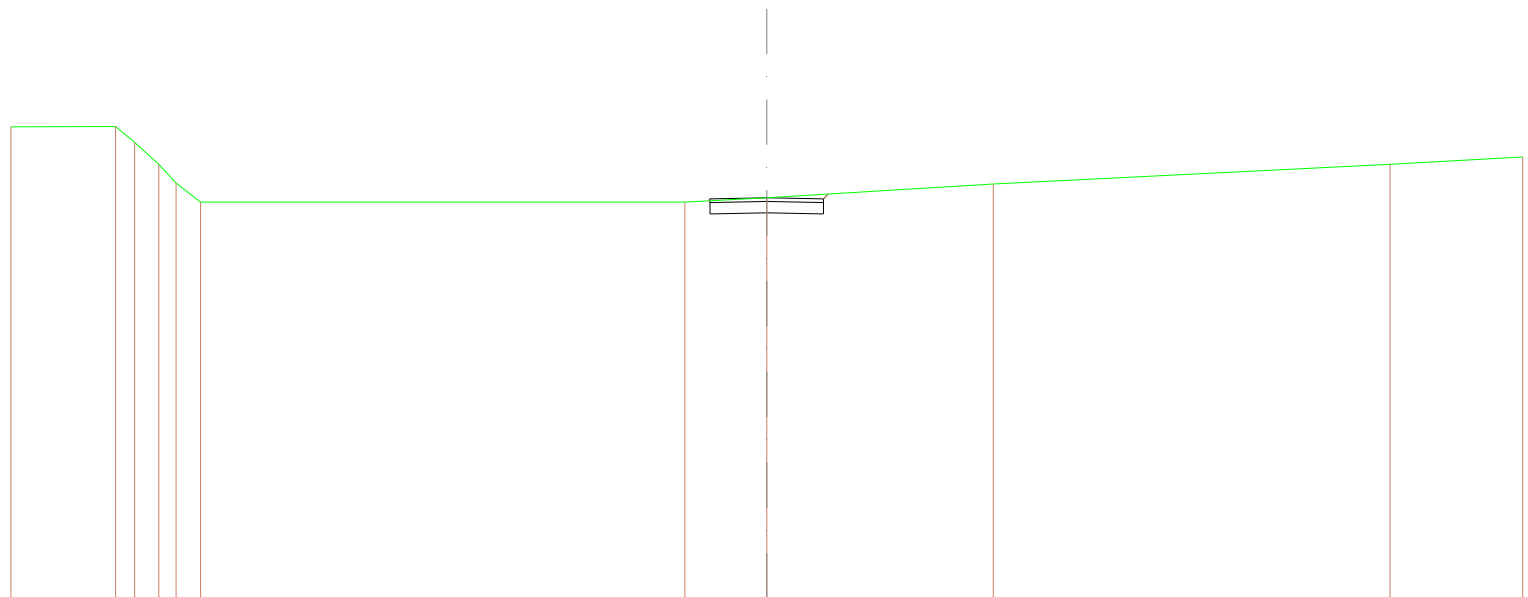
SCALA 1:200

QT.RIF. 425,439

QUOTE TERRENO	436,000	436,000	437,508	437,000	436,000	436,000	436,000	436,095	436,371	436,698
DIST.PARZIALI TERRENO	2,890	1,246	1,179	4,078	8,292	2,315	6,548	13,462		
QUOTE PROGETTO										
DIST.PARZIALI PROGETTO							1,500	1,500		
QUOTE FINITO										
DIST. PARZIALI FINITO							1,500	1,500		

SCAVI E BONIFICHE	
STERRO	1,261 m ²
RILEVATI	
RILEVATO	0,001 m ²
TERRENO VEGETALE	0,259 m
SOVRASTRUTTURA STRADALE	
STRATO DI USURA	3,000 m
CASSONETTO	3,000 m

SEZIONE N.: 8
 QT. PROGETTO: 436,117
 DIST.PROG.: 55,367
 DIST.PREC.: 5,367
 DIST.SUCC.: 19,633



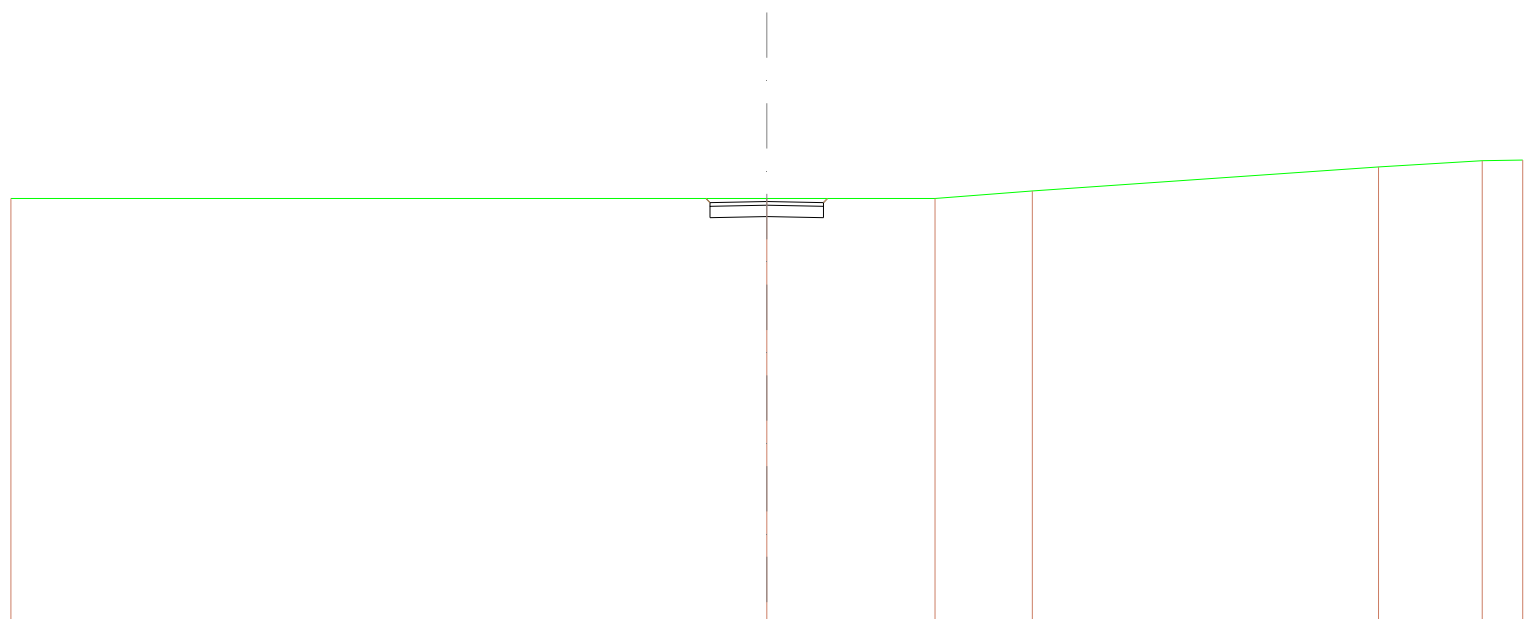
SCALA 1:200

QT.RIF. 425,444

QUOTE TERRENO	437,982	438,000	437,881	437,700	438,804	438,000	438,000	438,117	438,482	437,000	437,184
DIST.PARZIALI TERRENO	2,773	0,006	0,008	0,408	0,408	12,813	2,168	5,993	10,496	3,511	
QUOTE PROGETTO											
DIST.PARZIALI PROGETTO											
QUOTE FINITO											
DIST. PARZIALI FINITO											

SCAVI E BONIFICHE	
STERRO	1,491 m ²
RILEVATI	
TERRENO VEGETALE	0,305 m
SOVRASTRUTTURA STRADALE	
STRATO DI USURA	3,000 m
CASSONETTO	3,000 m

SEZIONE N.: 9
 QT. PROGETTO: 436,922
 DIST.PROG.: 75,000
 DIST.PREC.: 19,633
 DIST.SUCC.: 5,334



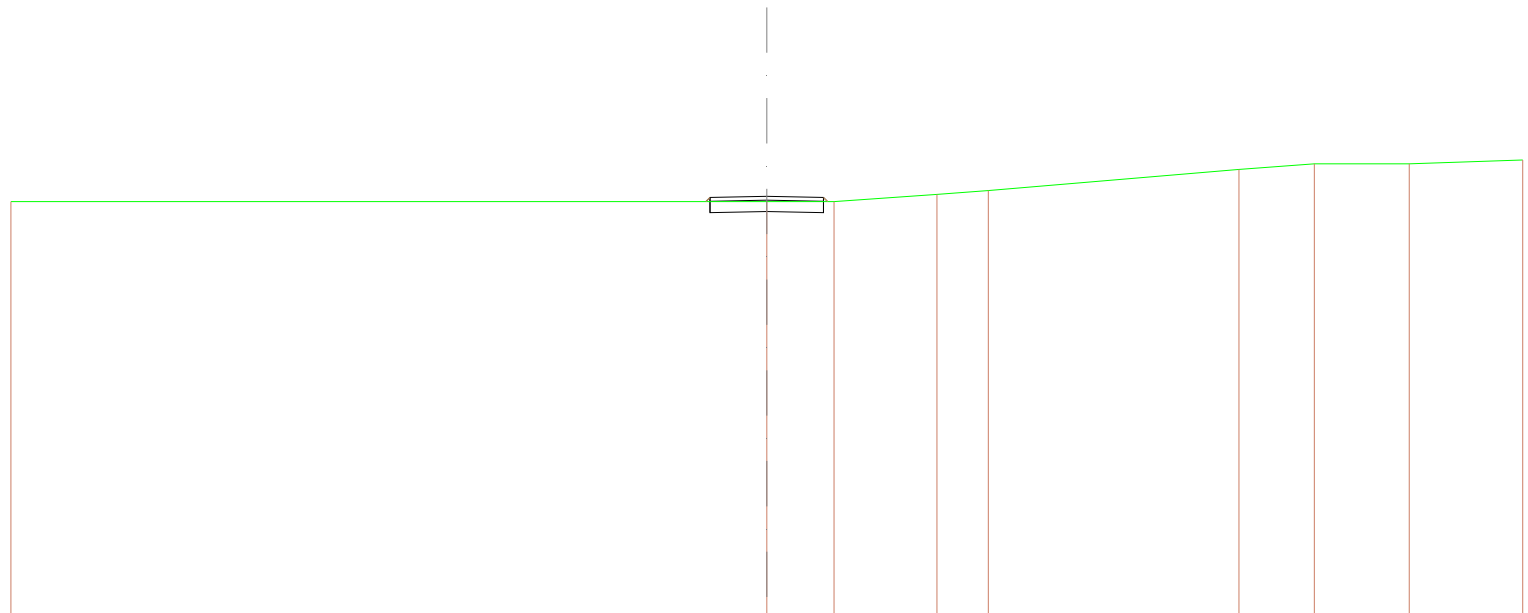
SCALA 1:200

QT.RIF. 425,554

QUOTE TERRENO	437,000	437,000	437,000	437,202	437,837	438,000	438,016
DIST.PARZIALI TERRENO	20,000	4,464	2,673	9,168	2,745	1,071	
QUOTE PROGETTO							
DIST.PARZIALI PROGETTO		1,800	1,500				
QUOTE FINITO							
DIST. PARZIALI FINITO		1,800	1,500				

SCAVI E BONIFICHE	
STERRO	0,823 m ²
RILEVATI	
RILEVATO	0,012 m ²
TERRENO VEGETALE	0,313 m
SOVRASTRUTTURA STRADALE	
STRATO DI USURA	3,000 m
CASSONETTO	3,000 m

SEZIONE N.: 10
 QT. PROGETTO: 437,141
 DIST.PROG.: 80,334
 DIST.PREC.: 5,334
 DIST.SUCC.: 5,026



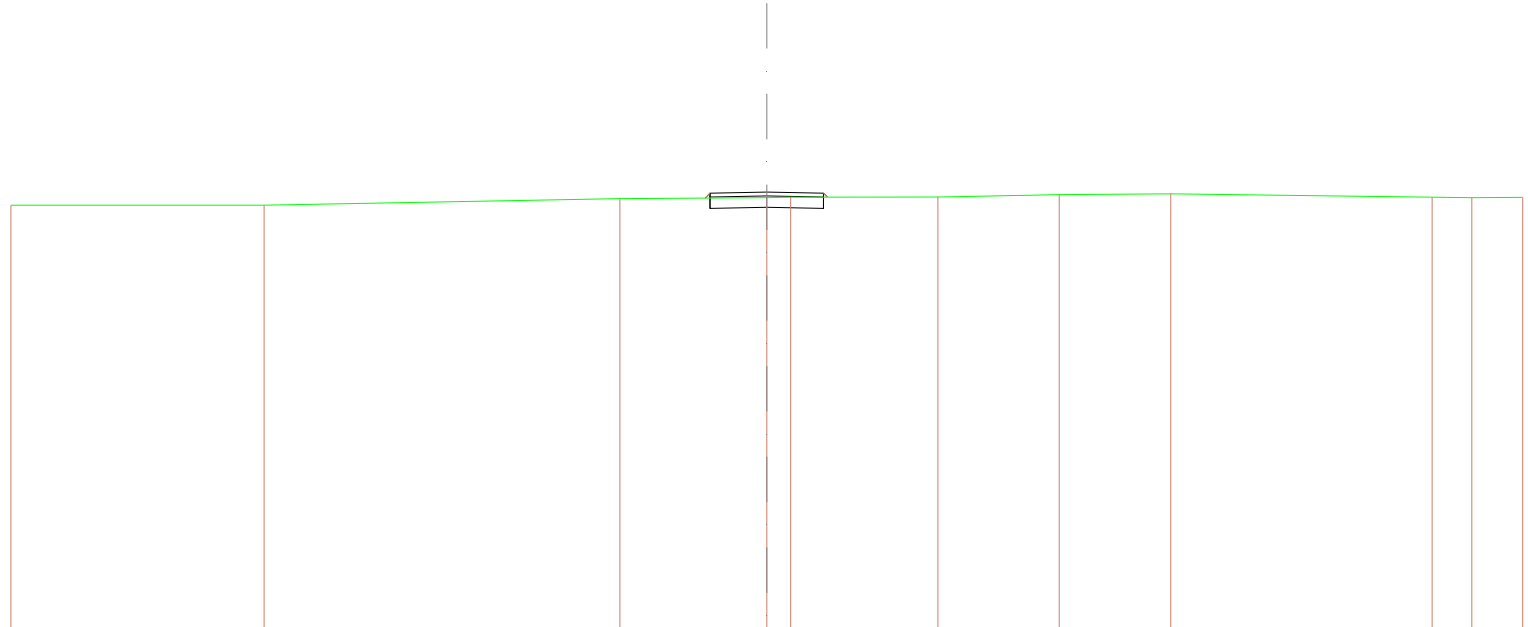
SCALA 1:200

QT.RIF. 426,008

QUOTE TERRENO	437,000	437,000	437,000	437,103	437,208	437,554	438,000	438,000	438,105
DIST.PARZIALI TERRENO	20,000	1,780	2,723	1,360	6,633	1,995	2,511	2,989	
QUOTE PROGETTO									
DIST.PARZIALI PROGETTO		1,500	1,500						
QUOTE FINITO									
DIST. PARZIALI FINITO		1,500	1,500						

SCAVI E BONIFICHE	
STERRO	0,814 m ²
RILEVATI	
RILEVATO	0,013 m ²
TERRENO VEGETALE	0,324 m
SOVRASTRUTTURA STRADALE	
STRATO DI USURA	3,000 m
CASSONETTO	3,000 m

SEZIONE N.: 11
 QT. PROGETTO: 437,347
 DIST.PROG.: 85,361
 DIST.PREC.: 5,026
 DIST.SUCC.: 5,026



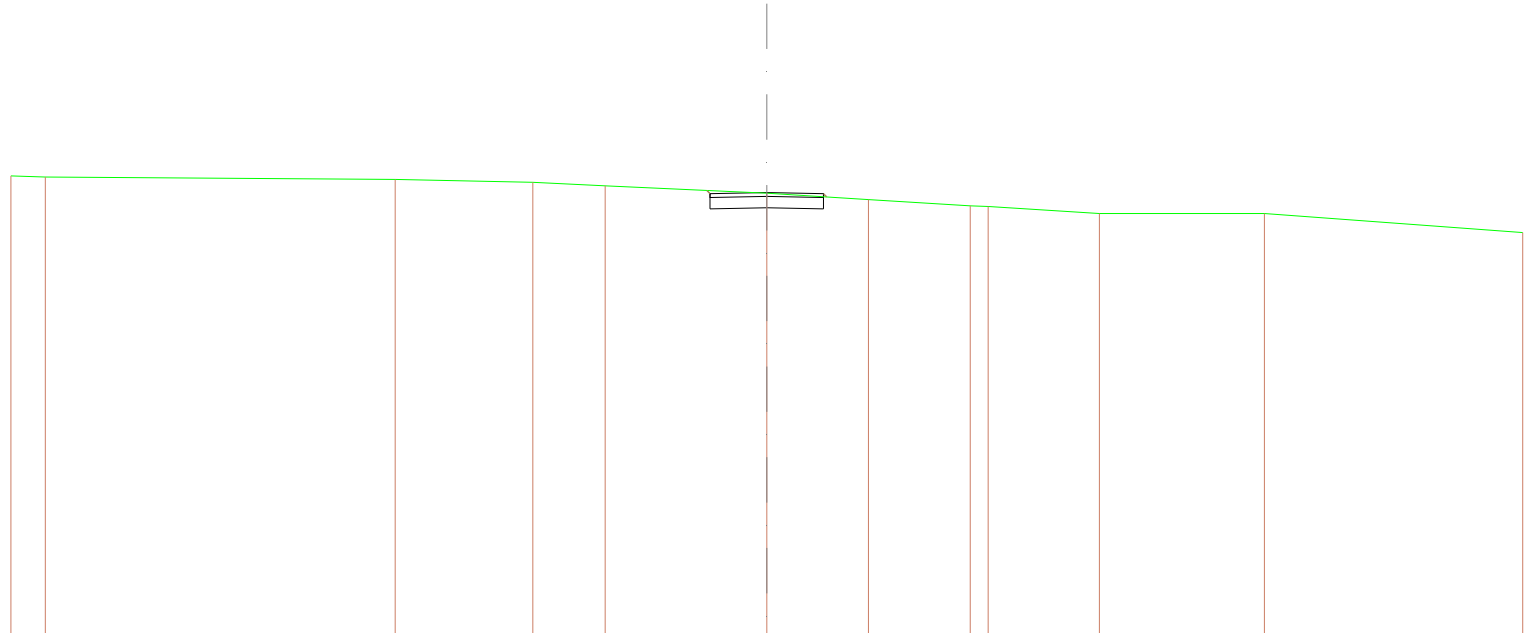
SCALA 1:200

QT.RIF. 425,732

QUOTE TERRENO	437,000	437,000	437,176	437,189	437,216	437,217	437,282	437,303	437,213	437,201	437,209
DIST.PARZIALI TERRENO	6,702	9,411	3,887	0,086	3,894	3,211	2,960	6,915	1,048	1,347	
QUOTE PROGETTO				437,189	437,217	437,317	438,947	438,917	437,217	437,317	437,216
DIST.PARZIALI PROGETTO				1,500	1,500						
QUOTE FINITO				437,189	437,317	437,347		437,317	437,317	437,216	
DIST. PARZIALI FINITO				1,500	1,500						

SCAVI E BONIFICHE	
STERRO	1,182 m ²
RILEVATI	
RILEVATO	0,003 m ²
TERRENO VEGETALE	0,241 m
SOVRASTRUTTURA STRADALE	
STRATO DI USURA	3,000 m
CASSONETTO	3,000 m

SEZIONE N.: 12
 QT. PROGETTO: 437,553
 DIST.PROG.: 90,387
 DIST.PREC.: 5,026
 DIST.SUCC.: 9,613



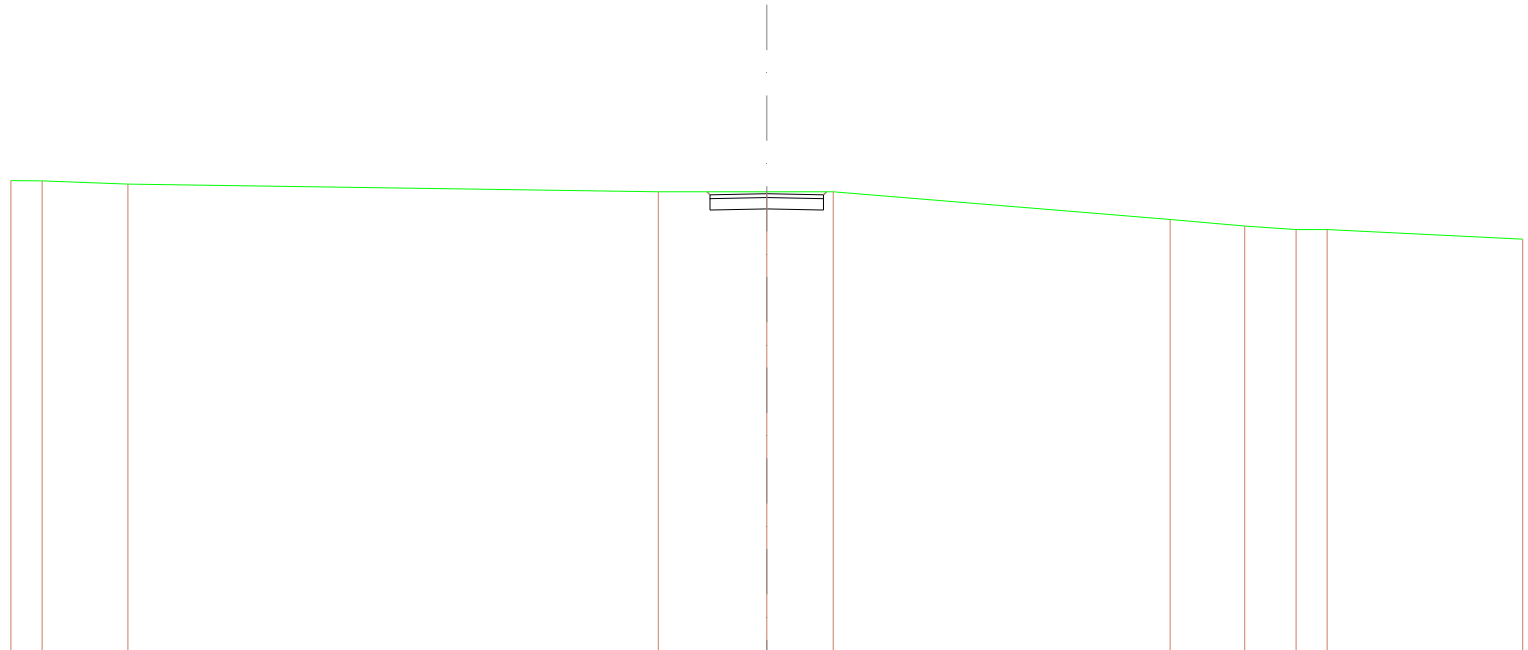
SCALA 1:200

QT.RIF. 425,845

QUOTE TERRENO	437,895	437,895	437,900	437,928	437,780	437,857	437,890	437,938	437,184	437,000	437,000	436,484
DIST.PARZIALI TERRENO	0,913	0,255	3,642	1,914	4,277	2,892	2,692	0,475	2,941	4,388	6,832	
QUOTE PROGETTO												
DIST.PARZIALI PROGETTO						1,500	1,500					
QUOTE FINITO												
DIST. PARZIALI FINITO						1,500	1,500					

SCAVI E BONIFICHE	
STERRO	1,409 m ²
RILEVATI	
TERRENO VEGETALE	0,232 m
SOVRASTRUTTURA STRADALE	
STRATO DI USURA	3,000 m
CASSONETTO	3,000 m

SEZIONE N.: 13
 QT. PROGETTO: 437,947
 DIST.PROG.: 100,000
 DIST.PREC.: 9,613
 DIST.SUCC.: 3,303



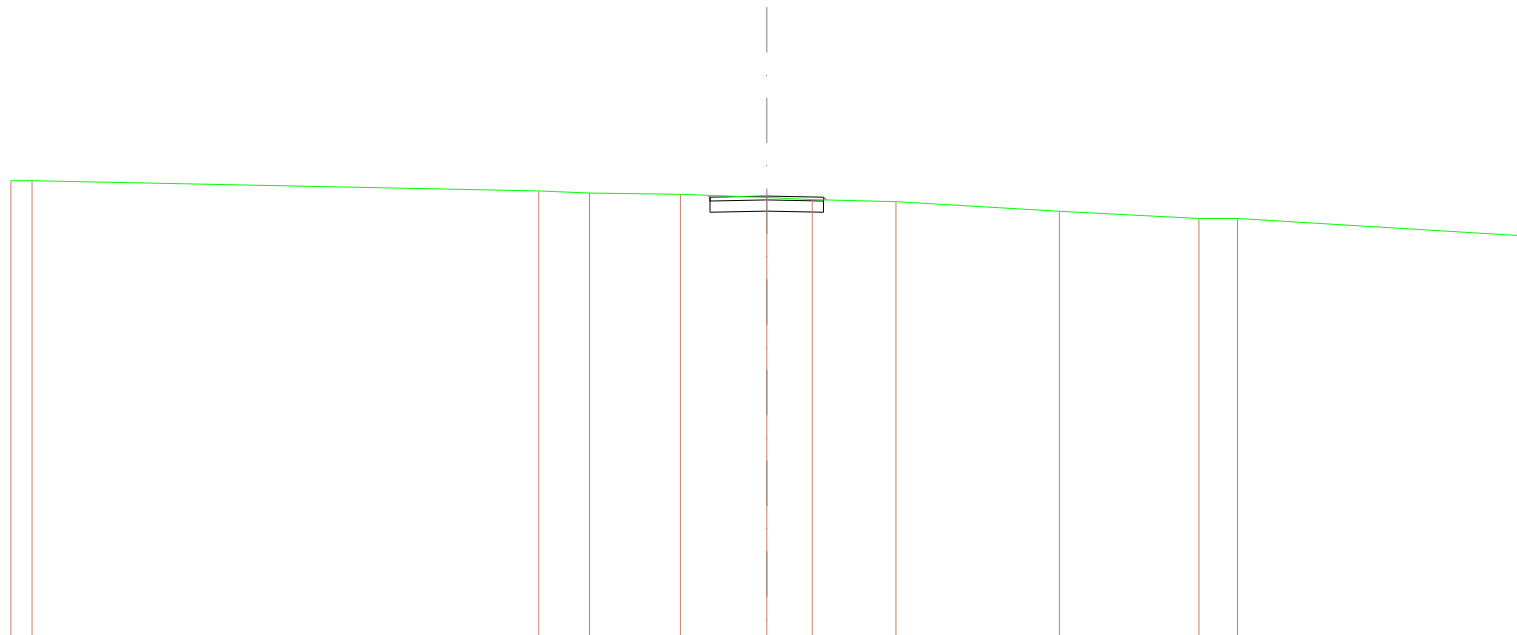
SCALA 1:200

QT.RIF. 425,818

QUOTE TERRENO	438,230 438,234	438,203	438,000	438,000	437,998	437,285	437,968	437,000	437,000	438,744
DIST.PARZIALI TERRENO	0,088	2,271	14,035	2,888	1,759	8,914	1,973	1,381	0,882	5,171
QUOTE PROGETTO				438,000 437,917	437,547	437,517 437,917				
DIST.PARZIALI PROGETTO				1,500	1,500					
QUOTE FINITO				438,000 437,917	437,947	437,917 437,986				
DIST. PARZIALI FINITO				1,500	1,500					

SCAVI E BONIFICHE	
STERRO	1,123 m ²
RILEVATI	
RILEVATO	0,002 m ²
TERRENO VEGETALE	0,168 m
SOVRASTRUTTURA STRADALE	
STRATO DI USURA	3,000 m
CASSONETTO	3,000 m

SEZIONE N.: 15
 QT. PROGETTO: 438,594
 DIST.PROG.: 125,000
 DIST.PREC.: 21,697
 DIST.SUCC.: 16,195



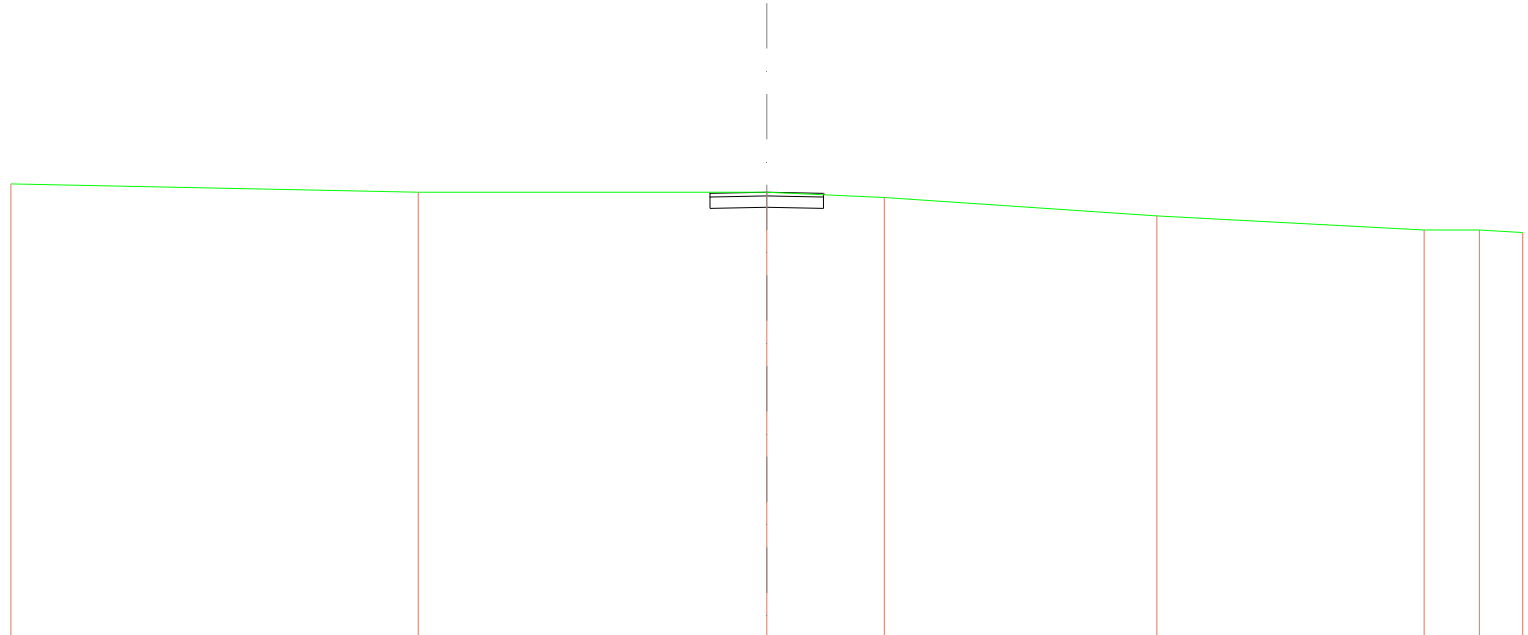
SCALA 1:200

QT.RIF. 426,871

QUOTE TERRENO	438,000 439,000	438,729	438,678	438,640	438,555	438,500	438,446	438,189	438,000	438,000	437,643
DIST.PARZIALI TERRENO	0,998	13,410	1,342	2,405	2,285	1,206	2,215	4,324	3,682	1,019	7,545
QUOTE PROGETTO											
DIST.PARZIALI PROGETTO											
QUOTE FINITO											
DIST. PARZIALI FINITO											

SCAVI E BONIFICHE	
STERRO	1,195 m ²
RILEVATI	
RILEVATO	0,001 m ²
TERRENO VEGETALE	0,098 m
SOVRASTRUTTURA STRADALE	
STRATO DI USURA	3,000 m
CASSONETTO	3,000 m

SEZIONE N.: 16
 QT. PROGETTO: 439,000
 DIST.PROG.: 141,195
 DIST.PREC.: 16,195
 DIST.SUCC.: 8,805



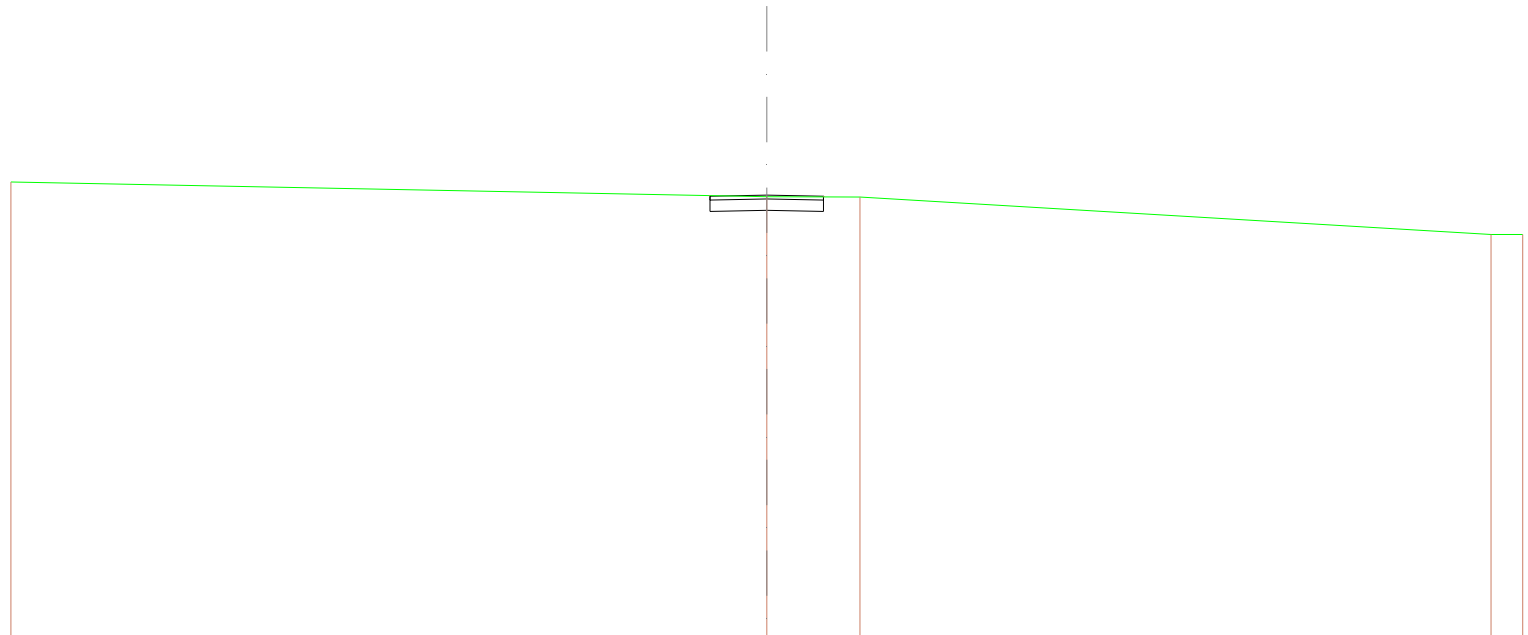
SCALA 1:200

QT.RIF. 427,175

QUOTE TERRENO	439,218	439,000	439,000	439,699	439,374	439,000	439,000	437,892
DIST.PARZIALI TERRENO	10,778	9,222	3,109	7,210	7,072	1,485	1,144	
QUOTE PROGETTO								
DIST.PARZIALI PROGETTO			1,500	1,500				
QUOTE FINITO								
DIST. PARZIALI FINITO			1,500	1,500				

SCAVI E BONIFICHE	
STERRO	1,140 m ²
RILEVATI	
RILEVATO	0,000 m ²
TERRENO VEGETALE	0,051 m
SOVRASTRUTTURA STRADALE	
STRATO DI USURA	3,000 m
CASSONETTO	3,000 m

SEZIONE N.: 17
 QT. PROGETTO: 439,043
 DIST.PROG.: 150,000
 DIST.PREC.: 8,805
 DIST.SUCC.: 25,000



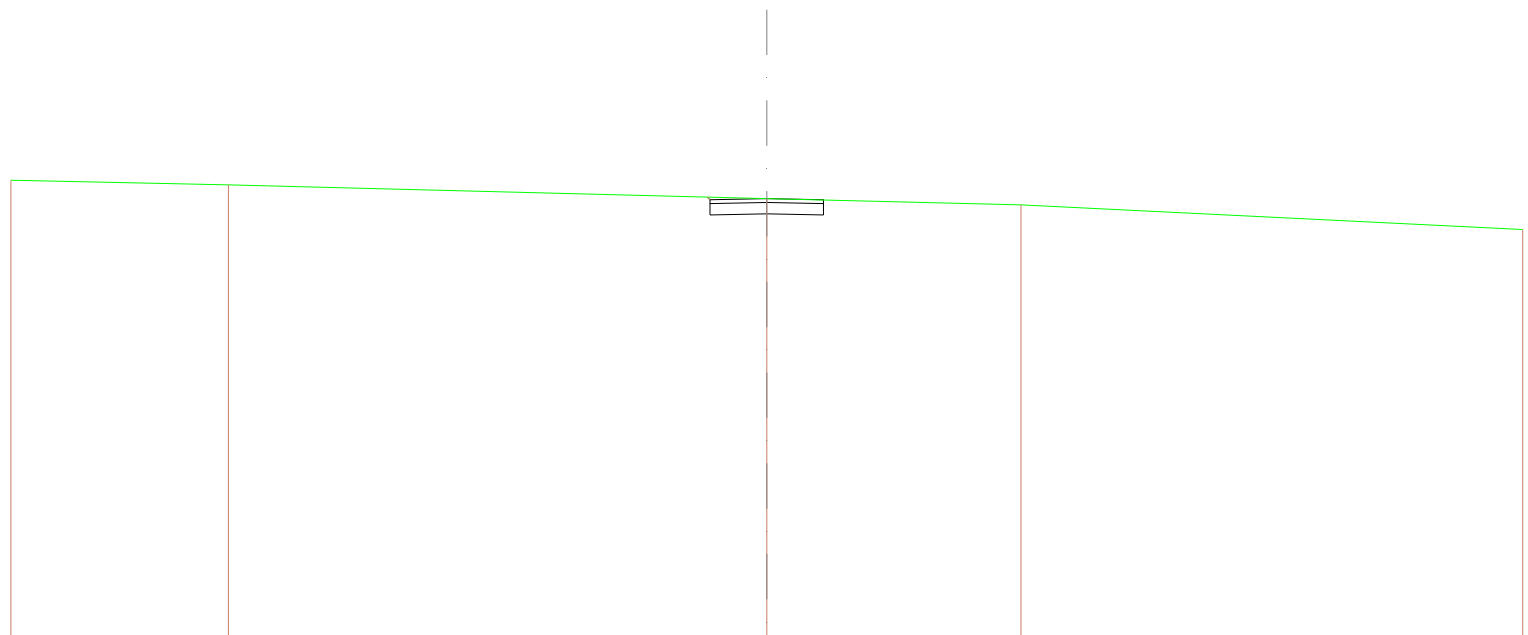
SCALA 1:200

QT.RIF. 427,296

QUOTE TERRENO	439,001	439,002	439,002	439,000	439,000
DIST.PARZIALI TERRENO	20,000	2,485	16,887	0,000	0,000
QUOTE PROGETTO		439,031 439,013 439,013 439,013 439,043	439,013 439,013 439,013 439,006		
DIST.PARZIALI PROGETTO		1,500	1,500		
QUOTE FINITO		439,031 439,013 439,013	439,043 439,013 439,006		
DIST. PARZIALI FINITO		1,500	1,500		

SCAVI E BONIFICHE	
STERRO	1,251 m ²
RILEVATI	
TERRENO VEGETALE	0,109 m
SOVRASTRUTTURA STRADALE	
STRATO DI USURA	3,000 m
CASSONETTO	3,000 m

SEZIONE N.: 18
 QT. PROGETTO: 439,164
 DIST.PROG.: 175,000
 DIST.PREC.: 25,000
 DIST.SUCC.: 25,000



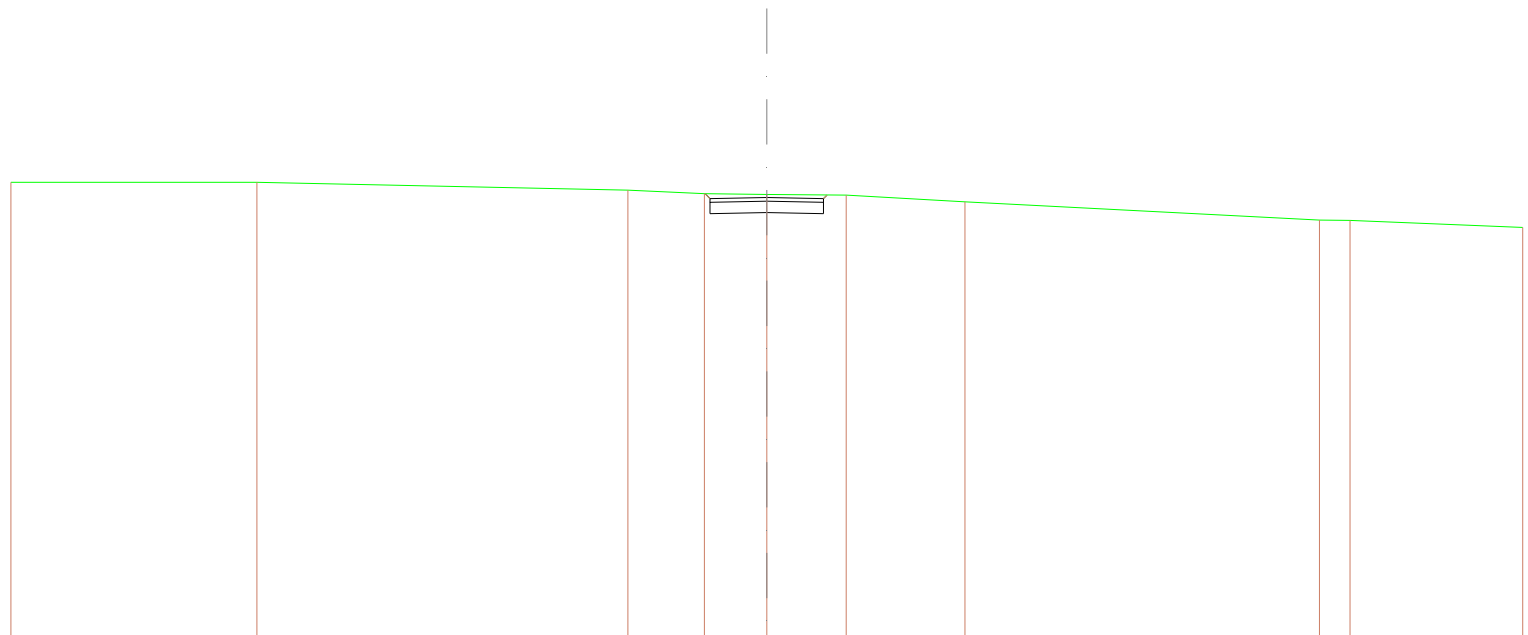
SCALA 1:200

QT.RIF. 427,299

QUOTE TERRENO	439,861	439,832	439,165	439,000	439,546
DIST.PARZIALI TERRENO	5,767	14,243	6,727	19,273	
QUOTE PROGETTO			439,205 439,154 439,134	439,704 439,734 439,134 439,126	
DIST.PARZIALI PROGETTO			1,500	1,500	
QUOTE FINITO			439,205 439,154 439,164	439,134 439,134 439,126	
DIST. PARZIALI FINITO			1,500	1,500	

SCAVI E BONIFICHE	
STERRO	1,497 m ²
RILEVATI	
TERRENO VEGETALE	0,317 m
SOVRASTRUTTURA STRADALE	
STRATO DI USURA	3,000 m
CASSONETTO	3,000 m

SEZIONE N.: 19
 QT. PROGETTO: 439,600
 DIST.PROG.: 200,000
 DIST.PREC.: 25,000
 DIST.SUCC.: 25,000



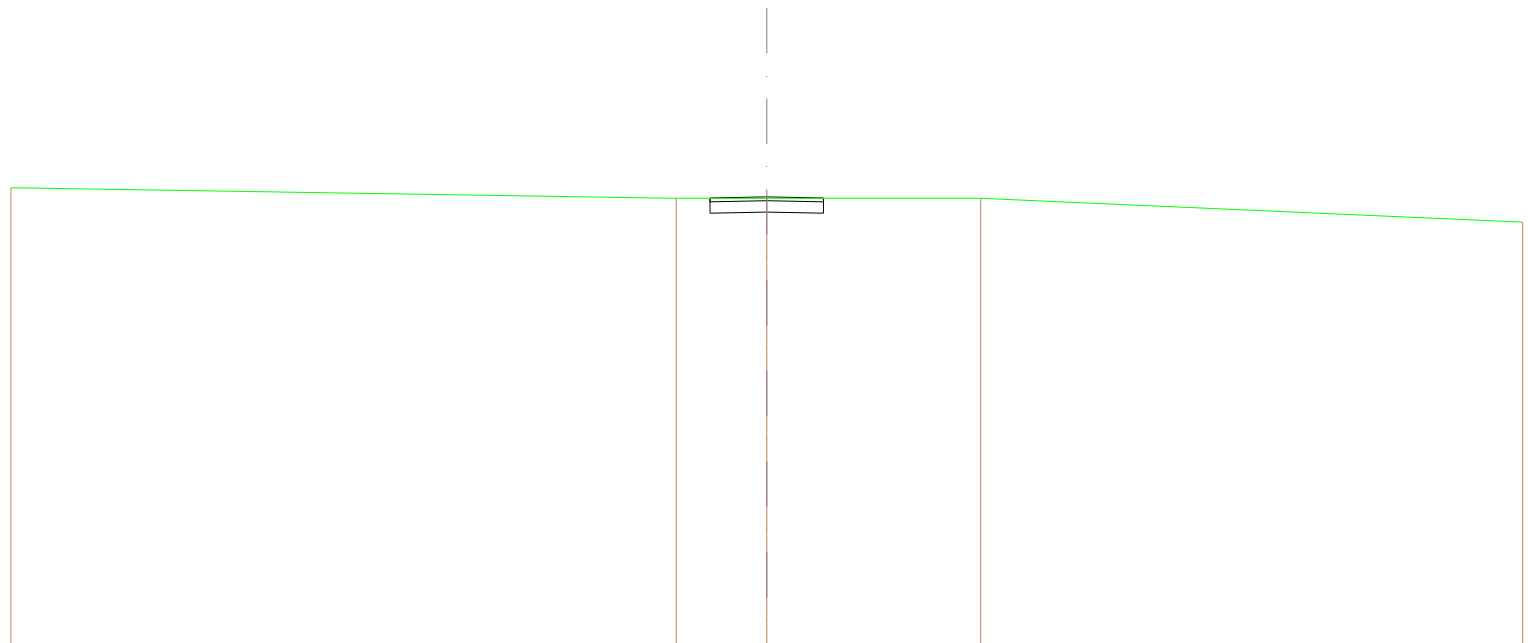
SCALA 1:200

QT.RIF. 427,702

QUOTE TERRENO	440,000	440,000	439,793	439,699	439,677	439,660	439,648	439,000	439,003	439,005
DIST.PARZIALI TERRENO		6,511	9,816	2,022	1,851	2,101	3,141	9,383	0,003	4,589
QUOTE PROGETTO										
DIST.PARZIALI PROGETTO					1,800	1,500				
QUOTE FINITO										
DIST. PARZIALI FINITO					1,800	1,500				

SCAVI E BONIFICHE	
STERRO	1,140 m ²
RILEVATI	
TERRENO VEGETALE	0,014 m
SOVRASTRUTTURA STRADALE	
STRATO DI USURA	3,000 m
CASSONETTO	3,000 m

SEZIONE N.: 20
 QT. PROGETTO: 440,035
 DIST.PROG.: 225,000
 DIST.PREC.: 25,000
 DIST.SUCC.: 25,000




SCALA 1:200

QT.RIF. 428,124

QUOTE TERRENO	440,278	440,000	440,000	440,000	440,000	439,399
DIST.PARZIALI TERRENO		17,808	2,397	5,681		14,339
QUOTE PROGETTO			440,000 439,035 440,005 440,005	439,035 439,035 440,005 440,000		
DIST.PARZIALI PROGETTO			1,500	1,500		
QUOTE FINITO			440,000 440,005 440,005	440,035 440,005 440,000		
DIST. PARZIALI FINITO			1,500	1,500		

SCAVI E BONIFICHE	
STERRO	1,162 m ²
RILEVATI	
TERRENO VEGETALE	0,033 m
SOVRASTRUTTURA STRADALE	
STRATO DI USURA	3,000 m
CASSONETTO	3,000 m

SEZIONE N.: 21
 QT. PROGETTO: 440,471
 DIST.PROG.: 250,000
 DIST.PREC.: 25,000
 DIST.SUCC.: 25,000



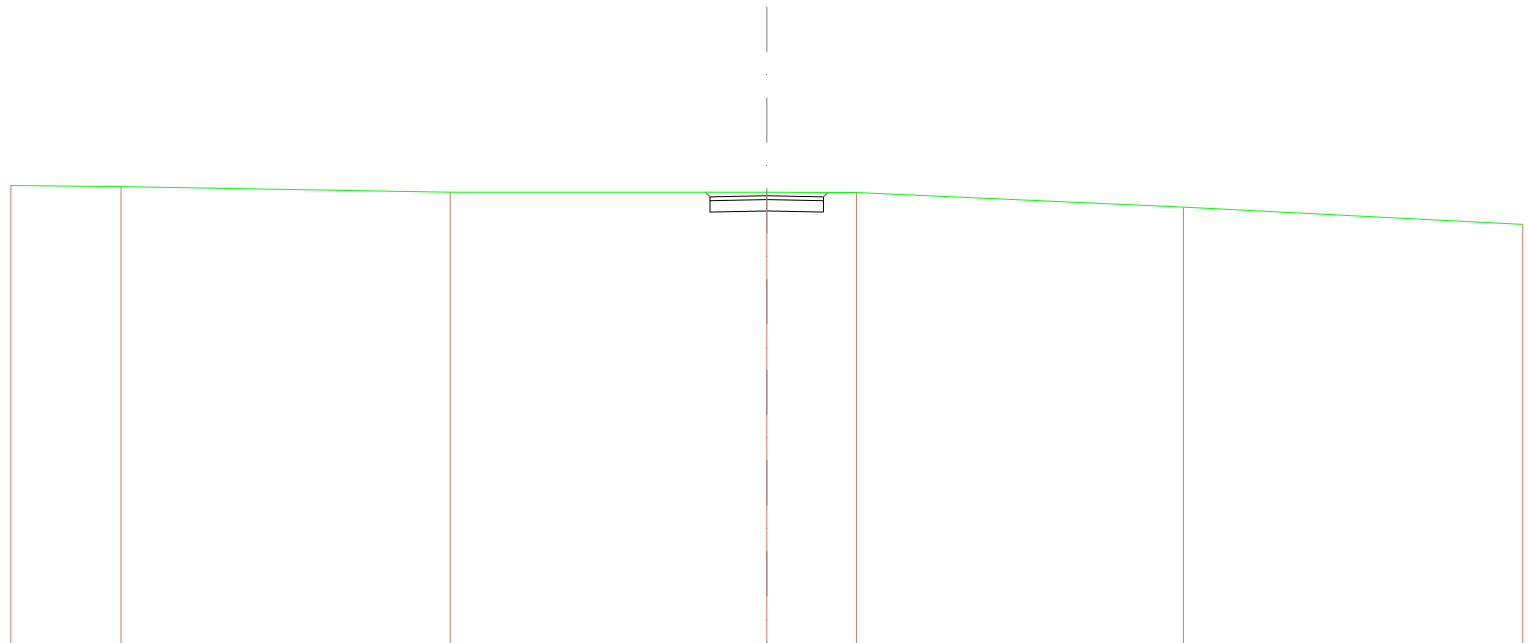
SCALA 1:200

QT.RIF. 428,517

QUOTE TERRENO	440,730	440,533	440,506	440,442	440,428	440,217	440,000	440,000	439,703
DIST.PARZIALI TERRENO	10,487	1,857	7,848	2,038	3,858	6,754	1,182	6,188	
QUOTE PROGETTO				440,455 440,041 440,441 440,441	440,071	440,041 440,341 440,441 440,432			
DIST.PARZIALI PROGETTO				1,500	1,500				
QUOTE FINITO				440,455 440,441	440,471	440,441 440,432			
DIST. PARZIALI FINITO				1,500	1,500				

SCAVI E BONIFICHE	
STERRO	1,538 m ²
RILEVATI	
TERRENO VEGETALE	0,344 m
SOVRASTRUTTURA STRADALE	
STRATO DI USURA	3,000 m
CASSONETTO	3,000 m

SEZIONE N.: 22
 QT. PROGETTO: 440,906
 DIST.PROG.: 275,000
 DIST.PREC.: 25,000
 DIST.SUCC.: 7,052



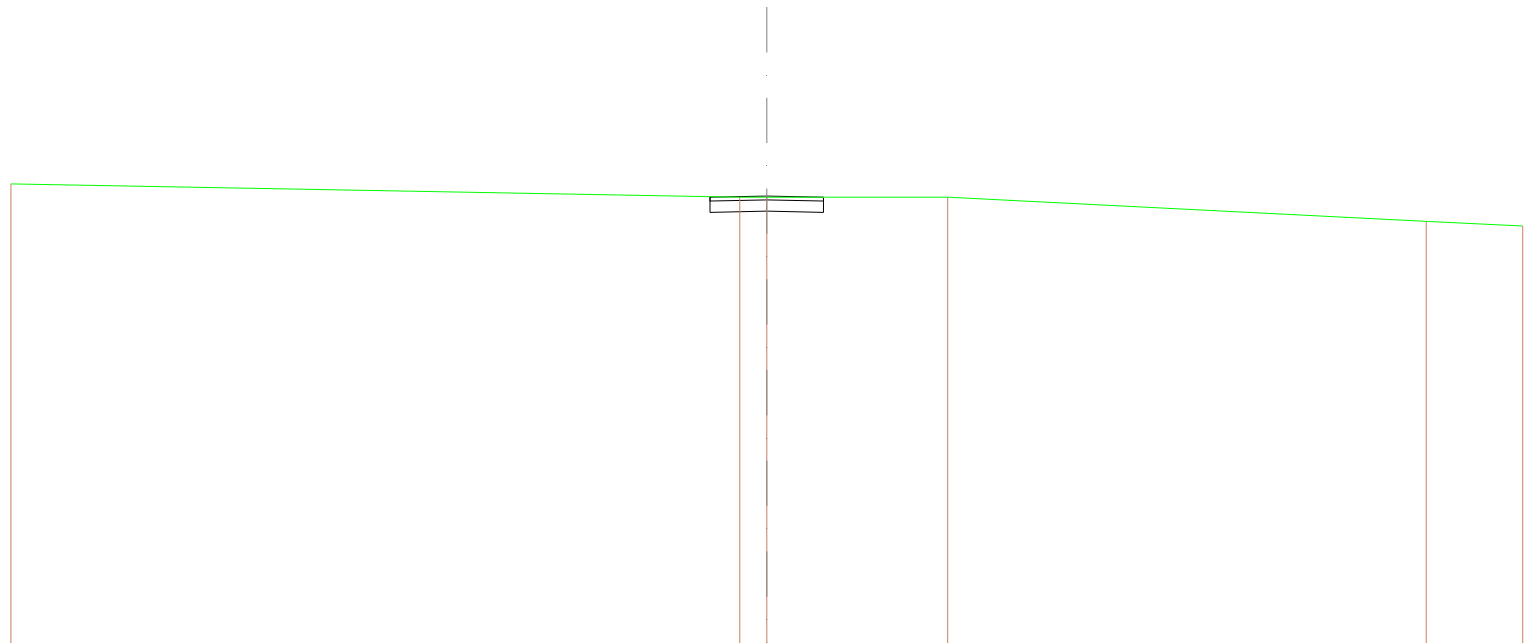
SCALA 1:200

QT.RIF. 428,964

QUOTE TERRENO	441,178	441,180	441,000	441,000	440,904	440,905	440,151
DIST.PARZIALI TERRENO	2,915	8,709	8,377	2,377	8,647	8,978	
QUOTE PROGETTO				441,000 440,978 440,978	440,906 440,978 440,986		
DIST.PARZIALI PROGETTO				1,500	1,500		
QUOTE FINITO				441,000 440,978	440,906 440,978 440,986		
DIST. PARZIALI FINITO				1,500	1,500		

SCAVI E BONIFICHE	
STERRO	1,164 m ²
RILEVATI	
TERRENO VEGETALE	0,023 m
SOVRASTRUTTURA STRADALE	
STRATO DI USURA	3,000 m
CASSONETTO	3,000 m

SEZIONE N.: 23
 QT. PROGETTO: 441,029
 DIST.PROG.: 282,052
 DIST.PREC.: 7,052
 DIST.SUCC.: 1,679




SCALA 1:200

QT.RIF. 429,095

QUOTE TERRENO	441,361			441,000	441,000		441,000		440,361	440,238
DIST.PARZIALI TERRENO		19,287		0,79	4,788		12,869		2,553	
QUOTE PROGETTO				441,015	440,999	440,999	440,929	440,999	440,999	441,000
DIST.PARZIALI PROGETTO				1,500	1,500					
QUOTE FINITO				441,015	440,999	441,029	440,999	441,000		
DIST. PARZIALI FINITO				1,500	1,500					

SCAVI E BONIFICHE	
STERRO	11,027 m ²
RILEVATI	
RILEVATO	0,000 m ²
TERRENO VEGETALE	0,845 m
SOVRASTRUTTURA STRADALE	
STRATO DI USURA	17,124 m
CASSONETTO	17,124 m

SEZIONE N.: 24
 QT. PROGETTO: 441,058
 DIST.PROG.: 283,731
 DIST.PREC.: 1,679
 DIST.SUCC.: 8,134



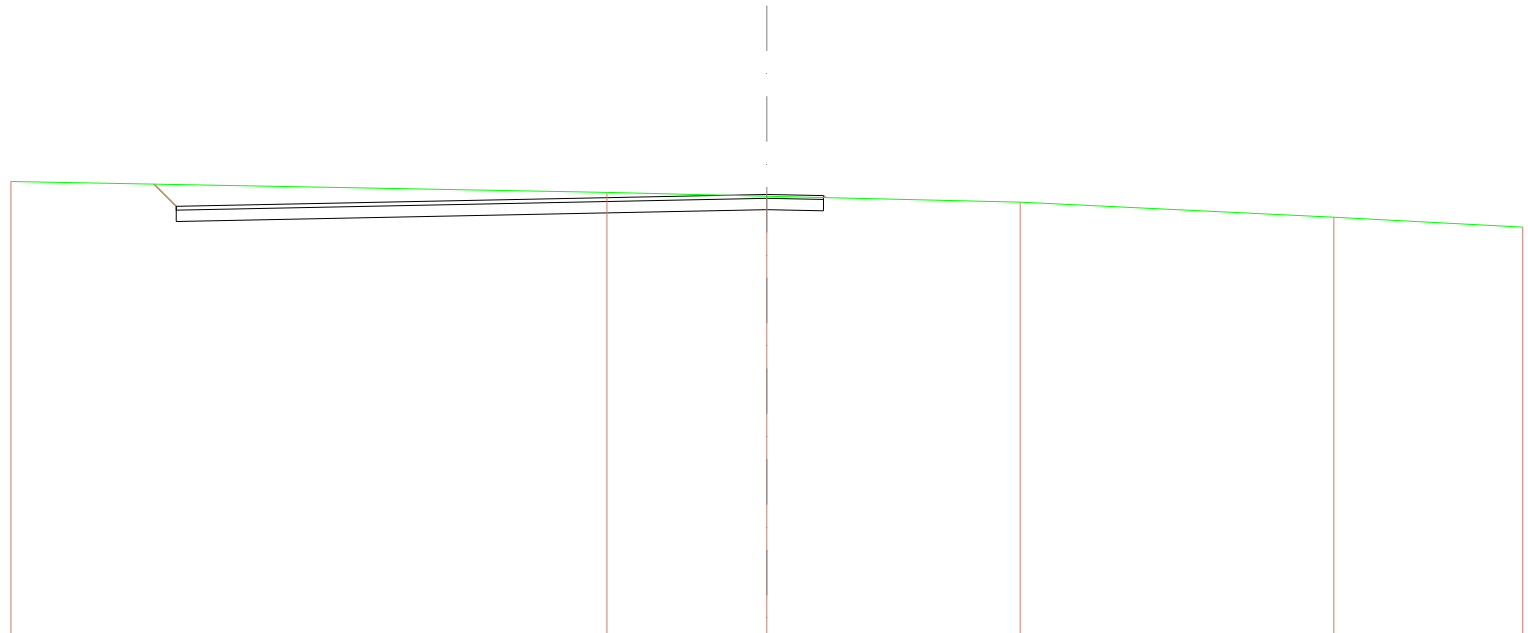
SCALA 1:200

QT.RIF. 429,424

QUOTE TERRENO	441,285		441,020	441,000	441,000	440,284
DIST.PARZIALI TERRENO		20,000	1,185	3,772	15,043	
QUOTE PROGETTO	441,215 440,345 440,645 440,745		440,028 440,028 441,028 441,000			
DIST.PARZIALI PROGETTO	0,870	15,824	1,500			
QUOTE FINITO	441,215 440,745		441,028 441,028 441,000			
DIST. PARZIALI FINITO	0,870	15,824	1,500			

SCAVI E BONIFICHE	
STERRO	11,273 m ²
RILEVATI	
RILEVATO	0,001 m ²
TERRENO VEGETALE	0,903 m
SOVRASTRUTTURA STRADALE	
STRATO DI USURA	17,124 m
CASSONETTO	17,124 m

SEZIONE N.: 25
 QT. PROGETTO: 441,200
 DIST.PROG.: 291,866
 DIST.PREC.: 8,134
 DIST.SUCC.: 8,134




SCALA 1:200

QT.RIF. 429,543

QUOTE TERRENO	441,546	441,268	441,167	441,000	440,600	440,540
DIST.PARZIALI TERRENO	15,773	4,227	6,706	6,298	4,996	
QUOTE PROGETTO	441,677 440,958 440,488 440,785	440,900	441,170 441,170 441,121			
DIST.PARZIALI PROGETTO	0,088	15,824	1,500			
QUOTE FINITO	441,677 440,958	441,200	441,170 441,121			
DIST. PARZIALI FINITO	0,088	15,824	1,500			

SCAVI E BONIFICHE	
STERRO	13,126 m ²
RILEVATI	
TERRENO VEGETALE	1,051 m
SOVRASTRUTTURA STRADALE	
STRATO DI USURA	17,124 m
CASSONETTO	17,124 m

SEZIONE N.: 26
 QT. PROGETTO: 441,200
 DIST.PROG.: 300,000
 DIST.PREC.: 8,134
 DIST.SUCC.: 8,793



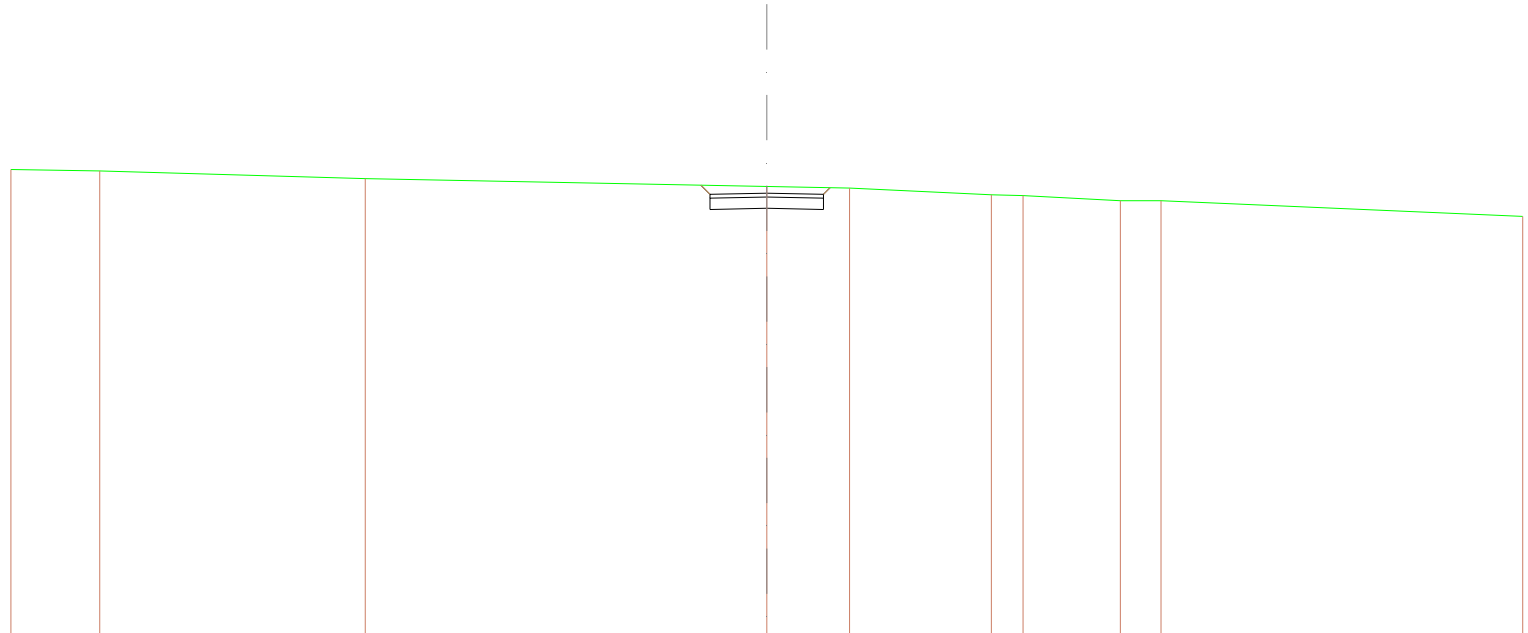
SCALA 1:200

QT.RIF. 429,370

QUOTE TERRENO		441,885		441,278		441,224		441,000		440,685
DIST.PARZIALI TERRENO			14,888		5,067		8,468		11,544	
QUOTE PROGETTO										
		441,809				440,800				
		440,488				440,770				
		440,586				441,170				
DIST.PARZIALI PROGETTO		0,722		15,824		1,500				
QUOTE FINITO										
		441,809				441,200				
		440,886				441,170				
DIST. PARZIALI FINITO		0,722		15,824		1,500				

SCAVI E BONIFICHE	
STERRO	1,825 m ²
RILEVATI	
TERRENO VEGETALE	0,592 m
SOVRASTRUTTURA STRADALE	
STRATO DI USURA	3,000 m
CASSONETTO	3,000 m

SEZIONE N.: 27
 QT. PROGETTO: 441,200
 DIST.PROG.: 308,793
 DIST.PREC.: 8,793



SCALA 1:200


QT.RIF. 429,507

QUOTE TERRENO	441,828	441,788	441,898	441,278	441,898	441,188	441,187	441,000	441,000	440,887
DIST.PARZIALI TERRENO	2,861	7,024	10,825	2,190	3,751	0,886	2,578	1,074	9,588	
QUOTE PROGETTO				441,452 440,770 441,170	440,800	440,770 441,170 441,346				
DIST.PARZIALI PROGETTO				1,800	1,500					
QUOTE FINITO				441,452 441,170	441,200	441,170 441,346				
DIST. PARZIALI FINITO				1,800	1,500					

Asse 2

SCAVI E BONIFICHE	
STERRO	0,025 m ²
RILEVATI	
RILEVATO	0,065 m ²
TERRENO VEGETALE	0,545 m
SOVRASTRUTTURA STRADALE	
STRATO DI USURA	0,208 m
CASSONETTO	0,208 m

SEZIONE N.: 1
 QT. PROGETTO: 438,101
 DIST.PROG.: 0,000
 DIST.SUCC.: 1,802



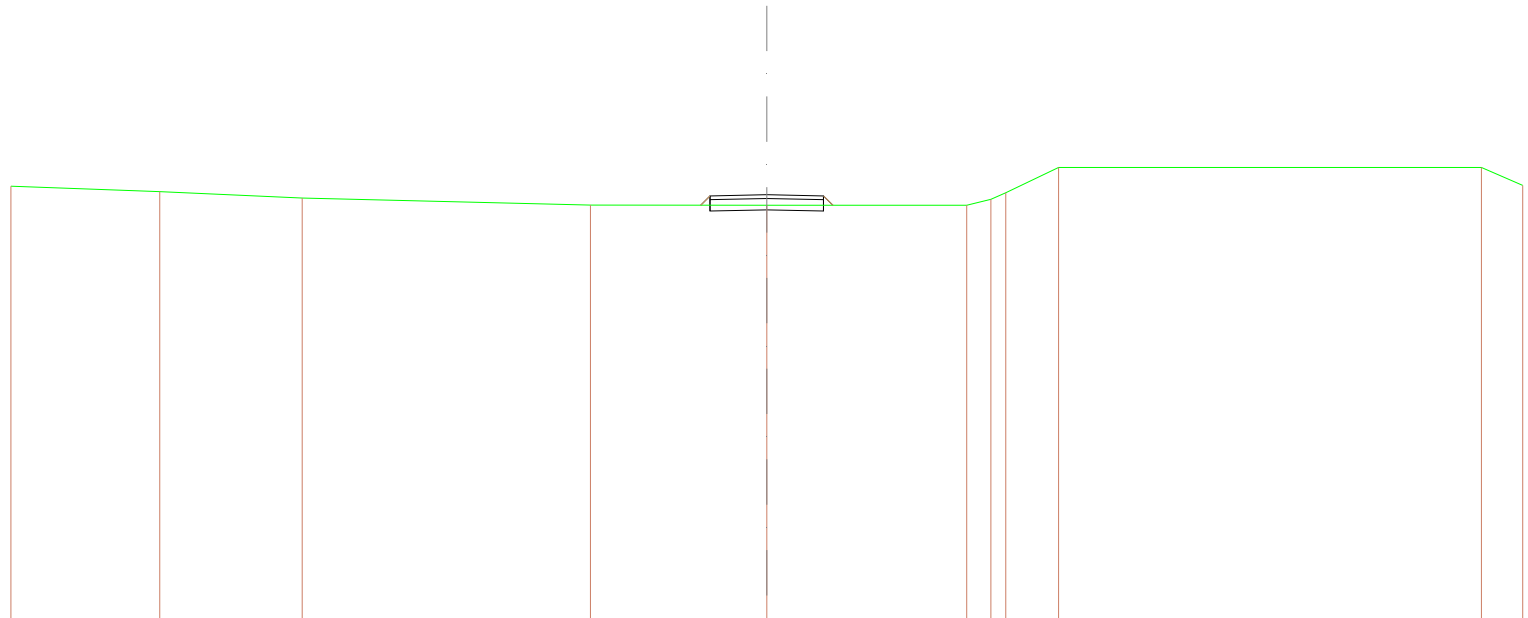
SCALA 1:200

QT.RIF. 426,846

QUOTE TERRENO	438,000	438,000	437,885	437,780	437,714	437,710	437,698	437,685	438,000	438,000	438,182	438,157	438,208	438,205	438,190	438,357	438,000	438,000	438,082	438,088
DIST.PARZIALI TERRENO	1,071	2,581	5,087	2,834	6,068	0,870	1,422	2,821	4,483	0,818	0,887	1,119	6,917	1,885	1,483	0,813				
QUOTE PROGETTO																				
DIST.PARZIALI PROGETTO																				
QUOTE FINITO																				
DIST. PARZIALI FINITO																				

SCAVI E BONIFICHE	
STERRO	0,408 m ²
RILEVATI	
RILEVATO	0,062 m ²
TERRENO VEGETALE	0,703 m
SOVRASTRUTTURA STRADALE	
STRATO DI USURA	3,000 m
CASSONETTO	3,000 m

SEZIONE N.: 3
 QT. PROGETTO: 437,280
 DIST.PROG.: 11,603
 DIST.PREC.: 9,801
 DIST.SUCC.: 13,397



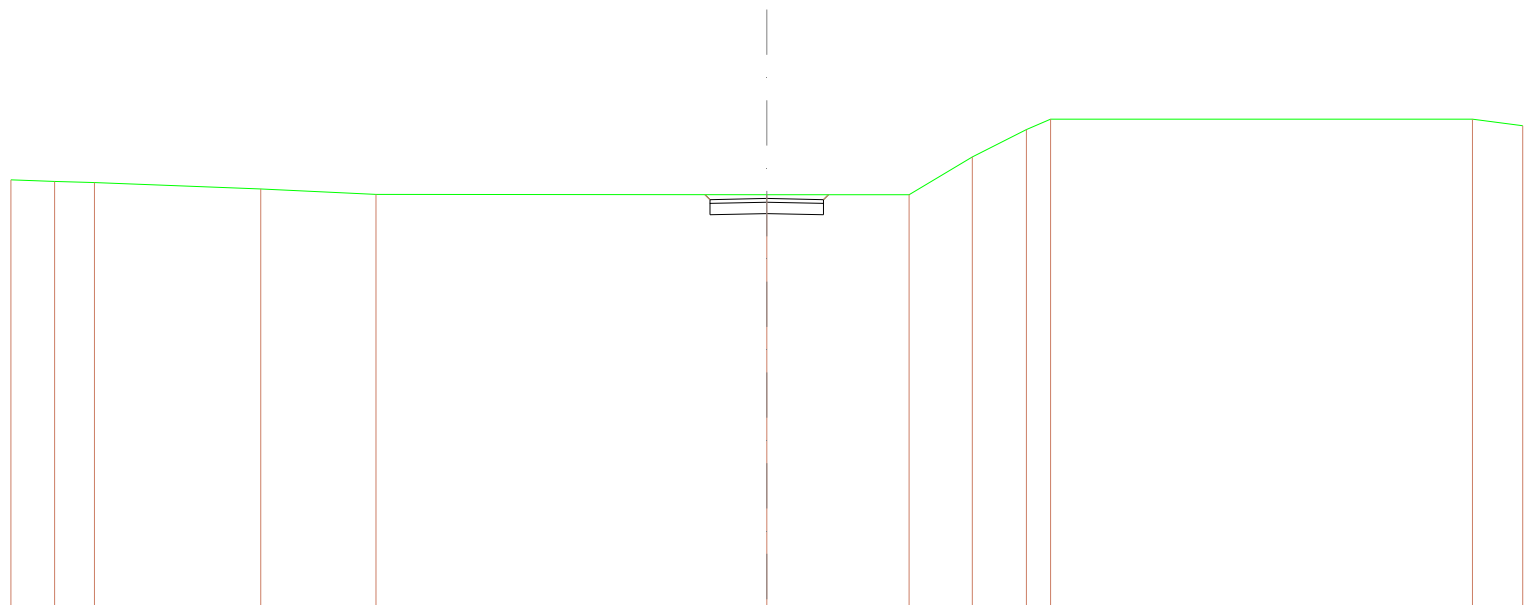
SCALA 1:200

QT.RIF. 426,025

QUOTE TERRENO	437,007	437,282	437,193	437,006	437,000	437,000	437,168	437,168	437,282	438,000	438,000	437,827
DIST.PARZIALI TERRENO	3,898	3,789	7,827	4,686	5,289	0,899	0,896	1,398	11,188	1,082		
QUOTE PROGETTO						437,000	437,280	438,080	437,150	437,280	437,000	
DIST.PARZIALI PROGETTO						1,500	1,500					
QUOTE FINITO						437,000	437,280	438,080	437,150	437,280	437,000	
DIST. PARZIALI FINITO						1,500	1,500					

SCAVI E BONIFICHE	
STERRO	1,563 m ²
RILEVATI	
TERRENO VEGETALE	0,370 m
SOVRASTRUTTURA STRADALE	
STRATO DI USURA	3,000 m
CASSONETTO	3,000 m

SEZIONE N.: 6
 QT. PROGETTO: 434,900
 DIST.PROG.: 50,000
 DIST.PREC.: 7,118
 DIST.SUCC.: 25,000



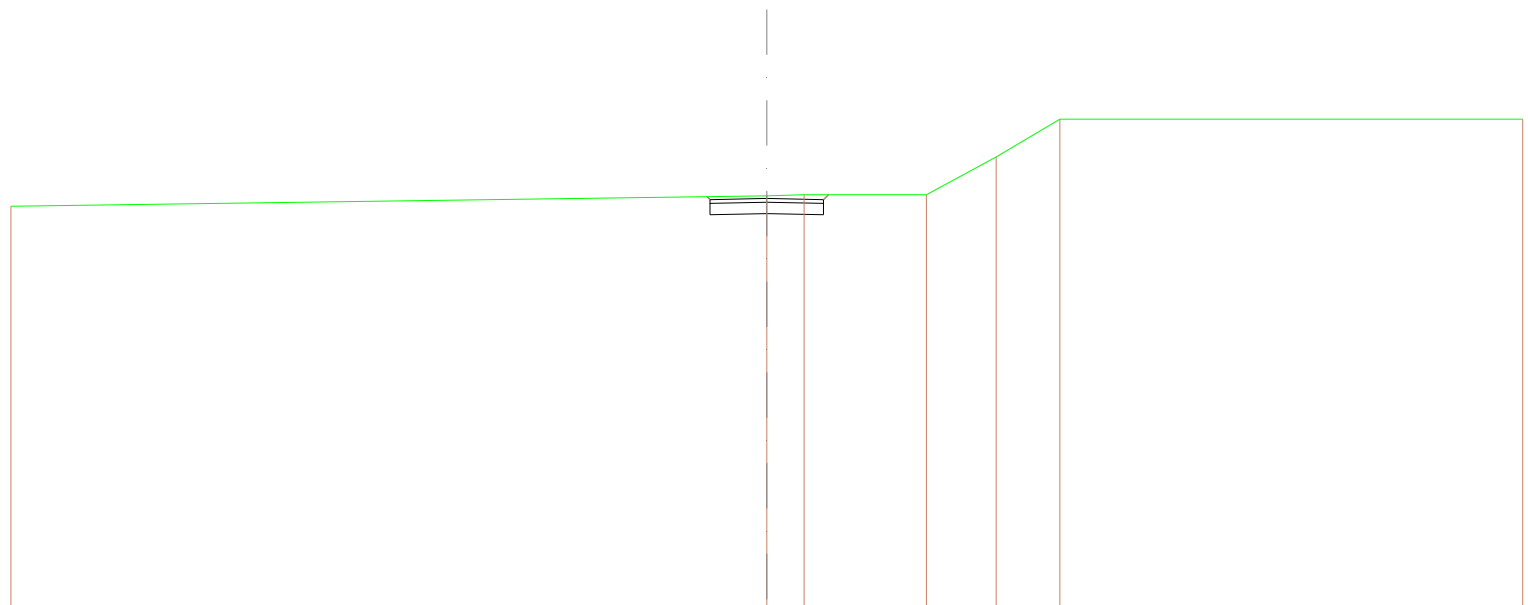
SCALA 1:200

QT.RIF. 424,035

QUOTE TERRENO	435,304	435,349	435,323	435,182	435,070	435,000	435,000	435,000	435,722	437,000	435,628
DIST.PARZIALI TERRENO	1,157	1,055	4,402	3,047	10,340	3,766	1,674	1,428	0,842	11,163	1,328
QUOTE PROGETTO						434,002	434,970	434,500	434,970	435,000	
DIST.PARZIALI PROGETTO						1,500	1,500				
QUOTE FINITO						435,002	434,970	434,900	434,970	435,000	
DIST. PARZIALI FINITO						1,500	1,500				

SCAVI E BONIFICHE	
STERRO	1,481 m ²
RILEVATI	
TERRENO VEGETALE	0,294 m
SOVRASTRUTTURA STRADALE	
STRATO DI USURA	3,000 m
CASSONETTO	3,000 m

SEZIONE N.: 7
QT. PROGETTO: 434,900
DIST.PROG.: 75,000
DIST.PREC.: 25,000
DIST.SUCC.: 25,000



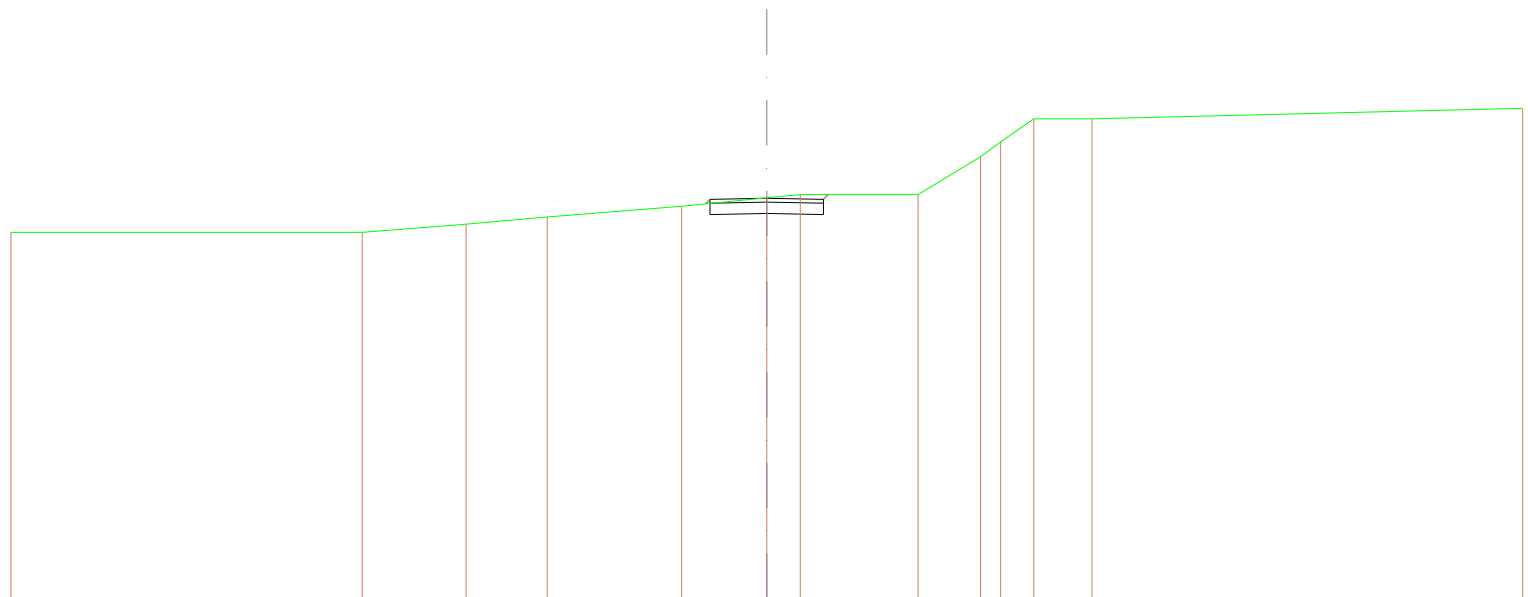
SCALA 1:200

QT.RIF. 424,035

QUOTE TERRENO	434,004	434,070	435,000	435,000	436,000	436,000	437,000	437,000
DIST.PARZIALI TERRENO	20,000	0,987	3,226	1,848	1,888	12,248		
QUOTE PROGETTO		434,948 434,970 434,970	434,900	434,970 434,970 435,000				
DIST.PARZIALI PROGETTO		1,500	1,500					
QUOTE FINITO		434,948 434,970 434,970	434,900	434,970 434,970 435,000				
DIST. PARZIALI FINITO		1,500	1,500					

SCAVI E BONIFICHE	
STERRO	1,273 m ²
RILEVATI	
RILEVATO	0,006 m ²
TERRENO VEGETALE	0,351 m
SOVRASTRUTTURA STRADALE	
STRATO DI USURA	3,002 m
CASSONETTO	3,002 m

SEZIONE N.: 9
 QT. PROGETTO: 434,900
 DIST.PROG.: 126,687
 DIST.PREC.: 26,687
 DIST.SUCC.: 1,894



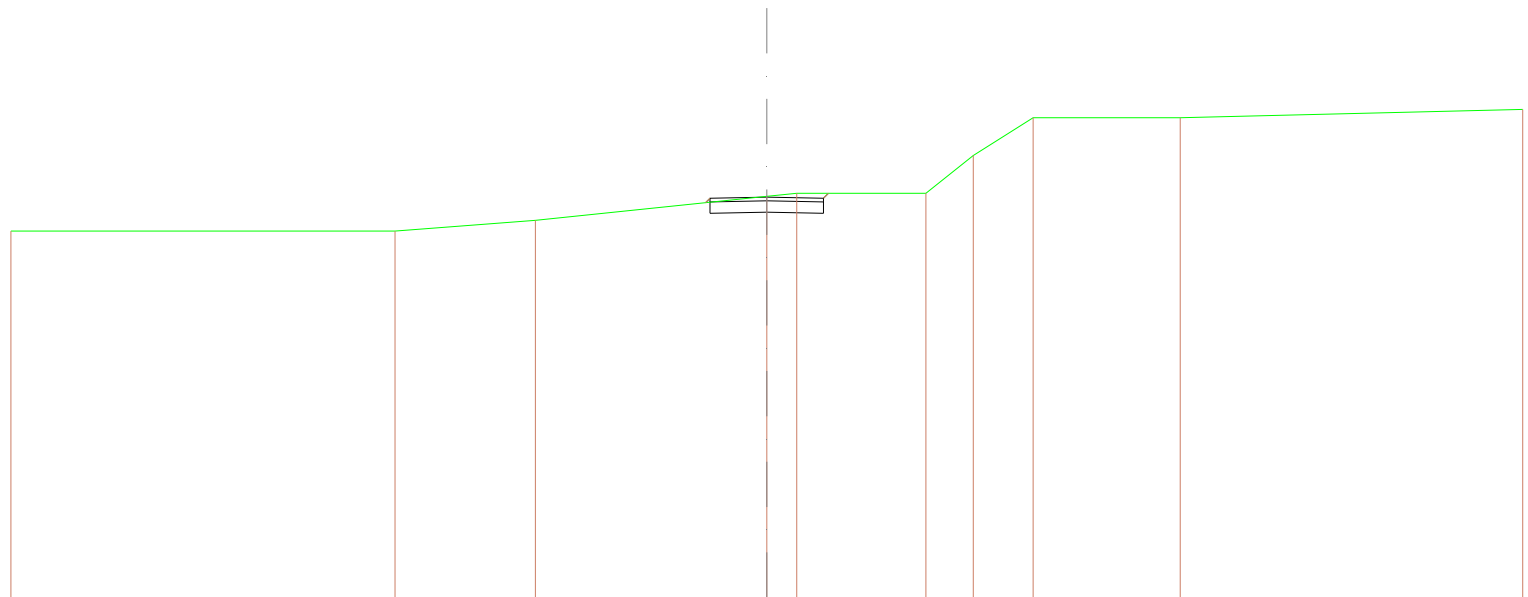
SCALA 1:200

QT.RIF. 424,242

QUOTE TERRENO	434,000	434,000	434,214	434,408	434,698	434,873	435,000	435,000	435,000	435,391	437,000	437,000	437,288
DIST.PARZIALI TERRENO		9,286	2,762	2,144	3,657	2,262	0,87	3,117	1,862	0,82	0,878	1,541	11,394
QUOTE PROGETTO						434,752 434,870	434,500	434,470 434,870 435,000					
DIST.PARZIALI PROGETTO						1,501	1,501						
QUOTE FINITO						434,752 434,870	434,800	434,870 435,000					
DIST. PARZIALI FINITO						1,501	1,501						

SCAVI E BONIFICHE	
STERRO	1,280 m ²
RILEVATI	
RILEVATO	0,006 m ²
TERRENO VEGETALE	0,354 m
SOVRASTRUTTURA STRADALE	
STRATO DI USURA	3,000 m
CASSONETTO	3,000 m

SEZIONE N.: 10
 QT. PROGETTO: 434,900
 DIST.PROG.: 128,581
 DIST.PREC.: 1,894
 DIST.SUCC.: 2,573



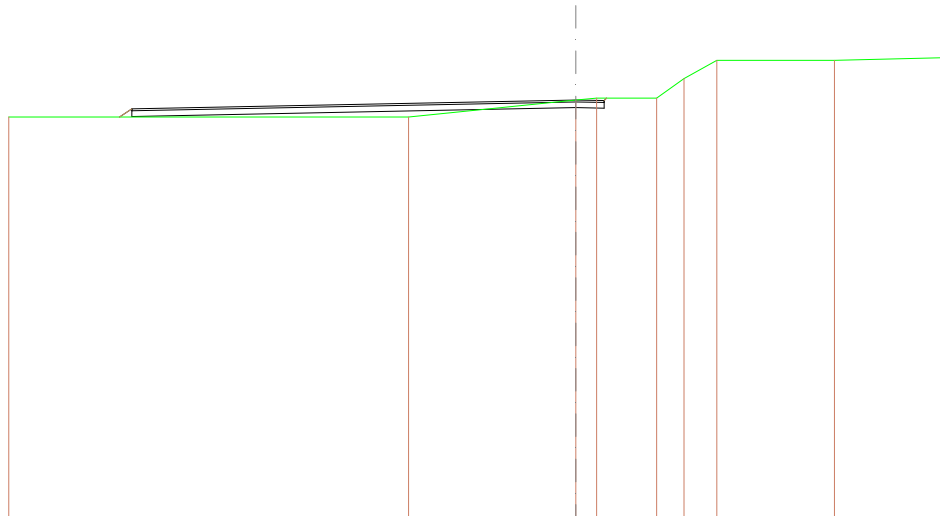
SCALA 1:200

QT.RIF. 424,209

QUOTE TERRENO	434,000	434,000	434,284	434,817	435,000	435,000	435,000	436,000	436,000	437,000	437,000	437,217
DIST.PARZIALI TERRENO		10,164	3,716	6,120	0,782	3,419	1,255	1,581	3,892		9,081	
QUOTE PROGETTO												
DIST.PARZIALI PROGETTO												
QUOTE FINITO												
DIST. PARZIALI FINITO												

SCAVI E BONIFICHE	
STERRO	1,691 m ²
RILEVATI	
RILEVATO	3,366 m ²
TERRENO VEGETALE	0,959 m
SOVRASTRUTTURA STRADALE	
STRATO DI USURA	24,995 m
CASSONETTO	24,995 m

SEZIONE N.: 11
 QT. PROGETTO: 434,900
 DIST.PROG.: 131,153
 DIST.PREC.: 2,573
 DIST.SUCC.: 14,354



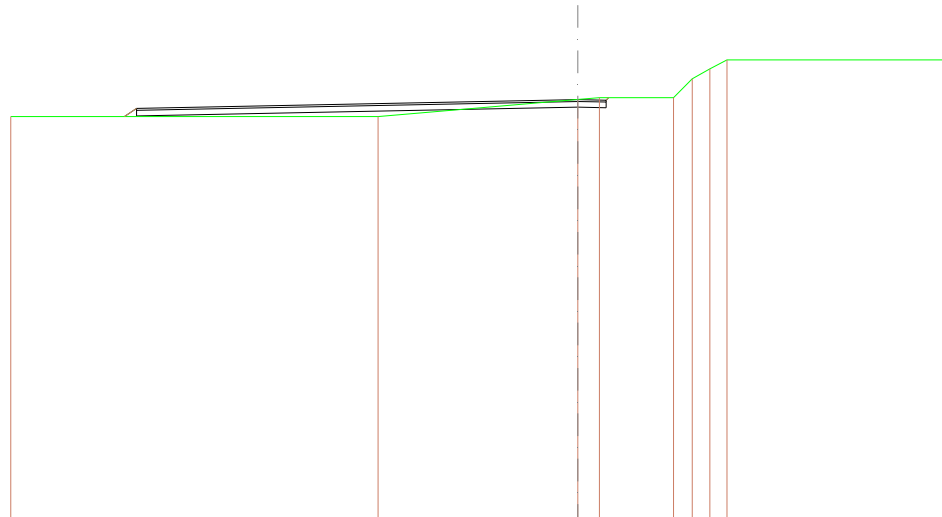
SCALA 1:400

QT.RIF. 412,776

QUOTE TERRENO	434,000	434,000	434,887	435,000	435,000	435,000	438,000	437,000	437,000	437,151
DIST.PARZIALI TERRENO		21,150		6,850	1,191	3,179	1,445	1,799	6,225	6,310
QUOTE PROGETTO		434,000 434,000 434,430		434,500 434,770 434,670 435,000						
DIST.PARZIALI PROGETTO		0,845	23,495	1,800						
QUOTE FINITO		434,000 434,430		434,500 434,670 435,000						
DIST. PARZIALI FINITO		0,845	23,495	1,800						

SCAVI E BONIFICHE	
STERRO	1,976 m ²
RILEVATI	
RILEVATO	2,831 m ²
TERRENO VEGETALE	0,964 m
SOVRASTRUTTURA STRADALE	
STRATO DI USURA	24,844 m
CASSONETTO	24,844 m

SEZIONE N.: 12
 QT. PROGETTO: 434,900
 DIST.PROG.: 145,507
 DIST.PREC.: 14,354



SCALA 1:400

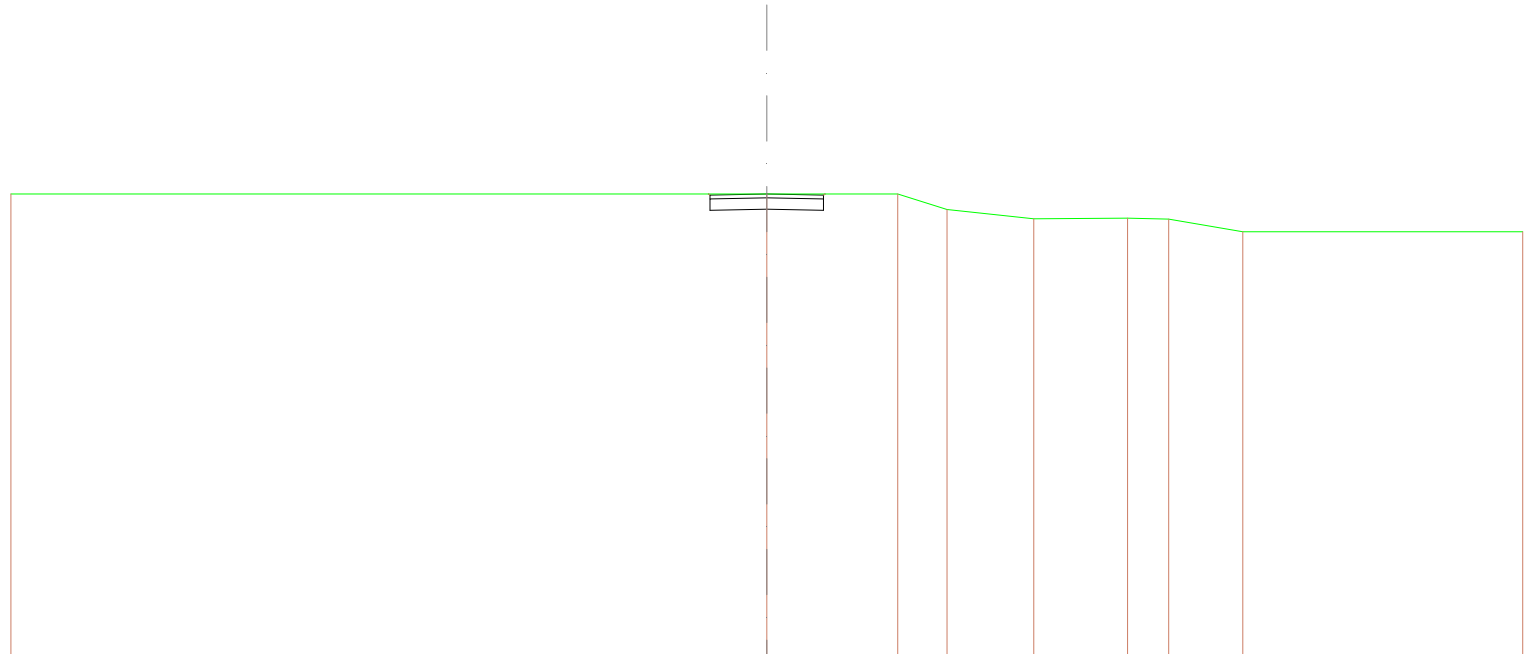
QT.RIF. 412,700

QUOTE TERRENO		434,000		434,000		434,905	435,000		435,000	435,029	437,000		437,000
DIST.PARZIALI TERRENO			19,433		10,567	1,143	3,822	0,891	0,893	0,870		12,101	
QUOTE PROGETTO			434,000	434,433	434,033		434,500	434,670	435,000				
DIST.PARZIALI PROGETTO			0,895		23,344		1,800						
QUOTE FINITO			434,000	434,433	434,033		434,500	434,670	435,000				
DIST. PARZIALI FINITO			0,895		23,344		1,800						

Asse 2 bis

SCAVI E BONIFICHE	
STERRO	1,246 m ²
RILEVATI	
TERRENO VEGETALE	0,108 m
SOVRASTRUTTURA STRADALE	
STRATO DI USURA	3,000 m
CASSONETTO	3,000 m

SEZIONE N.: 1
 QT. PROGETTO: 439,000
 DIST.PROG.: 0,000
 DIST.SUCC.: 0,799



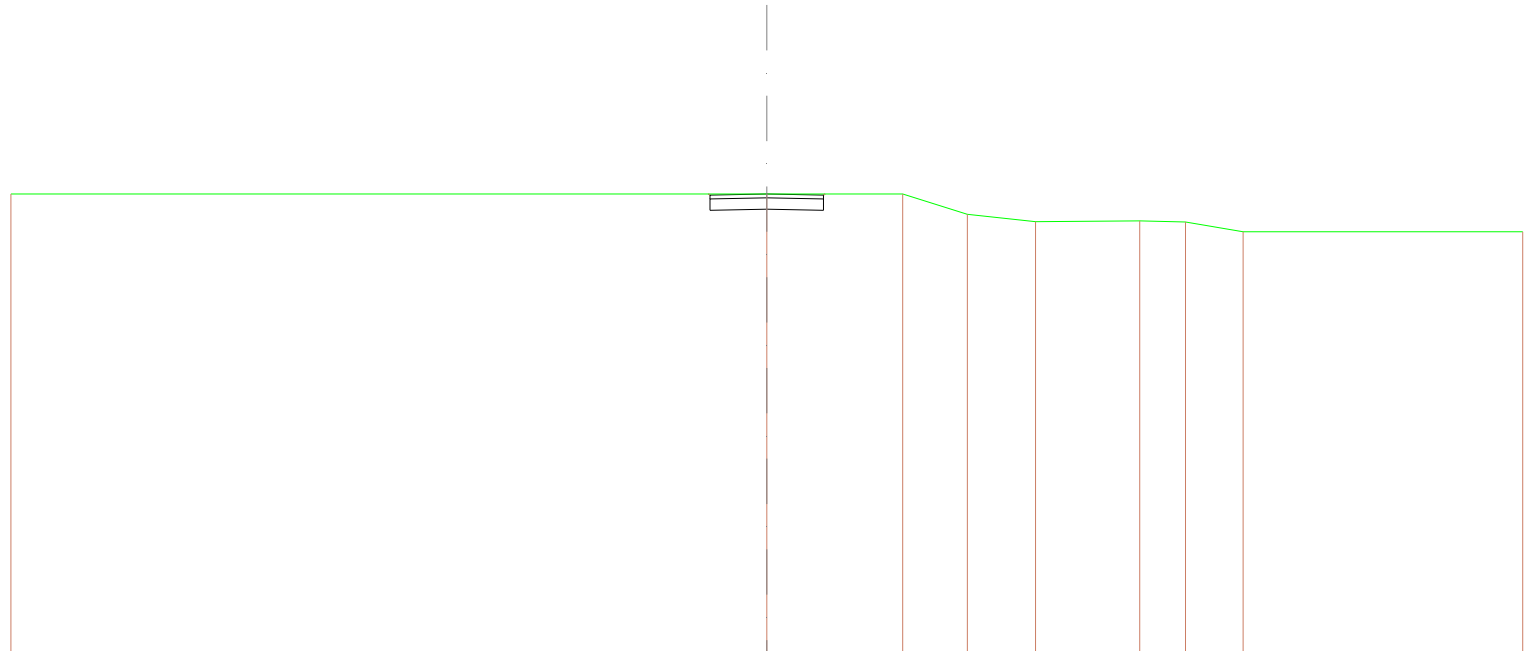
SCALA 1:200

QT.RIF. 426,800

QUOTE TERRENO	438,000	438,000	438,000	438,891	438,243	438,382	438,335	438,000	438,000
DIST.PARZIALI TERRENO	20,000	3,488	1,308	2,295	2,479	1,088	1,968	7,407	
QUOTE PROGETTO		438,000 438,570 438,970	438,000	438,570 438,970 439,000					
DIST.PARZIALI PROGETTO		1,500	1,500						
QUOTE FINITO		438,000 438,970	438,000	438,970 439,000					
DIST. PARZIALI FINITO		1,500	1,500						

SCAVI E BONIFICHE	
STERRO	1,246 m ²
RILEVATI	
TERRENO VEGETALE	0,108 m
SOVRASTRUTTURA STRADALE	
STRATO DI USURA	3,000 m
CASSONETTO	3,000 m

SEZIONE N.: 2
 QT. PROGETTO: 439,000
 DIST.PROG.: 0,799
 DIST.PREC.: 0,799
 DIST.SUCC.: 1,623



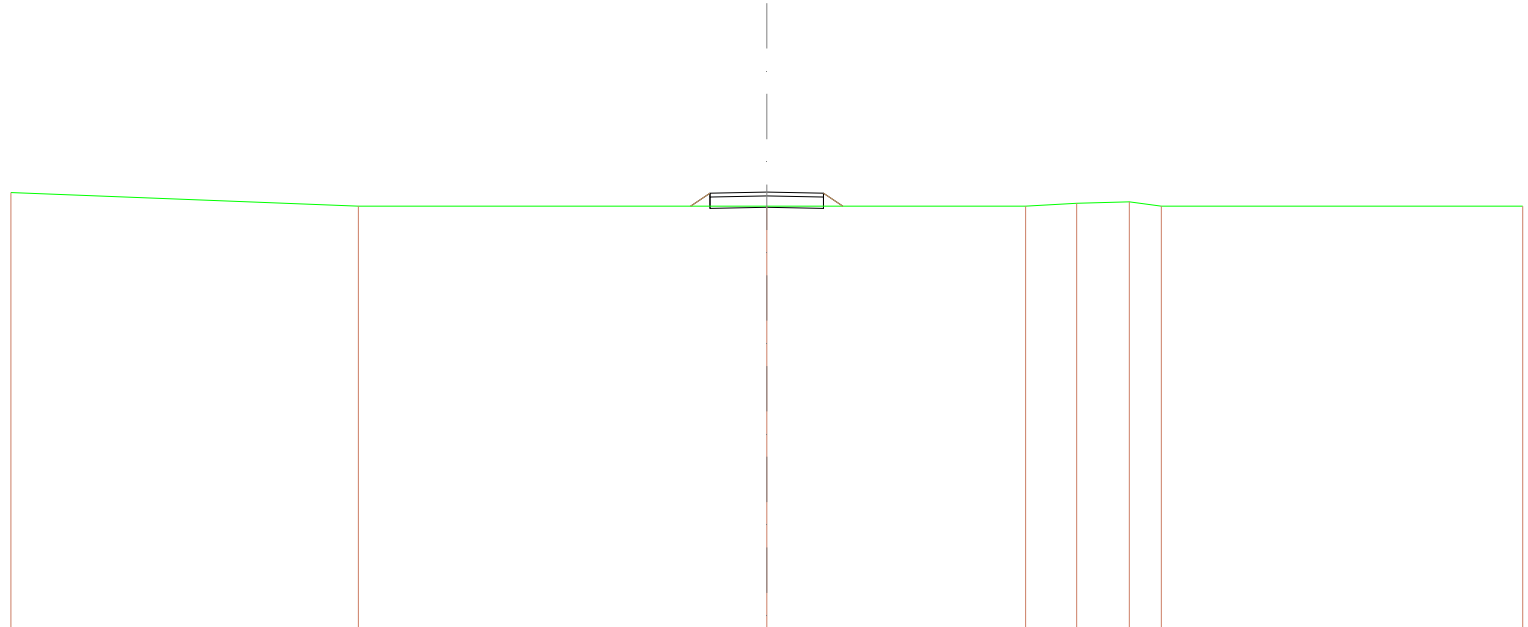
SCALA 1:200

QT.RIF. 426,800

QUOTE TERRENO	439,000	439,000	439,000	439,465	439,270	439,200	439,261	439,000	439,000
DIST.PARZIALI TERRENO	20,000	3,698	1,710	1,804	2,758	1,211	1,524	7,387	
QUOTE PROGETTO		439,000 439,570 439,970	439,000	439,570 439,970 439,000					
DIST.PARZIALI PROGETTO		1,800	1,500						
QUOTE FINITO		439,000 439,570 439,970	439,000	439,570 439,970 439,000					
DIST. PARZIALI FINITO		1,800	1,500						

SCAVI E BONIFICHE	
STERRO	0,130 m ²
RILEVATI	
RILEVATO	0,175 m ²
TERRENO VEGETALE	1,231 m
SOVRASTRUTTURA STRADALE	
STRATO DI USURA	3,000 m
CASSONETTO	3,000 m

SEZIONE N.: 5
 QT. PROGETTO: 438,372
 DIST.PROG.: 9,478
 DIST.PREC.: 5,433
 DIST.SUCC.: 3,526



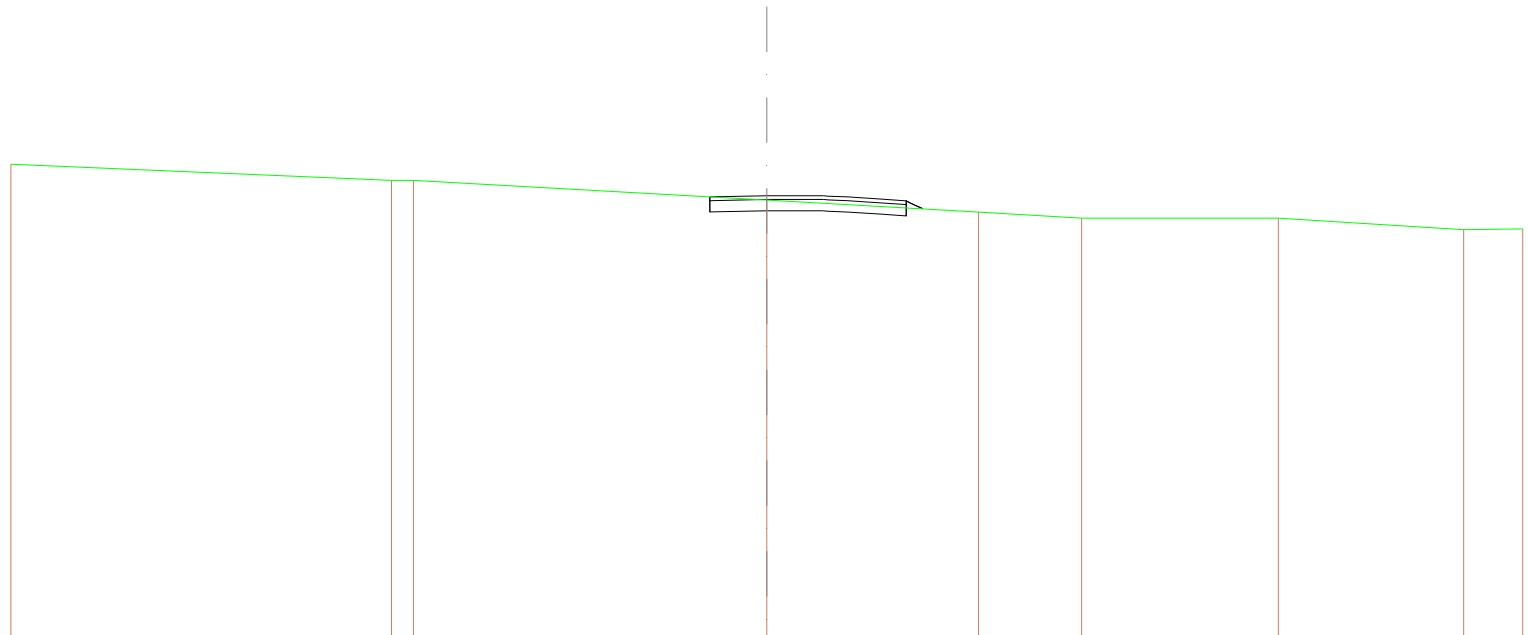
SCALA 1:200

QT.RIF. 426,757

QUOTE TERRENO	438,300	438,000	438,000	438,000	438,000	438,077	438,118	438,000	438,000
DIST.PARZIALI TERRENO	9,198	10,807	6,851	1,351	1,391	0,848	9,582		
QUOTE PROGETTO				438,000	438,342	437,872	438,242	438,342	438,000
DIST.PARZIALI PROGETTO				0,812	1,500	1,500	0,812	0,812	
QUOTE FINITO				438,000	438,342	438,272	438,242	438,342	438,000
DIST. PARZIALI FINITO				0,812	1,500	1,500	0,812	0,812	

SCAVI E BONIFICHE	
STERRO	0,878 m ²
RILEVATI	
TERRENO VEGETALE	0,001 m
SOVRASTRUTTURA STRADALE	
STRATO DI USURA	3,000 m
CASSONETTO	3,000 m

SEZIONE N.: 7
 QT. PROGETTO: 437,592
 DIST.PROG.: 19,643
 DIST.PREC.: 6,639
 DIST.SUCC.: 3,811



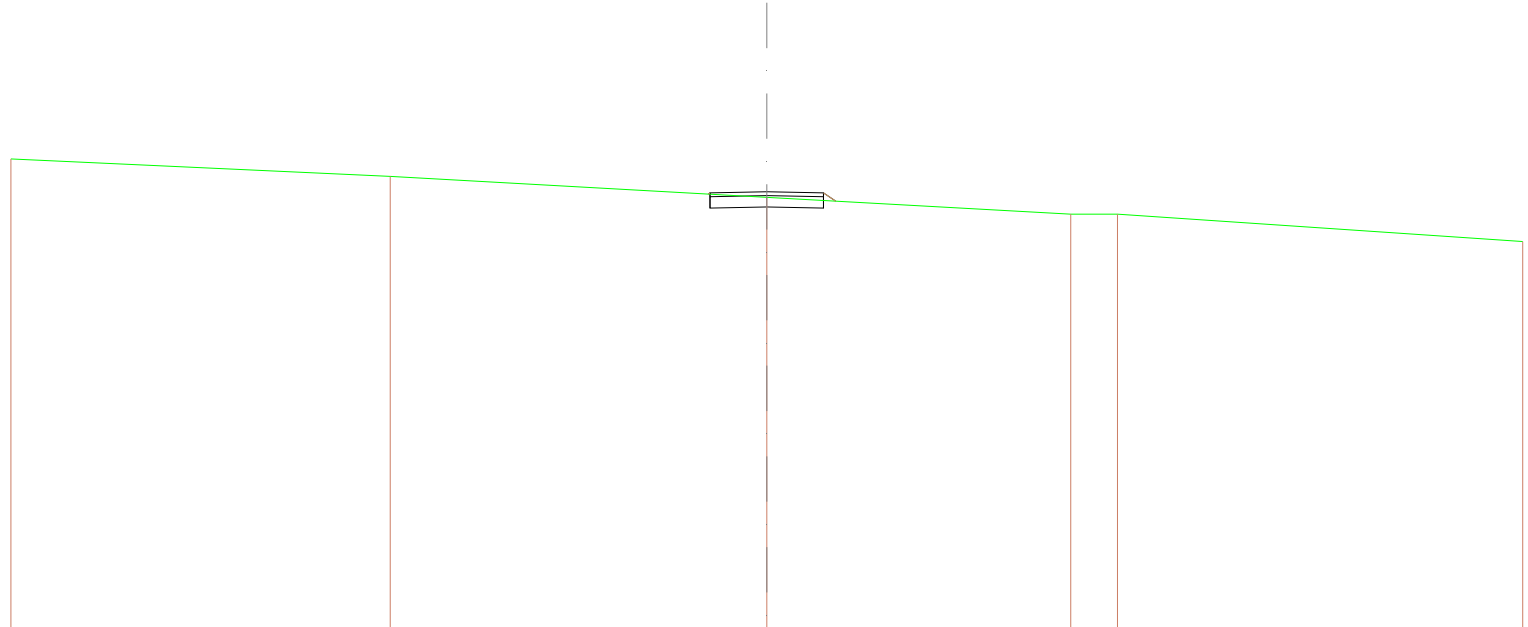
SCALA 1:200

QT.RIF. 425,861

QUOTE TERRENO	438,628	438,000	438,000	437,177	437,161	437,000	437,000	436,693	436,713
DIST.PARZIALI TERRENO	10,072	0,000	9,348	5,805	2,724	5,208	4,904	1,561	
QUOTE PROGETTO				437,592	437,162	437,162	437,162		
DIST.PARZIALI PROGETTO				1,606	1,484				
QUOTE FINITO				437,592	437,162	437,162			
DIST. PARZIALI FINITO				1,606	1,484				

SCAVI E BONIFICHE	
STERRO	0,804 m ²
RILEVATI	
RILEVATO	0,034 m ²
TERRENO VEGETALE	0,449 m
SOVRASTRUTTURA STRADALE	
STRATO DI USURA	3,000 m
CASSONETTO	3,000 m

SEZIONE N.: 8
 QT. PROGETTO: 437,592
 DIST.PROG.: 23,454
 DIST.PREC.: 3,811
 DIST.SUCC.: 14,177




SCALA 1:200

QT.RIF. 425,967

QUOTE TERRENO	438,461	438,000	437,445	437,000	437,000	436,274
DIST.PARZIALI TERRENO	10,037	9,963	8,042	1,239	10,719	
QUOTE PROGETTO						
DIST.PARZIALI PROGETTO			1,800	1,500	0,297	
QUOTE FINITO						
DIST. PARZIALI FINITO			1,800	1,500	0,297	

SCAVI E BONIFICHE	
STERRO	1,320 m ²
RILEVATI	
RILEVATO	0,001 m ²
TERRENO VEGETALE	0,345 m
SOVRASTRUTTURA STRADALE	
STRATO DI USURA	3,000 m
CASSONETTO	3,000 m

SEZIONE N.: 9
 QT. PROGETTO: 437,592
 DIST.PROG.: 37,630
 DIST.PREC.: 14,177
 DIST.SUCC.: 2,487



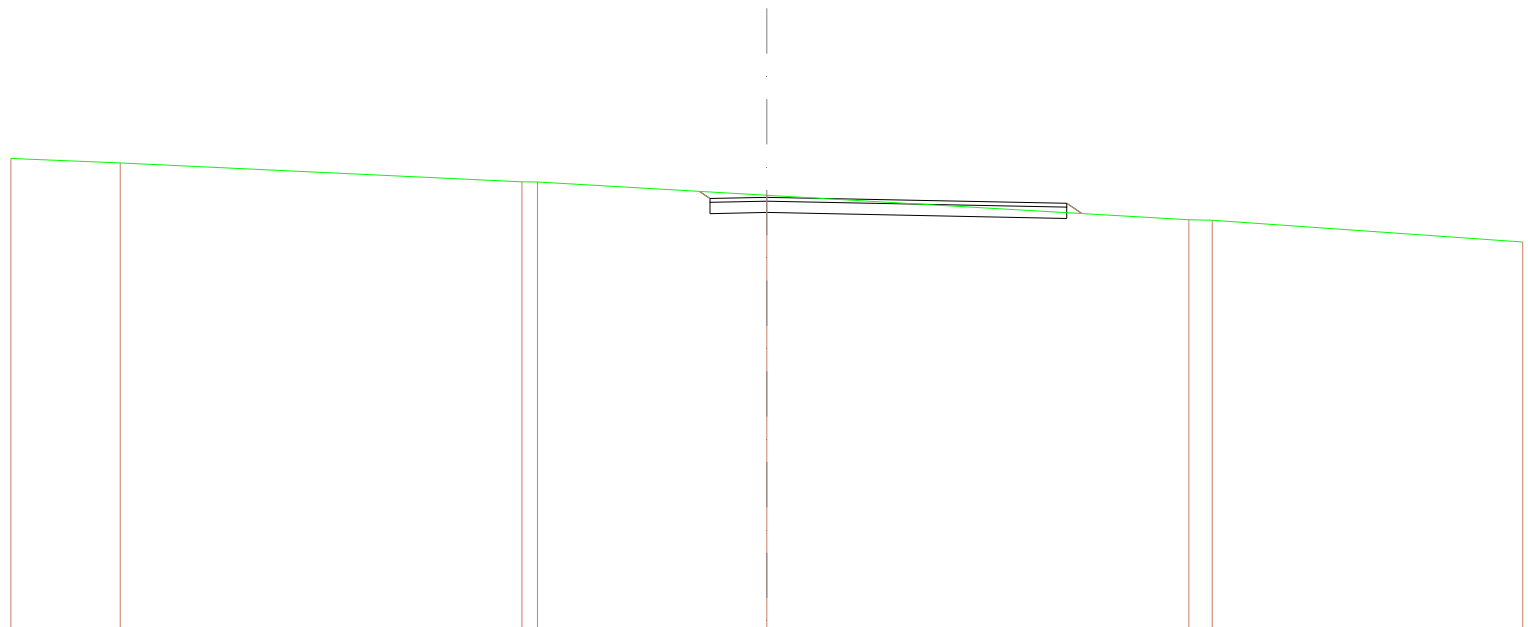
SCALA 1:200

QT.RIF. 426,057

QUOTE TERRENO	438,885	438,309	438,000	438,000	437,812	437,000	436,548
DIST.PARZIALI TERRENO	6,351	6,516	0,823	6,610	10,619	9,381	
QUOTE PROGETTO					437,710 437,182 437,692	437,182 437,692	437,182 437,692
DIST.PARZIALI PROGETTO					1,500	1,500	
QUOTE FINITO					437,710 437,692	437,692 437,692	437,692 437,692
DIST. PARZIALI FINITO					1,500	1,500	

SCAVI E BONIFICHE	
STERRO	3,226 m ²
RILEVATI	
RILEVATO	0,050 m ²
TERRENO VEGETALE	0,828 m
SOVRASTRUTTURA STRADALE	
STRATO DI USURA	9,438 m
CASSONETTO	9,438 m

SEZIONE N.: 10
 QT. PROGETTO: 437,592
 DIST.PROG.: 40,118
 DIST.PREC.: 2,487
 DIST.SUCC.: 10,526




SCALA 1:200

QT.RIF. 426,115

QUOTE TERRENO	438,021	438,504	438,002	438,000	437,948	437,000	438,987	438,408
DIST.PARZIALI TERRENO	2,893	10,828	0,410	0,088	11,170	0,000	8,213	
QUOTE PROGETTO					437,783	437,182	437,592	437,182
DIST.PARZIALI PROGETTO					1,800	7,938	0,000	
QUOTE FINITO					437,783	437,182	437,592	437,182
DIST. PARZIALI FINITO					1,800	7,938	0,000	

SCAVI E BONIFICHE	
STERRO	4,862 m ²
RILEVATI	
RILEVATO	0,004 m ²
TERRENO VEGETALE	0,780 m
SOVRASTRUTTURA STRADALE	
STRATO DI USURA	9,438 m
CASSONETTO	9,438 m

SEZIONE N.: 11
 QT. PROGETTO: 437,592
 DIST.PROG.: 50,644
 DIST.PREC.: 10,526



SCALA 1:200

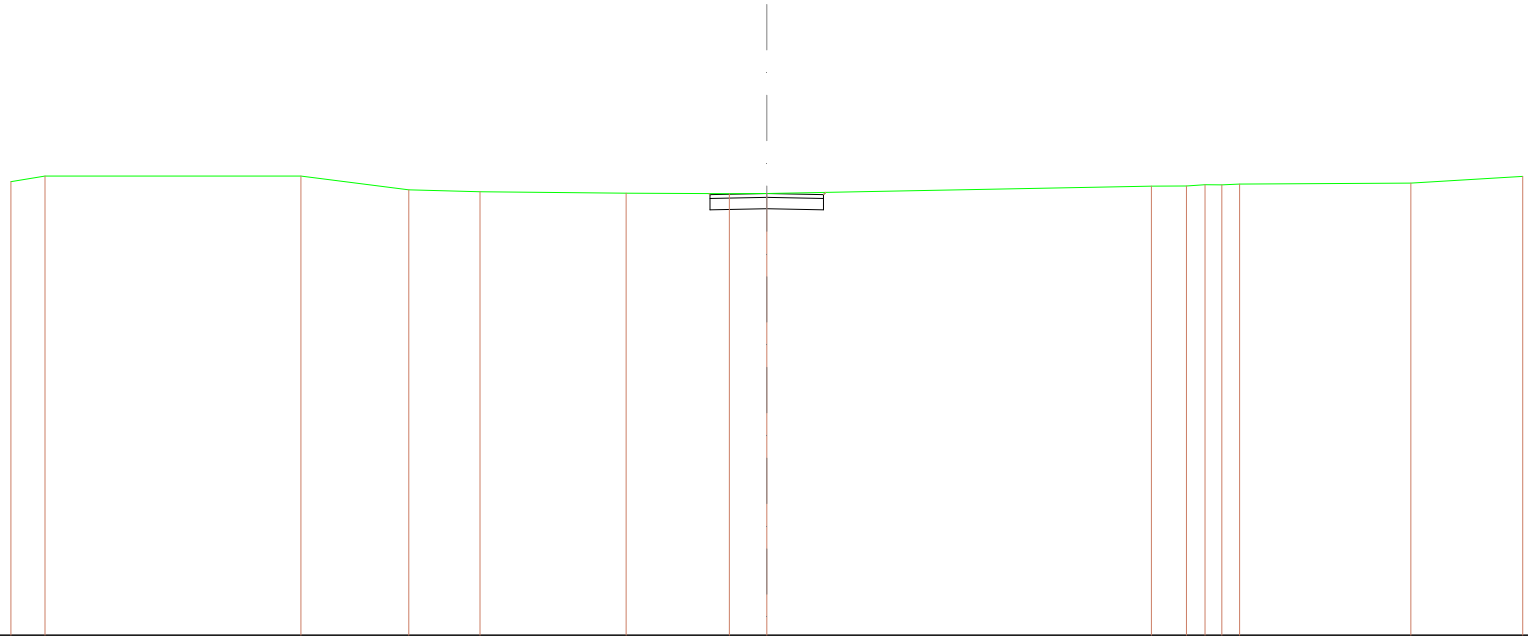
QT.RIF. 426,323

QUOTE TERRENO	438,840	438,000 438,000	437,807	437,298	437,000 437,000	436,600
DIST.PARZIALI TERRENO	16,257	0,816	3,428	9,161	4,978	5,164
QUOTE PROGETTO			437,592 437,152 437,592	437,152	437,033 437,433 437,360	
DIST.PARZIALI PROGETTO		0,008	1,500	7,938		
QUOTE FINITO			437,592 437,592 437,592		437,433 437,360	
DIST. PARZIALI FINITO		0,008	1,500	7,938		

Asse 3

SCAVI E BONIFICHE	
STERRO	1,264 m ²
RILEVATI	
TERRENO VEGETALE	0,124 m
SOVRASTRUTTURA STRADALE	
STRATO DI USURA	3,000 m
CASSONETTO	3,000 m

SEZIONE N.: 1
 QT. PROGETTO: 436,537
 DIST.PROG.: 0,000
 DIST.SUCC.: 15,372



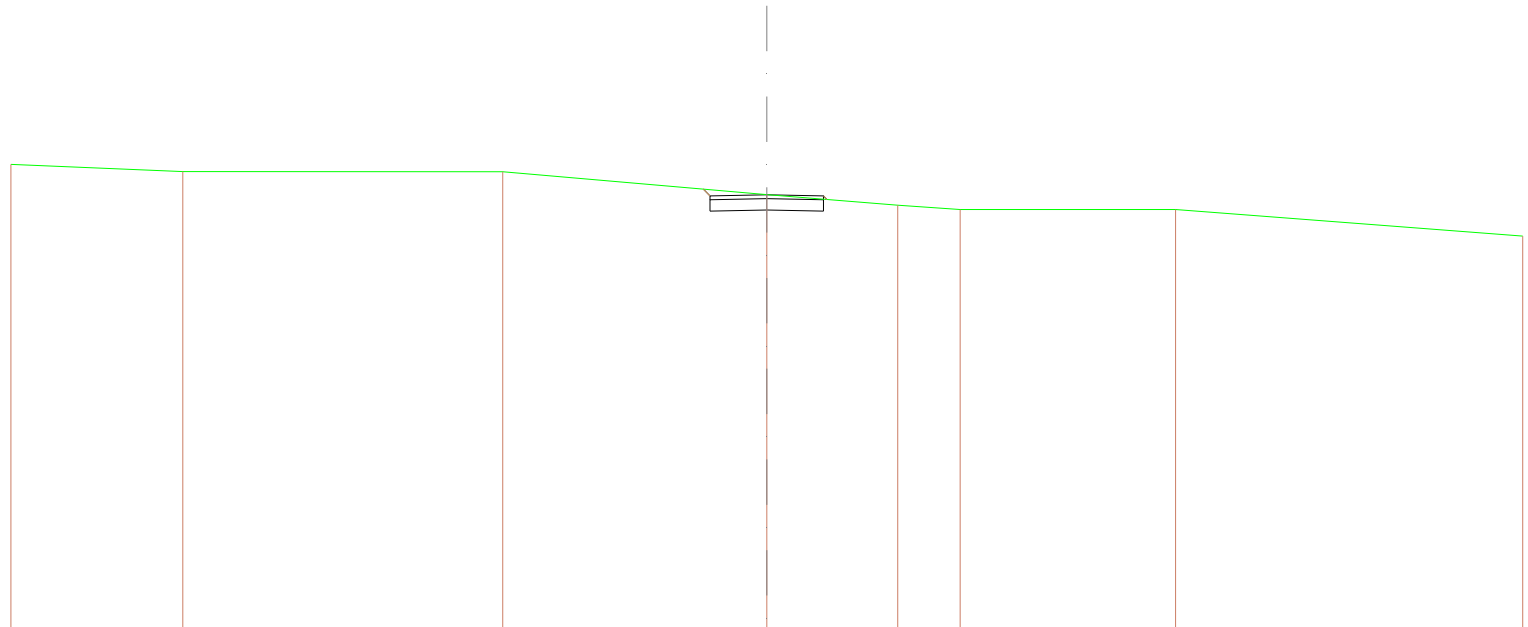
SCALA 1:200

QT.RIF. 424,854

QUOTE TERRENO	436,860	437,000	437,000	436,634	436,698	436,546	436,632	436,637	436,733	436,735	436,789	436,788	436,790	436,613	436,691
DIST.PARZIALI TERRENO	0,902	6,773	2,862	1,887	3,864	2,734	0,988	10,179	0,925	0,493	0,443	0,446	4,534	2,967	
QUOTE PROGETTO							436,635	436,107	436,637	436,137	436,107	436,637	436,637		
DIST.PARZIALI PROGETTO							1,500	1,500							
QUOTE FINITO							436,635	436,637	436,637	436,637	436,637	436,637	436,637		
DIST. PARZIALI FINITO							1,500	1,500							

SCAVI E BONIFICHE	
STERRO	1,281 m ²
RILEVATI	
RILEVATO	0,004 m ²
TERRENO VEGETALE	0,389 m
SOVRASTRUTTURA STRADALE	
STRATO DI USURA	3,000 m
CASSONETTO	3,000 m

SEZIONE N.: 2
 QT. PROGETTO: 436,388
 DIST.PROG.: 15,372
 DIST.PREC.: 15,372
 DIST.SUCC.: 3,757



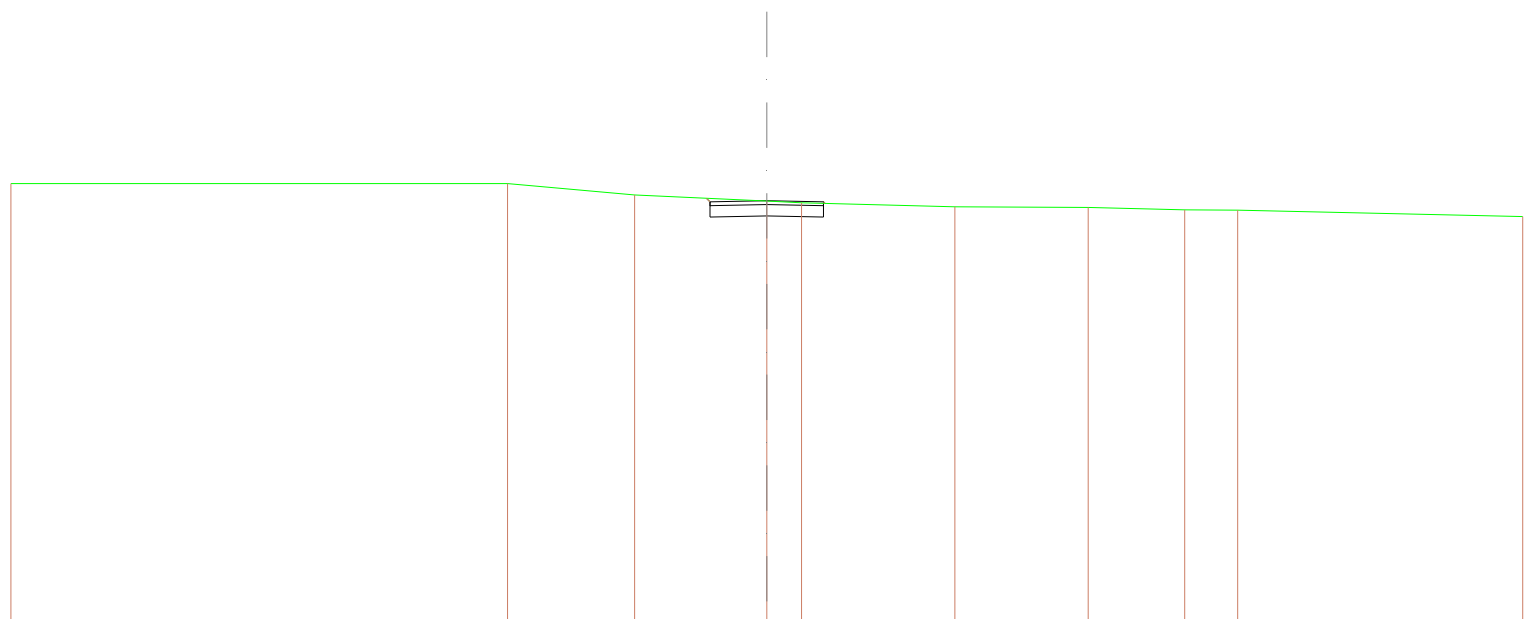
SCALA 1:200

QT.RIF. 424,844

QUOTE TERRENO	437,183	437,001	437,000	436,382	436,112	436,000	436,000	436,296
DIST.PARZIALI TERRENO	4,548	6,465	6,967	3,485	1,651	5,703	9,181	
QUOTE PROGETTO				435,388	435,388	435,388	435,388	435,233
DIST.PARZIALI PROGETTO				1,500	1,500			
QUOTE FINITO				436,388	436,388	436,388	436,233	436,233
DIST. PARZIALI FINITO				1,500	1,500			

SCAVI E BONIFICHE	
STERRO	1,226 m ²
RILEVATI	
RILEVATO	0,001 m ²
TERRENO VEGETALE	0,190 m
SOVRASTRUTTURA STRADALE	
STRATO DI USURA	3,000 m
CASSONETTO	3,000 m

SEZIONE N.: 3
 QT. PROGETTO: 436,544
 DIST.PROG.: 19,128
 DIST.PREC.: 3,757
 DIST.SUCC.: 3,757



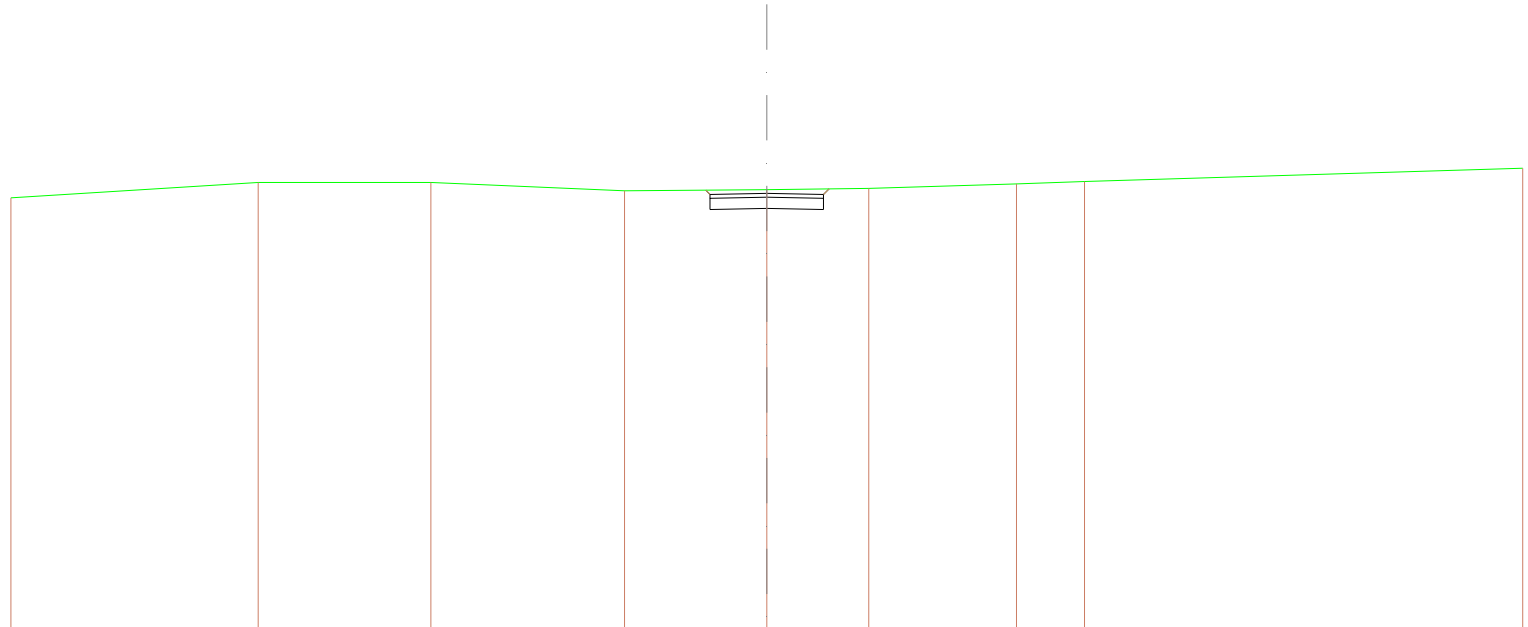
SCALA 1:200

QT.RIF. 425,157

QUOTE TERRENO	437,000	437,000	438,898	438,898	439,482	439,482	438,898	438,898	438,302	438,302	438,237	438,237	436,128
DIST.PARZIALI TERRENO		13,141	3,368	3,496	0,922	4,066	3,526	2,552	1,402	7,540			
QUOTE PROGETTO													
DIST.PARZIALI PROGETTO					1,800	1,800							
QUOTE FINITO													
DIST. PARZIALI FINITO					1,800	1,800							

SCAVI E BONIFICHE	
STERRO	1,559 m ²
RILEVATI	
TERRENO VEGETALE	0,371 m
SOVRASTRUTTURA STRADALE	
STRATO DI USURA	3,000 m
CASSONETTO	3,000 m

SEZIONE N.: 4
 QT. PROGETTO: 436,713
 DIST.PROG.: 22,885
 DIST.PREC.: 3,757
 DIST.SUCC.: 2,115



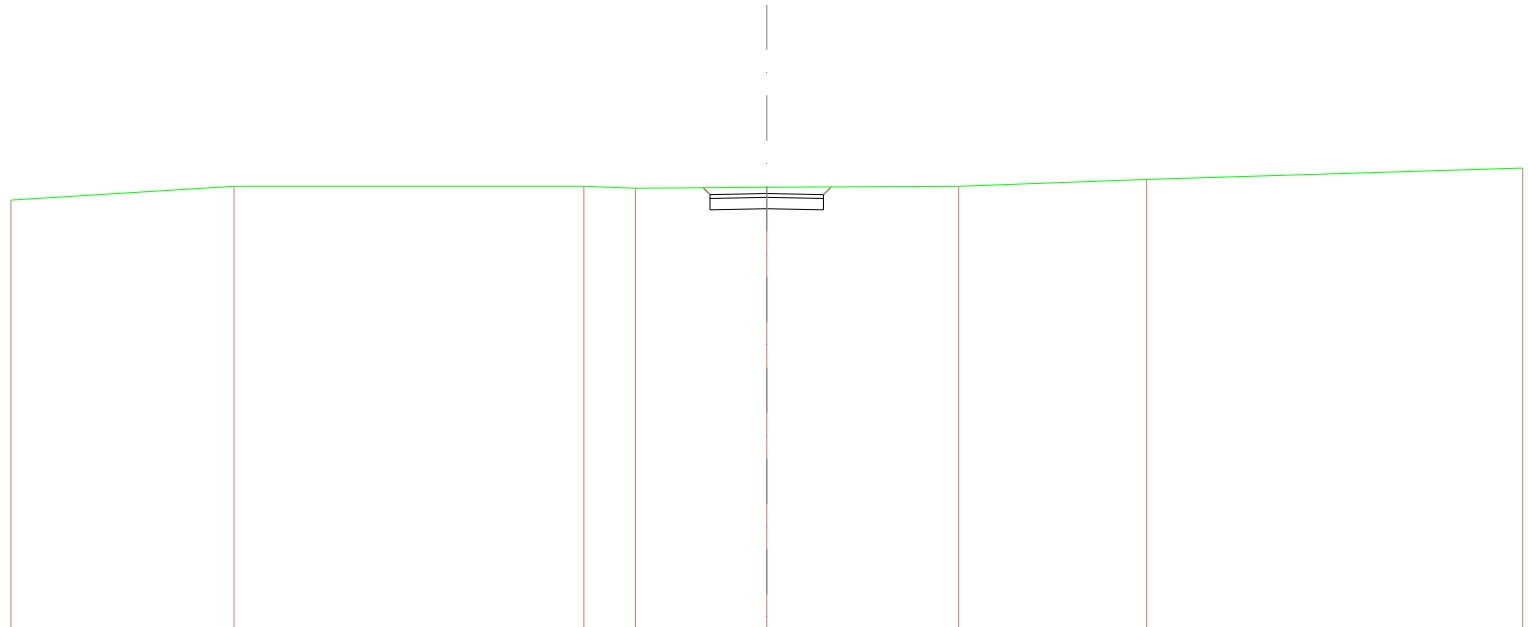
SCALA 1:200

QT.RIF. 425,130

QUOTE TERRENO	436,898	437,000	437,000	436,780	436,610	436,646	436,682	437,025	437,377
DIST.PARZIALI TERRENO	6,643	4,670	5,125	3,782	2,700	3,908	1,801	11,682	
QUOTE PROGETTO					436,713 436,683 436,653	436,313	436,293 436,683 436,652		
DIST.PARZIALI PROGETTO					1,500	1,500			
QUOTE FINITO					436,713 436,683 436,652	436,713	436,683 436,652		
DIST. PARZIALI FINITO					1,500	1,500			

SCAVI E BONIFICHE	
STERRO	1,777 m ²
RILEVATI	
TERRENO VEGETALE	0,548 m
SOVRASTRUTTURA STRADALE	
STRATO DI USURA	3,000 m
CASSONETTO	3,000 m

SEZIONE N.: 5
 QT. PROGETTO: 436,809
 DIST.PROG.: 25,000
 DIST.PREC.: 2,115
 DIST.SUCC.: 25,470



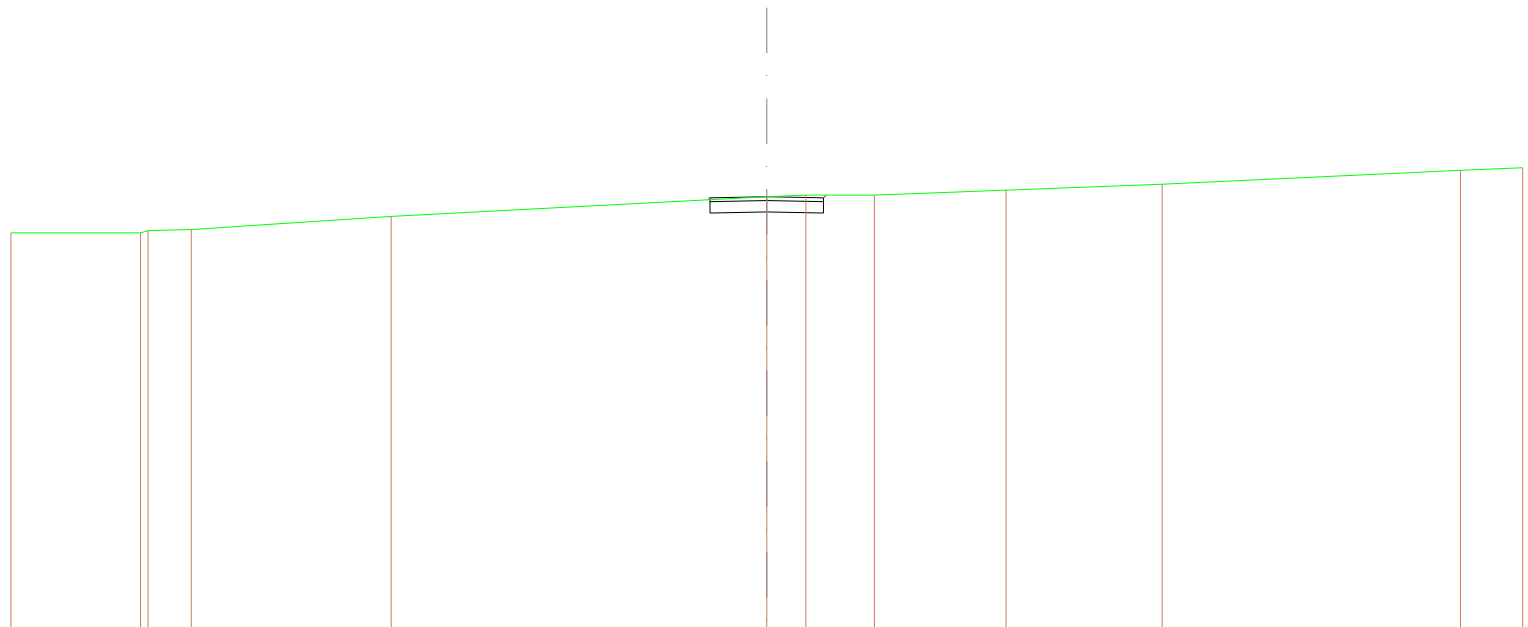
SCALA 1:200

QT.RIF. 425,231

QUOTE TERRENO	436,837	437,000	437,000	436,949	436,874	437,000	437,181	437,484
DIST.PARZIALI TERRENO	5,908	9,269	1,363	3,475	5,079	4,973	9,949	
QUOTE PROGETTO								
DIST.PARZIALI PROGETTO				1,500	1,500			
QUOTE FINITO								
DIST. PARZIALI FINITO				1,500	1,500			

SCAVI E BONIFICHE	
STERRO	1,233 m ²
RILEVATI	
RILEVATO	0,001 m ²
TERRENO VEGETALE	0,179 m
SOVRASTRUTTURA STRADALE	
STRATO DI USURA	3,000 m
CASSONETTO	3,000 m

SEZIONE N.: 6
 QT. PROGETTO: 437,955
 DIST.PROG.: 50,470
 DIST.PREC.: 25,470
 DIST.SUCC.: 24,530



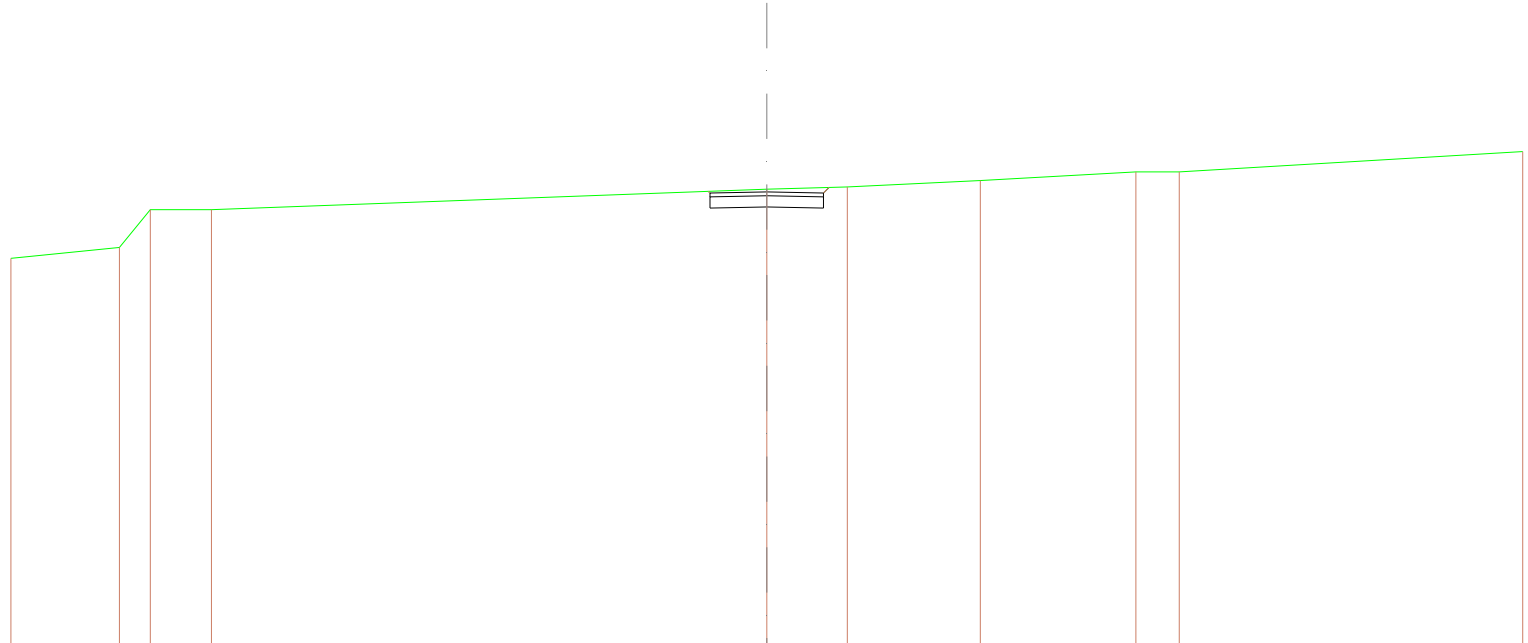
SCALA 1:200

QT.RIF. 426,462

QUOTE TERRENO	437,000	437,000	437,007	437,033		437,065	438,000	438,000	438,161	438,287	438,684	438,724
DIST.PARZIALI TERRENO	3,430	1,146	5,290	9,935	1,038	1,809	3,488	4,125	7,896	1,645		
QUOTE PROGETTO						437,974	437,955	437,955	437,925	437,925	438,000	
DIST.PARZIALI PROGETTO						1,800	1,500					
QUOTE FINITO						437,974	437,955	437,955	437,925	437,925	438,000	
DIST. PARZIALI FINITO						1,800	1,500					

SCAVI E BONIFICHE	
STERRO	1,463 m ²
RILEVATI	
TERRENO VEGETALE	0,274 m
SOVRASTRUTTURA STRADALE	
STRATO DI USURA	3,000 m
CASSONETTO	3,000 m

SEZIONE N.: 7
 QT. PROGETTO: 438,471
 DIST.PROG.: 75,000
 DIST.PREC.: 24,530
 DIST.SUCC.: 16,870



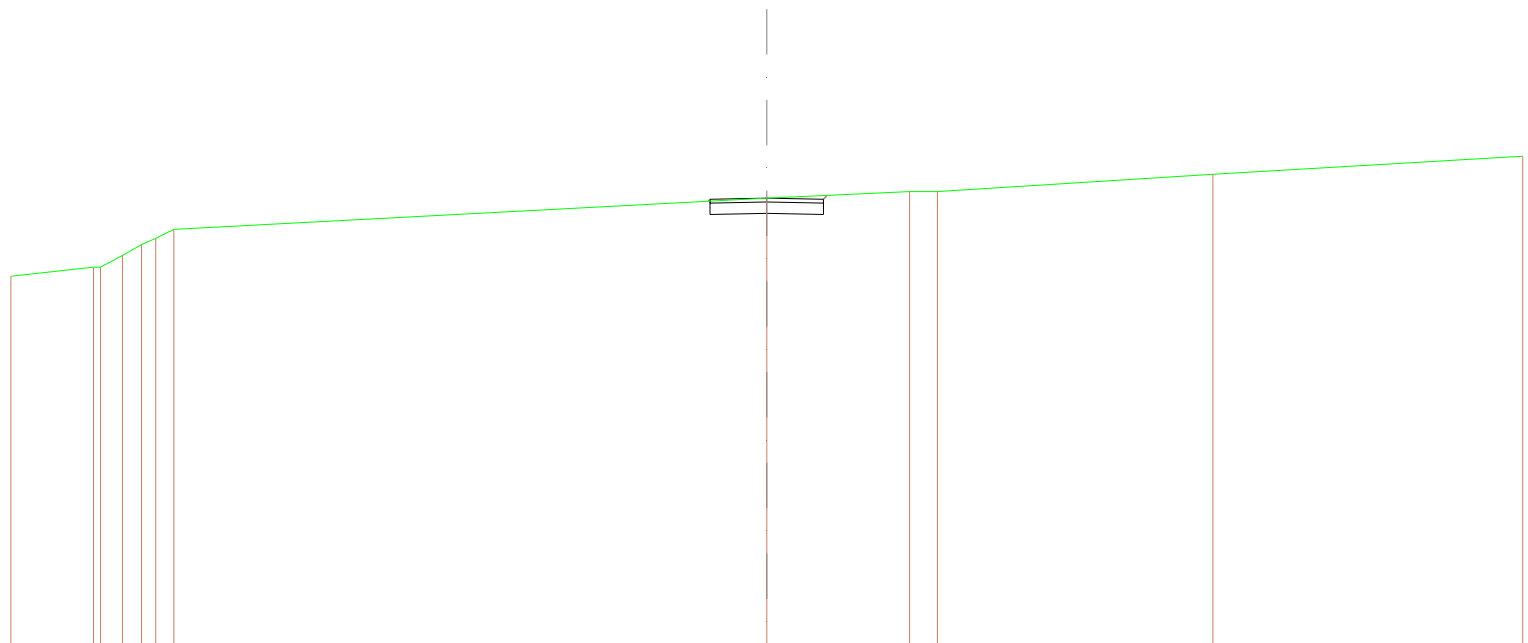
SCALA 1:200

QT.RIF. 426,426

QUOTE TERRENO	438,713	437,000	438,000	438,000		438,643	438,604	438,773	438,000	438,000		439,699
DIST.PARZIALI TERRENO		2,873	0,816	1,820	14,882		2,130	3,822	4,113	1,148	9,086	
QUOTE PROGETTO												
DIST.PARZIALI PROGETTO												
QUOTE FINITO												
DIST. PARZIALI FINITO												

SCAVI E BONIFICHE	
STERRO	1,243 m ²
RILEVATI	
RILEVATO	0,001 m ²
TERRENO VEGETALE	0,220 m
SOVRASTRUTTURA STRADALE	
STRATO DI USURA	3,000 m
CASSONETTO	3,000 m

SEZIONE N.: 8
 QT. PROGETTO: 438,825
 DIST.PROG.: 91,870
 DIST.PREC.: 16,870
 DIST.SUCC.: 8,130



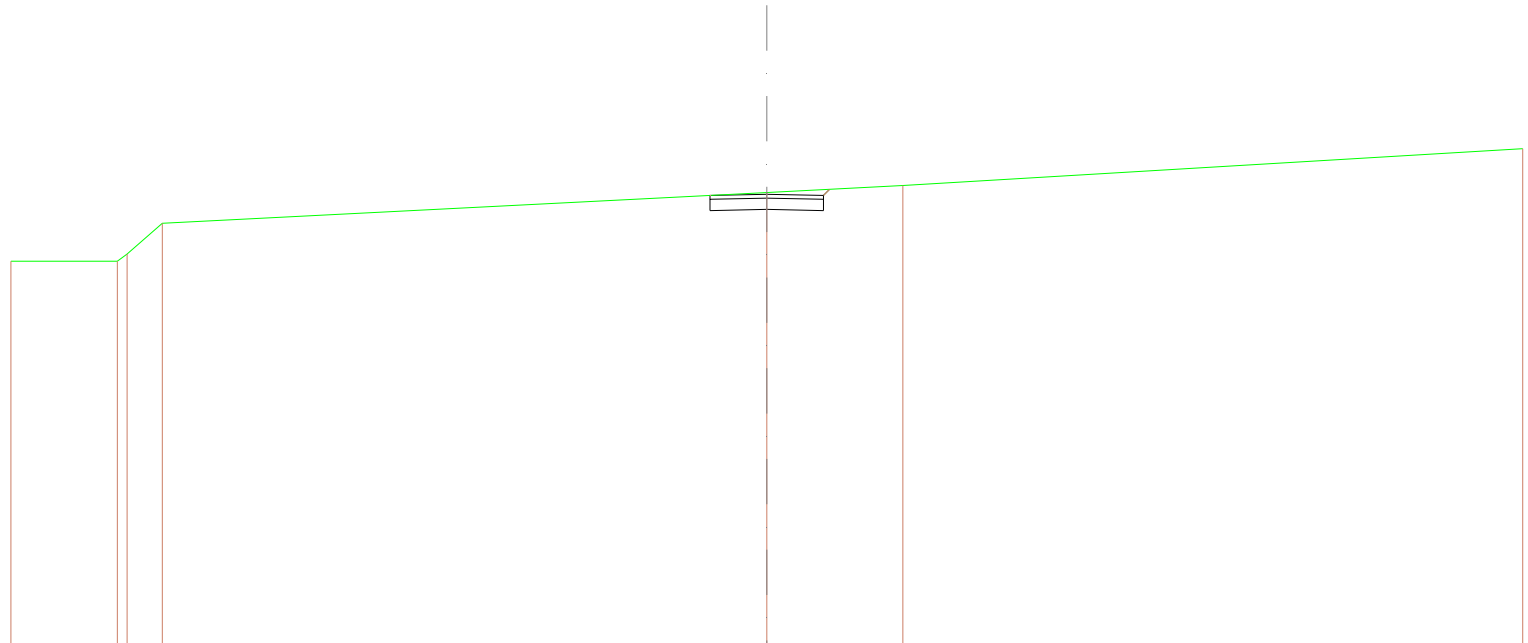
SCALA 1:200

QT.RIF. 426,947

QUOTE TERRENO	438,768	437,700 437,698 437,696 437,694 438,000	438,625	438,000 439,000	439,658	439,695
DIST.PARZIALI TERRENO	2,189	0,001 0,002 0,077 0,478	15,688	3,781 0,728	7,286	8,196
QUOTE PROGETTO				438,744 438,742 438,695 438,795 438,625	438,305 438,695 438,795 438,695	
DIST.PARZIALI PROGETTO				1,500	1,500	
QUOTE FINITO				438,744 438,742 438,695	438,795 438,695	
DIST. PARZIALI FINITO				1,500	1,500	

SCAVI E BONIFICHE	
STERRO	1,399 m ²
RILEVATI	
TERRENO VEGETALE	0,230 m
SOVRASTRUTTURA STRADALE	
STRATO DI USURA	3,000 m
CASSONETTO	3,000 m

SEZIONE N.: 9
 QT. PROGETTO: 438,769
 DIST.PROG.: 100,000
 DIST.PREC.: 8,130
 DIST.SUCC.: 20,739



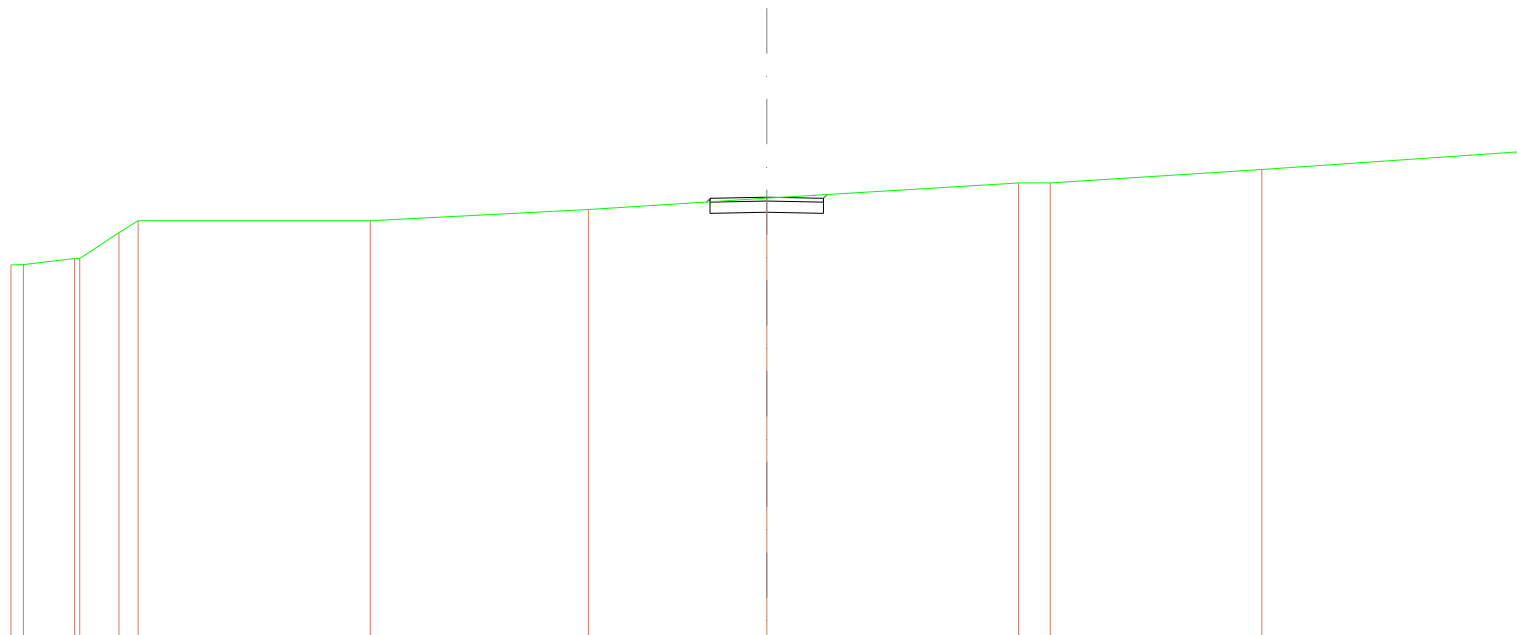
SCALA 1:200

QT.RIF. 426,788

QUOTE TERRENO	437,000	437,000	437,190	438,000	438,816	439,000	439,875
DIST.PARZIALI TERRENO	2,819	0,933	15,982	3,802	16,398		
QUOTE PROGETTO					438,739	438,359	438,739
DIST.PARZIALI PROGETTO					1,500	1,500	
QUOTE FINITO					438,739	438,769	438,739
DIST. PARZIALI FINITO					1,500	1,500	

SCAVI E BONIFICHE	
STERRO	1,169 m ²
RILEVATI	
RILEVATO	0,004 m ²
TERRENO VEGETALE	0,280 m
SOVRASTRUTTURA STRADALE	
STRATO DI USURA	3,000 m
CASSONETTO	3,000 m

SEZIONE N.: 10
 QT. PROGETTO: 438,624
 DIST.PROG.: 120,739
 DIST.PREC.: 20,739
 DIST.SUCC.: 0,670



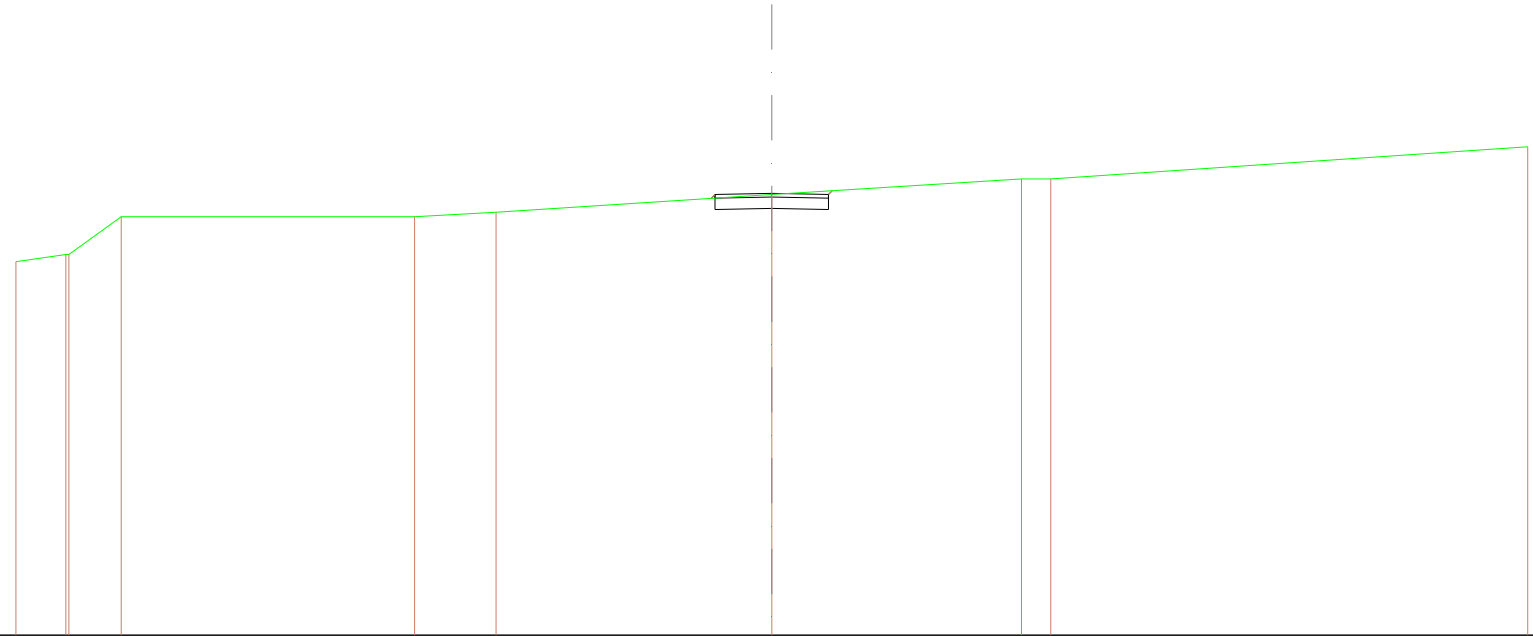
SCALA 1:200

QT.RIF. 426,930

QUOTE TERRENO	438,821 438,824	437,000 437,000	437,887 438,000	438,000	438,228	438,598	439,000 439,000	438,268	439,829		
DIST.PARZIALI TERRENO	0,930	1,355	1,038	0,910	6,140	5,771	4,719	6,683	0,887	5,801	6,890
QUOTE PROGETTO											
DIST.PARZIALI PROGETTO							1,500	1,500			
QUOTE FINITO											
DIST. PARZIALI FINITO							1,500	1,500			

SCAVI E BONIFICHE	
STERRO	1,153 m ²
RILEVATI	
RILEVATO	0,005 m ²
TERRENO VEGETALE	0,288 m
SOVRASTRUTTURA STRADALE	
STRATO DI USURA	3,000 m
CASSONETTO	3,000 m

SEZIONE N.: 11
 QT. PROGETTO: 438,619
 DIST.PROG.: 121,409
 DIST.PREC.: 0,670
 DIST.SUCC.: 0,670



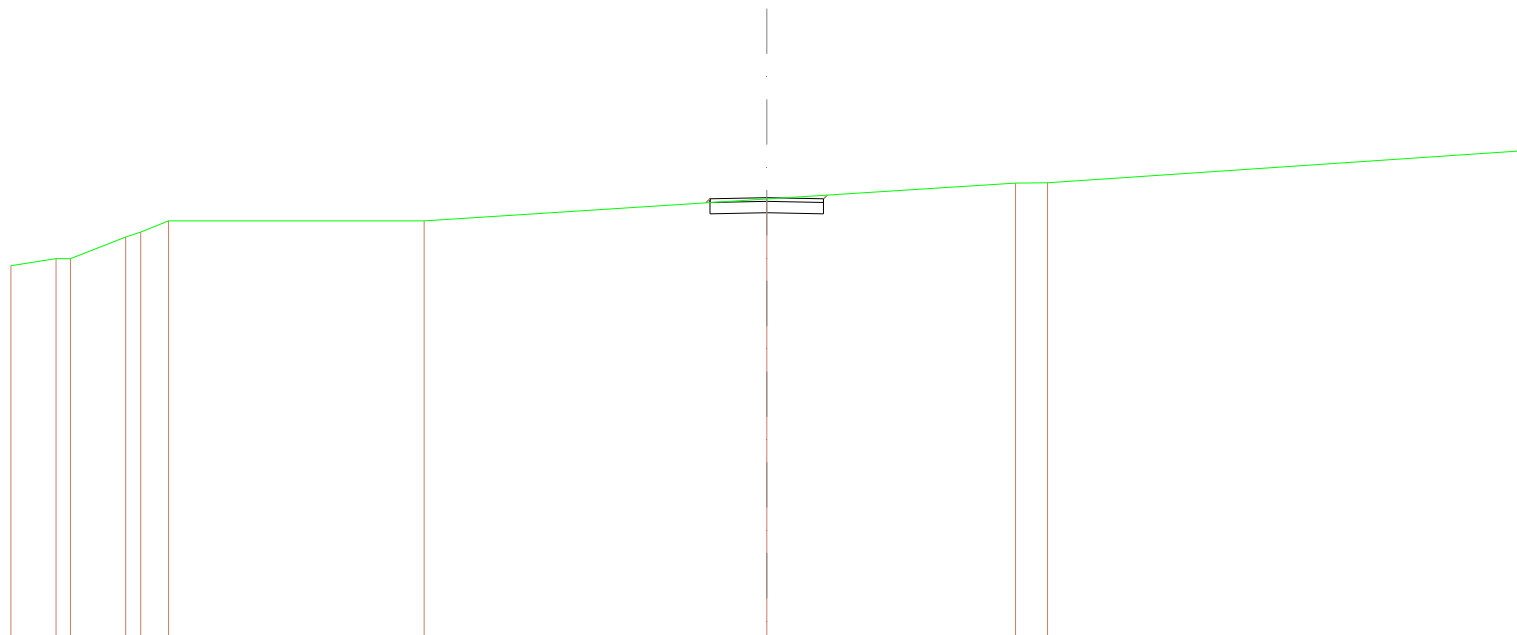
SCALA 1:200

QT.RIF. 426,929

QUOTE TERRENO	438,000	437,000 437,000	438,000	438,000	438,110	438,000	438,000	438,000	439,000 439,000	439,000
DIST.PARZIALI TERRENO	1,321	1,382	7,784	2,158	7,283	6,608	0,773	12,619		
QUOTE PROGETTO						438,454 438,459 438,459 438,459	438,219	438,189 438,459 438,459 438,457		
DIST.PARZIALI PROGETTO						1,500	1,500			
QUOTE FINITO						438,404 438,256	438,219	438,039 438,037		
DIST. PARZIALI FINITO						1,500	1,500			

SCAVI E BONIFICHE	
STERRO	1,144 m ²
RILEVATI	
RILEVATO	0,005 m ²
TERRENO VEGETALE	0,290 m
SOVRASTRUTTURA STRADALE	
STRATO DI USURA	3,000 m
CASSONETTO	3,000 m

SEZIONE N.: 12
 QT. PROGETTO: 438,614
 DIST.PROG.: 122,079
 DIST.PREC.: 0,670
 DIST.SUCC.: 2,921



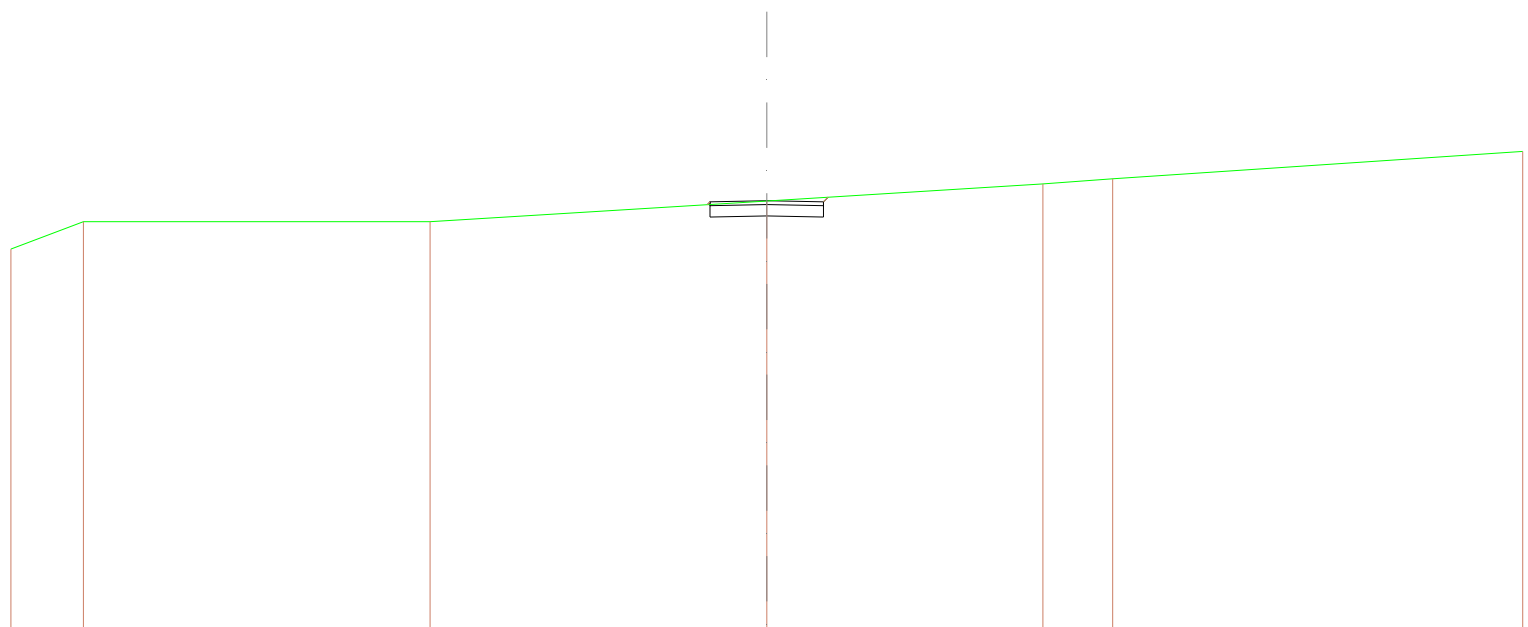
SCALA 1:200

QT.RIF. 426,933

QUOTE TERRENO	438,611	437,000	437,000	437,673	437,702	438,000	438,000	438,679	439,000	439,008	439,684
DIST.PARZIALI TERRENO	1,198	0,779	1,464	0,386	0,789	6,788	9,064	6,584	0,847	12,589	
QUOTE PROGETTO								438,477	438,184	438,654	438,651
DIST.PARZIALI PROGETTO								1,500	1,500		
QUOTE FINITO								438,477	438,184	438,654	438,651
DIST. PARZIALI FINITO								1,500	1,500		

SCAVI E BONIFICHE	
STERRO	1,233 m ²
RILEVATI	
RILEVATO	0,003 m ²
TERRENO VEGETALE	0,279 m
SOVRASTRUTTURA STRADALE	
STRATO DI USURA	3,000 m
CASSONETTO	3,000 m

SEZIONE N.: 14
 QT. PROGETTO: 438,556
 DIST.PROG.: 130,422
 DIST.PREC.: 5,422
 DIST.SUCC.: 19,578



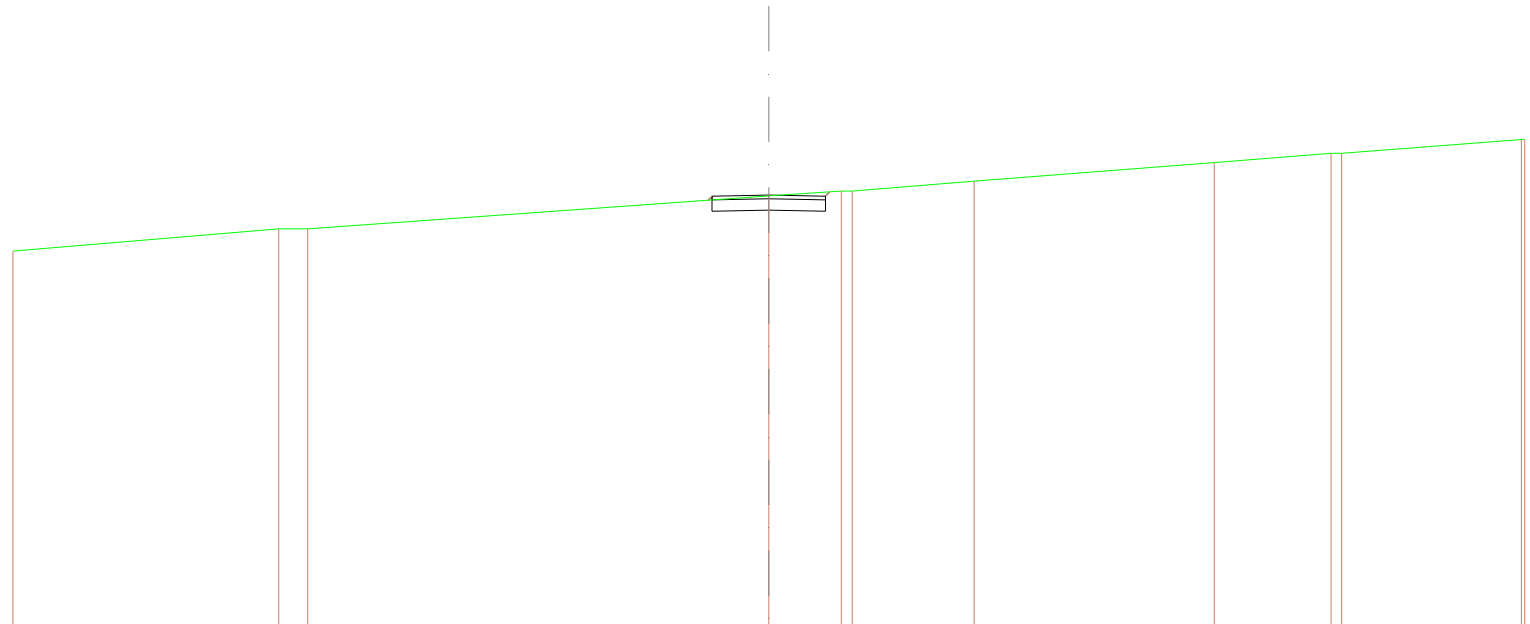
SCALA 1:200

QT.RIF. 427,169

QUOTE TERRENO	437,276	438,000	438,000	438,550	439,000	439,198	439,861
DIST.PARZIALI TERRENO	1,920	9,173	8,907	7,305	1,848	10,848	
QUOTE PROGETTO				438,453 438,453 438,428 438,528	438,128 438,428 438,528		
DIST.PARZIALI PROGETTO				1,500	1,500		
QUOTE FINITO				438,453 438,528	438,528 438,528		
DIST. PARZIALI FINITO				1,500	1,500		

SCAVI E BONIFICHE	
STERRO	1,172 m ²
RILEVATI	
RILEVATO	0,006 m ²
TERRENO VEGETALE	0,315 m
SOVRASTRUTTURA STRADALE	
STRATO DI USURA	3,000 m
CASSONETTO	3,000 m

SEZIONE N.: 15
 QT. PROGETTO: 438,896
 DIST.PROG.: 150,000
 DIST.PREC.: 19,578
 DIST.SUCC.: 18,307



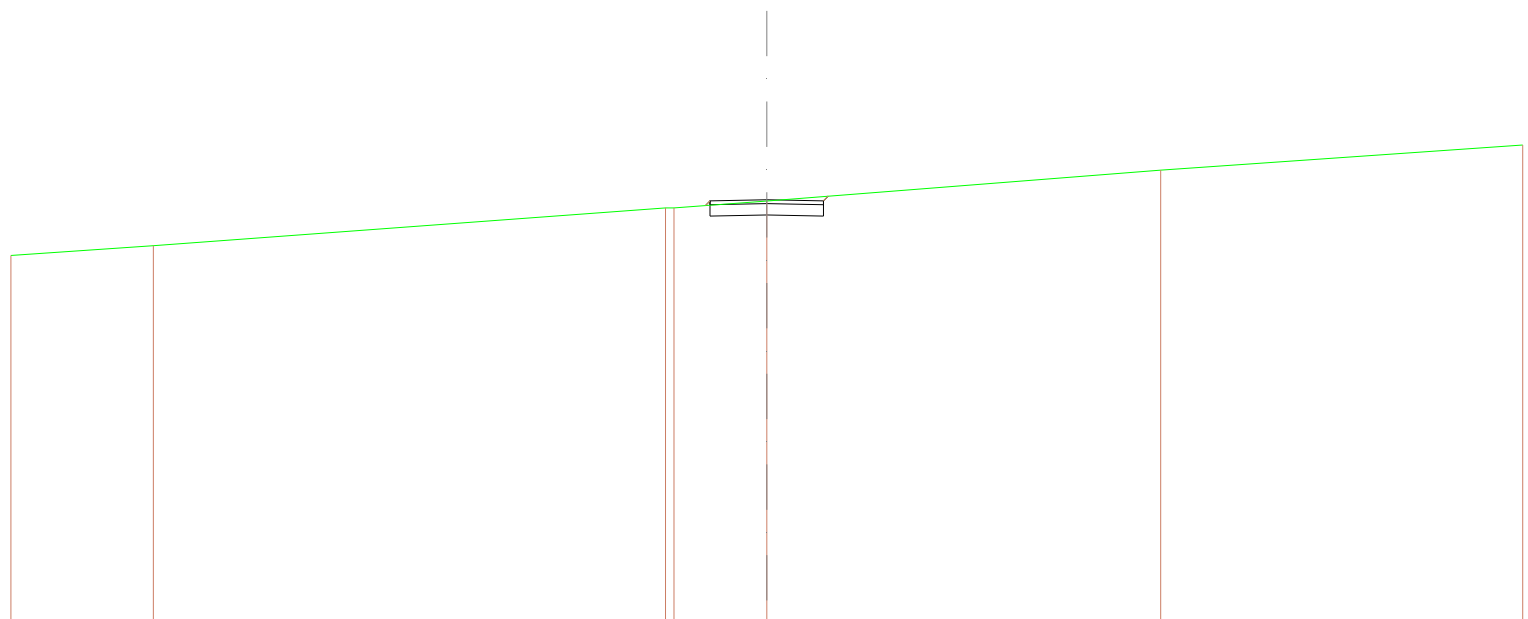
SCALA 1:200

QT.RIF. 427,490

QUOTE TERRENO	437,411	438,000	438,000	438,872	439,000	439,000	439,282	439,763	440,000	440,000	440,264	440,268
DIST.PARZIALI TERRENO	7,036	0,786	12,198	1,820	3,220	6,363	3,089	4,764				
QUOTE PROGETTO					438,767	438,696	438,488	438,756	438,696	438,979		
DIST.PARZIALI PROGETTO					1,500	1,500						
QUOTE FINITO					438,767	438,696	438,696	438,696	438,979			
DIST. PARZIALI FINITO					1,500	1,500						

SCAVI E BONIFICHE	
STERRO	1,164 m ²
RILEVATI	
RILEVATO	0,007 m ²
TERRENO VEGETALE	0,352 m
SOVRASTRUTTURA STRADALE	
STRATO DI USURA	3,000 m
CASSONETTO	3,000 m

SEZIONE N.: 16
 QT. PROGETTO: 439,215
 DIST.PROG.: 168,307
 DIST.PREC.: 18,307
 DIST.SUCC.: 6,693



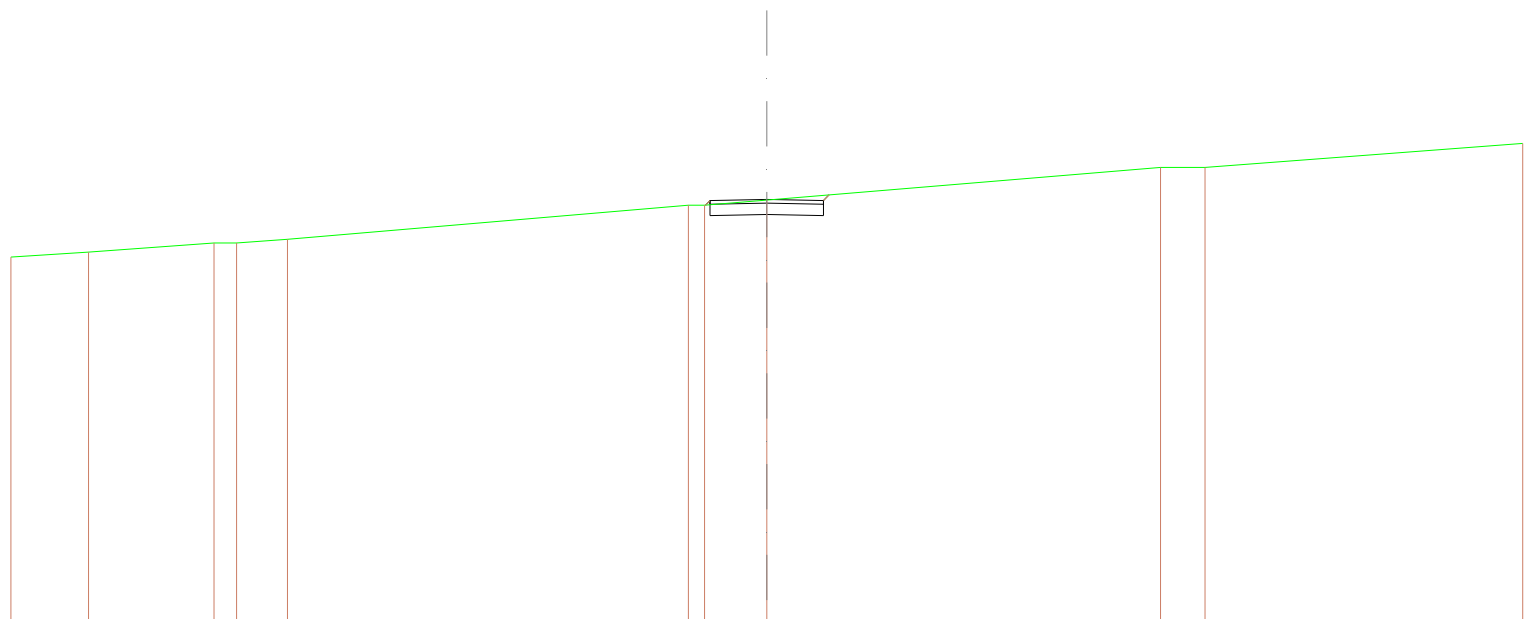
SCALA 1:200

QT.RIF. 427,802

QUOTE TERRENO	437,740	438,000	439,000	439,000	439,164	440,000	440,995
DIST.PARZIALI TERRENO	3,768	13,554	2,458	10,424	9,576		
QUOTE PROGETTO				439,002	439,005	439,005	439,311
DIST.PARZIALI PROGETTO				1,500	1,500		
QUOTE FINITO				439,002	439,165	439,215	439,165
DIST. PARZIALI FINITO				1,500	1,500		

SCAVI E BONIFICHE	
STERRO	1,204 m ²
RILEVATI	
RILEVATO	0,007 m ²
TERRENO VEGETALE	0,384 m
SOVRASTRUTTURA STRADALE	
STRATO DI USURA	3,000 m
CASSONETTO	3,000 m

SEZIONE N.: 17
 QT. PROGETTO: 439,154
 DIST.PROG.: 175,000
 DIST.PREC.: 6,693
 DIST.SUCC.: 20,913



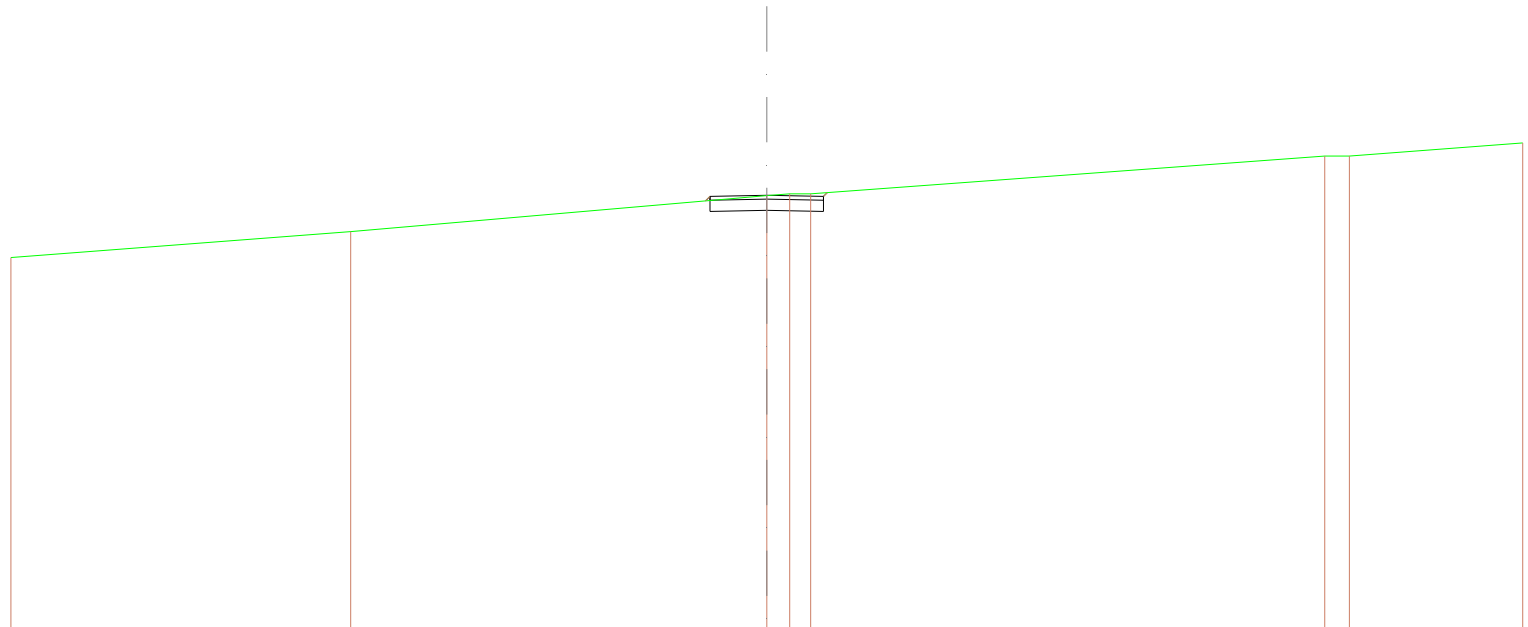
SCALA 1:200

QT.RIF. 427,731

QUOTE TERRENO	437,629	437,768	438,000	438,000	438,097	439,000	439,000	439,137	440,000	440,000	440,893
DIST.PARZIALI TERRENO	2,054	3,319	0,999	1,348	10,611	0,428	1,644	10,418	1,177	8,408	
QUOTE PROGETTO						439,002	439,124	439,154	439,154	439,273	
DIST.PARZIALI PROGETTO						1,500	1,500				
QUOTE FINITO						439,002	439,124	439,154	439,124	439,273	
DIST. PARZIALI FINITO						1,500	1,500				

SCAVI E BONIFICHE	
STERRO	1,186 m ²
RILEVATI	
RILEVATO	0,006 m ²
TERRENO VEGETALE	0,307 m
SOVRASTRUTTURA STRADALE	
STRATO DI USURA	3,000 m
CASSONETTO	3,000 m

SEZIONE N.: 18
 QT. PROGETTO: 438,963
 DIST.PROG.: 195,913
 DIST.PREC.: 20,913
 DIST.SUCC.: 4,286



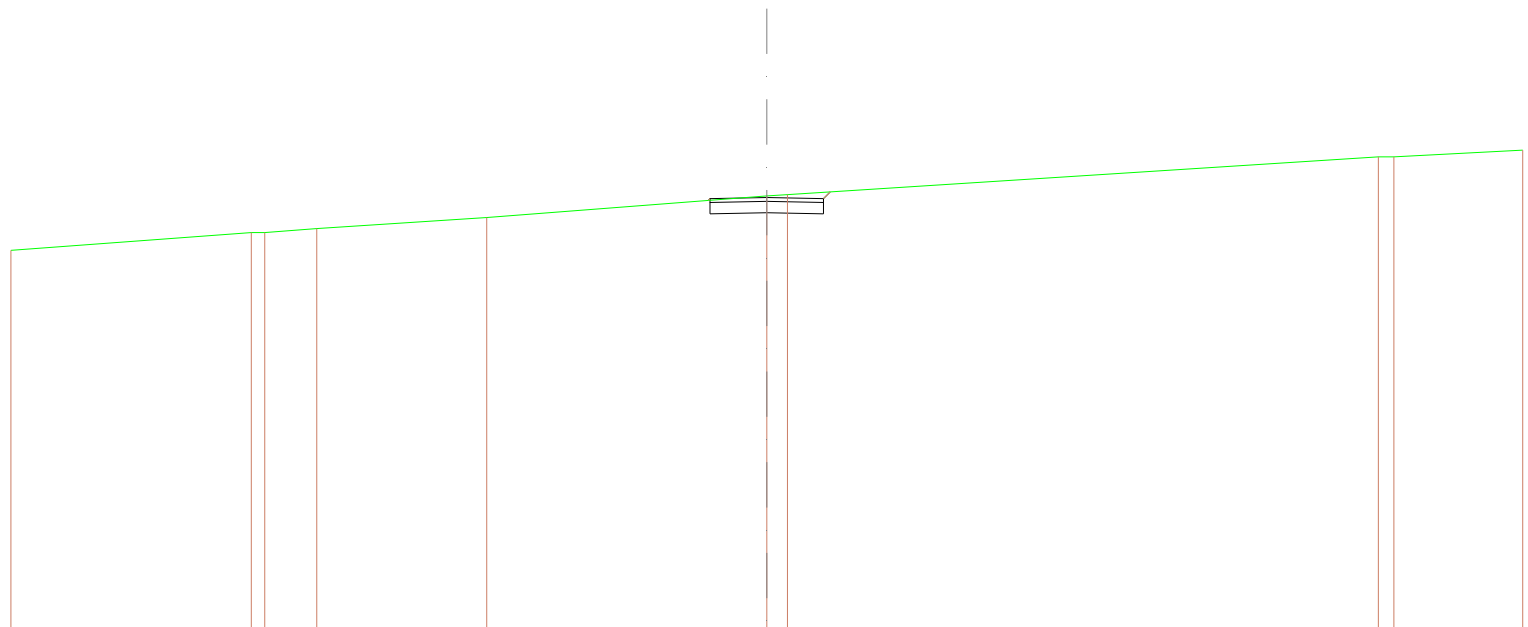
SCALA 1:200

QT.RIF. 427,431

QUOTE TERRENO	427,214	438,000	438,963	438,000	438,000	440,000	440,000	440,548
DIST.PARZIALI TERRENO	8,882	11,008	0,969	0,964	13,599	0,984	4,584	
QUOTE PROGETTO			438,915	438,963	438,963	438,963	438,963	438,032
DIST.PARZIALI PROGETTO			1,500	1,500				
QUOTE FINITO			438,915	438,963	438,963	438,963	438,963	438,032
DIST. PARZIALI FINITO			1,500	1,500				

SCAVI E BONIFICHE	
STERRO	1,372 m ²
RILEVATI	
RILEVATO	0,001 m ²
TERRENO VEGETALE	0,316 m
SOVRASTRUTTURA STRADALE	
STRATO DI USURA	3,000 m
CASSONETTO	3,000 m

SEZIONE N.: 19
 QT. PROGETTO: 438,924
 DIST.PROG.: 200,199
 DIST.PREC.: 4,286
 DIST.SUCC.: 4,286



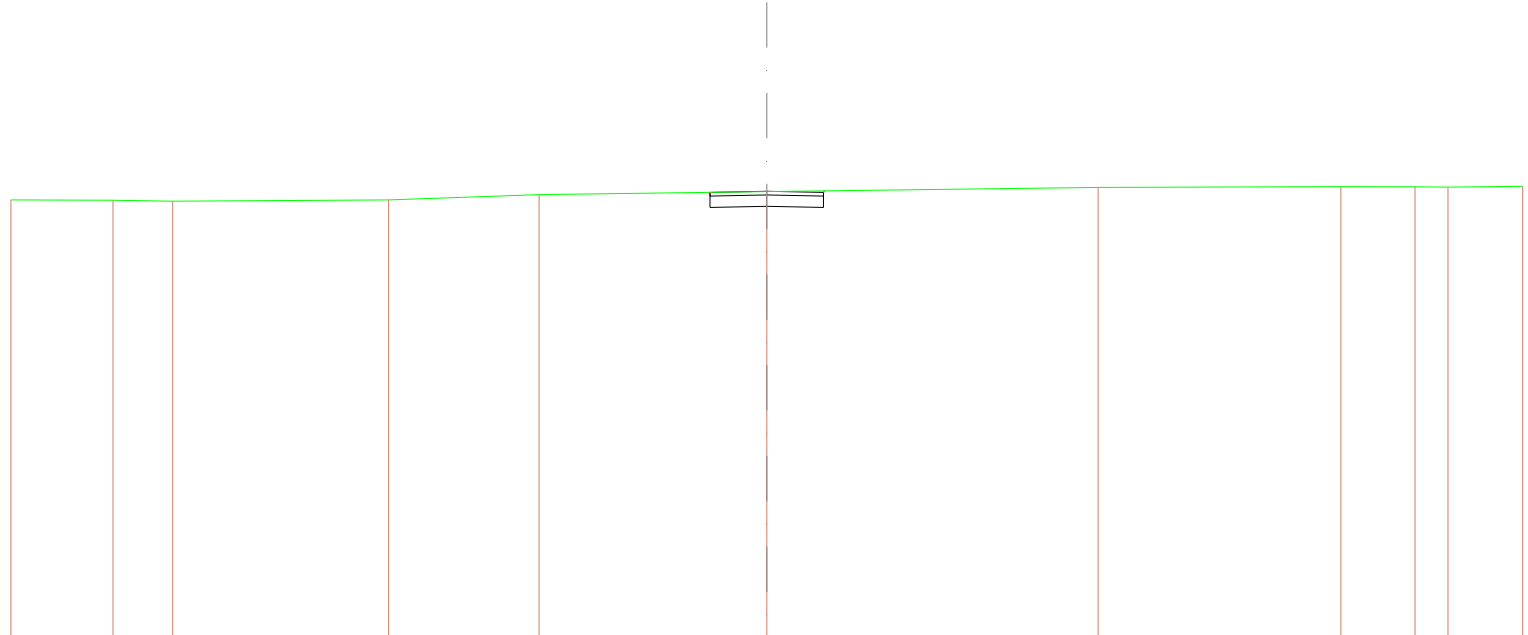
SCALA 1:200

QT.RIF. 427,453

QUOTE TERRENO	437,228	438,000	438,000	438,103	438,397	438,698	439,000	440,000	440,000	440,178
DIST.PARZIALI TERRENO	6,361	0,998	1,374	4,466	7,409	0,649	15,632	0,412	3,407	
QUOTE PROGETTO						438,849	438,824	438,824	438,824	438,072
DIST.PARZIALI PROGETTO						1,500	1,500			
QUOTE FINITO						438,849	438,824	438,824	438,824	438,072
DIST. PARZIALI FINITO						1,500	1,500			

SCAVI E BONIFICHE	
STERRO	1,223 m ²
RILEVATI	
TERRENO VEGETALE	0,063 m
SOVRASTRUTTURA STRADALE	
STRATO DI USURA	3,000 m
CASSONETTO	3,000 m

SEZIONE N.: 20
 QT. PROGETTO: 439,231
 DIST.PROG.: 204,485
 DIST.PREC.: 4,286
 DIST.SUCC.: 20,515



SCALA 1:200

QT.RIF. 427,380

QUOTE TERRENO	439,000	439,991	439,998	439,000	439,143	439,223	439,333	439,364	439,360	439,340	439,390
DIST.PARZIALI TERRENO	2,703	1,678	5,715	3,979	6,025	8,769	6,422	1,959	0,773	1,976	
QUOTE PROGETTO											
DIST.PARZIALI PROGETTO											
QUOTE FINITO											
DIST. PARZIALI FINITO											

439,203
439,001
439,201
439,051

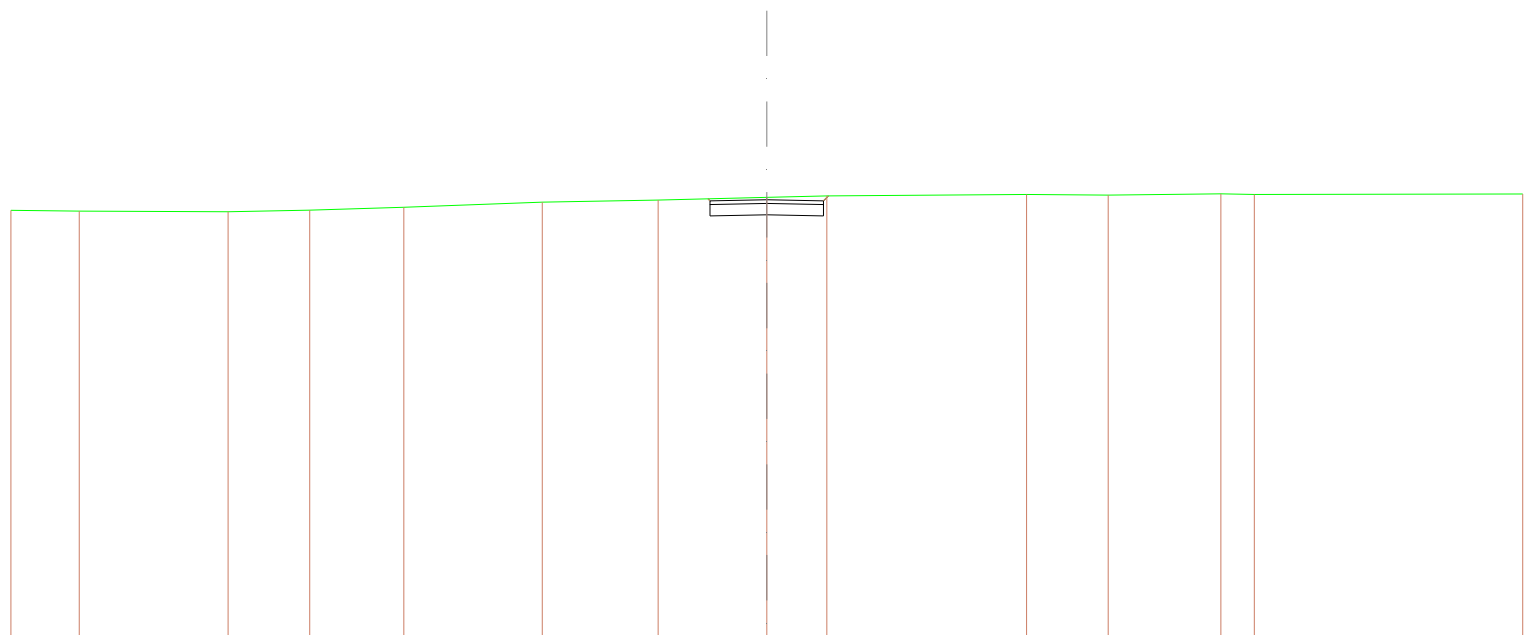
1,600 1,500

439,203
439,001
439,201
439,051

1,600 1,500

SCAVI E BONIFICHE	
STERRO	1,439 m ²
RILEVATI	
TERRENO VEGETALE	0,259 m
SOVRASTRUTTURA STRADALE	
STRATO DI USURA	3,000 m
CASSONETTO	3,000 m

SEZIONE N.: 21
 QT. PROGETTO: 440,698
 DIST.PROG.: 225,000
 DIST.PREC.: 20,515
 DIST.SUCC.: 18,215




SCALA 1:200

QT.RIF. 428,859

QUOTE TERRENO	440,418	440,395	440,377	440,422	440,498	440,534	440,698	440,760	440,797	440,838	440,820	440,851	440,834	440,949
DIST.PARZIALI TERRENO	1,811	3,938	2,157	2,489	3,863	3,009	2,873	1,588	5,289	2,159	2,981	0,000	7,099	
QUOTE PROGETTO														
DIST.PARZIALI PROGETTO														
QUOTE FINITO														
DIST. PARZIALI FINITO														

SCAVI E BONIFICHE	
STERRO	1,264 m ²
RILEVATI	
TERRENO VEGETALE	0,118 m
SOVRASTRUTTURA STRADALE	
STRATO DI USURA	3,000 m
CASSONETTO	3,000 m

SEZIONE N.: 22
 QT. PROGETTO: 442,000
 DIST.PROG.: 243,215
 DIST.PREC.: 18,215
 DIST.SUCC.: 6,785



SCALA 1:200

QT.RIF. 430,131

QUOTE TERRENO	441,887	441,896	441,883	441,883	441,881	441,882	442,000	442,000	442,004	442,081	442,073	442,088	442,078	442,086
DIST.PARZIALI TERRENO	4,323	2,003	4,485	4,420	0,903	1,686	2,180	3,618	4,336	1,450	4,056	2,137	4,403	
QUOTE PROGETTO														
DIST.PARZIALI PROGETTO														
QUOTE FINITO														
DIST. PARZIALI FINITO														


442,000
441,570
441,970
441,600
441,570
442,025

1,800

1,500

SCAVI E BONIFICHE	
STERRO	1,196 m ²
RILEVATI	
RILEVATO	0,000 m ²
TERRENO VEGETALE	0,074 m
SOVRASTRUTTURA STRADALE	
STRATO DI USURA	3,000 m
CASSONETTO	3,000 m

SEZIONE N.: 23
 QT. PROGETTO: 442,578
 DIST.PROG.: 250,000
 DIST.PREC.: 6,785
 DIST.SUCC.: 25,000



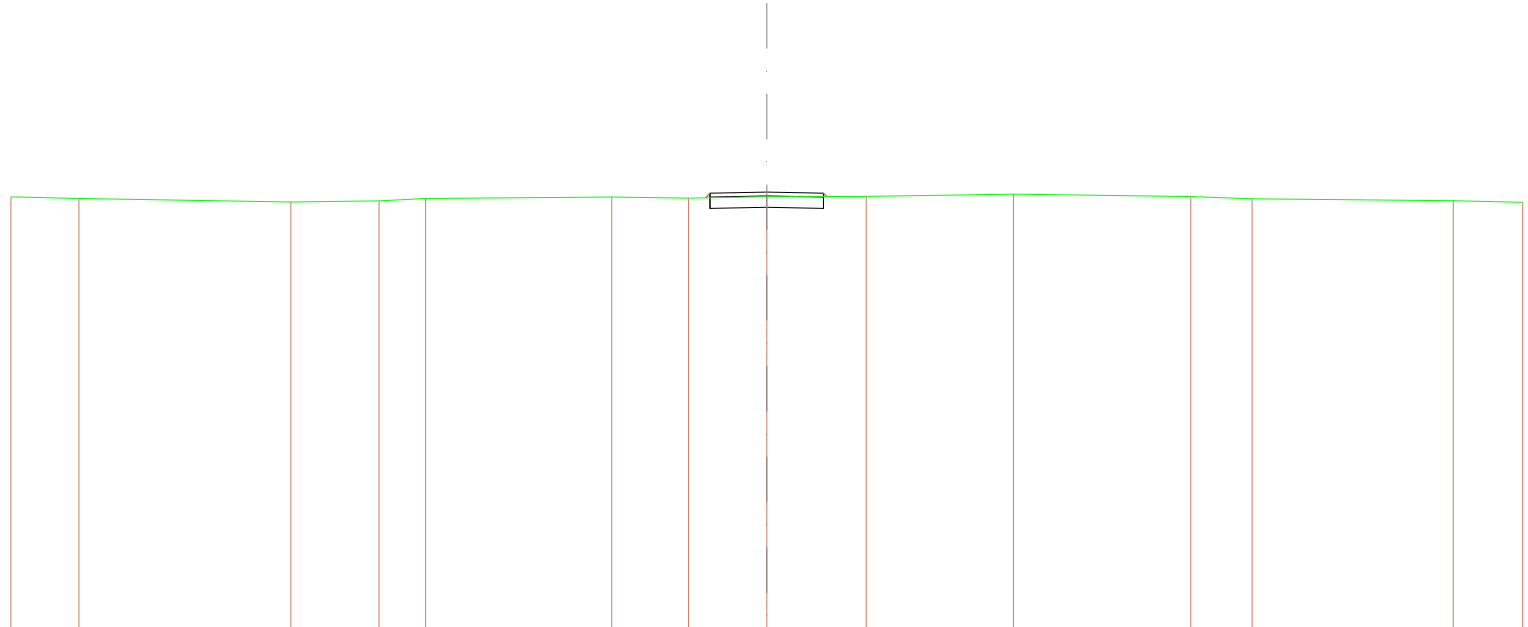
SCALA 1:200

QT.RIF. 431,003

QUOTE TERRENO	442,221	442,186	442,221	442,248	442,102	442,168	442,516	442,584	442,598	442,519	442,520	442,597	442,598	442,597	442,598
DIST.PARZIALI TERRENO	3,446	4,401	1,369	3,179	2,496	2,755	2,356	6,580	3,714	2,192	1,346	2,759	3,165		
QUOTE PROGETTO	<div style="display: flex; justify-content: space-between; align-items: center;"> <div style="text-align: center;"> <p>442,533</p> <p>442,148</p> <p>442,548</p> </div> <div style="text-align: center;"> <p>442,178</p> </div> <div style="text-align: center;"> <p>442,148</p> <p>442,548</p> <p>442,596</p> </div> </div>														
DIST.PARZIALI PROGETTO	<div style="display: flex; justify-content: space-between; align-items: center;"> <div style="text-align: center;"> <p>1,500</p> </div> <div style="text-align: center;"> <p>1,500</p> </div> </div>														
QUOTE FINITO	<div style="display: flex; justify-content: space-between; align-items: center;"> <div style="text-align: center;"> <p>442,533</p> <p>442,548</p> </div> <div style="text-align: center;"> <p>442,578</p> </div> <div style="text-align: center;"> <p>442,548</p> <p>442,596</p> </div> </div>														
DIST. PARZIALI FINITO	<div style="display: flex; justify-content: space-between; align-items: center;"> <div style="text-align: center;"> <p>1,500</p> </div> <div style="text-align: center;"> <p>1,500</p> </div> </div>														

SCAVI E BONIFICHE	
STERRO	0,863 m ²
RILEVATI	
RILEVATO	0,011 m ²
TERRENO VEGETALE	0,294 m
SOVRASTRUTTURA STRADALE	
STRATO DI USURA	3,000 m
CASSONETTO	3,000 m

SEZIONE N.: 24
 QT. PROGETTO: 444,708
 DIST.PROG.: 275,000
 DIST.PREC.: 25,000
 DIST.SUCC.: 5,206



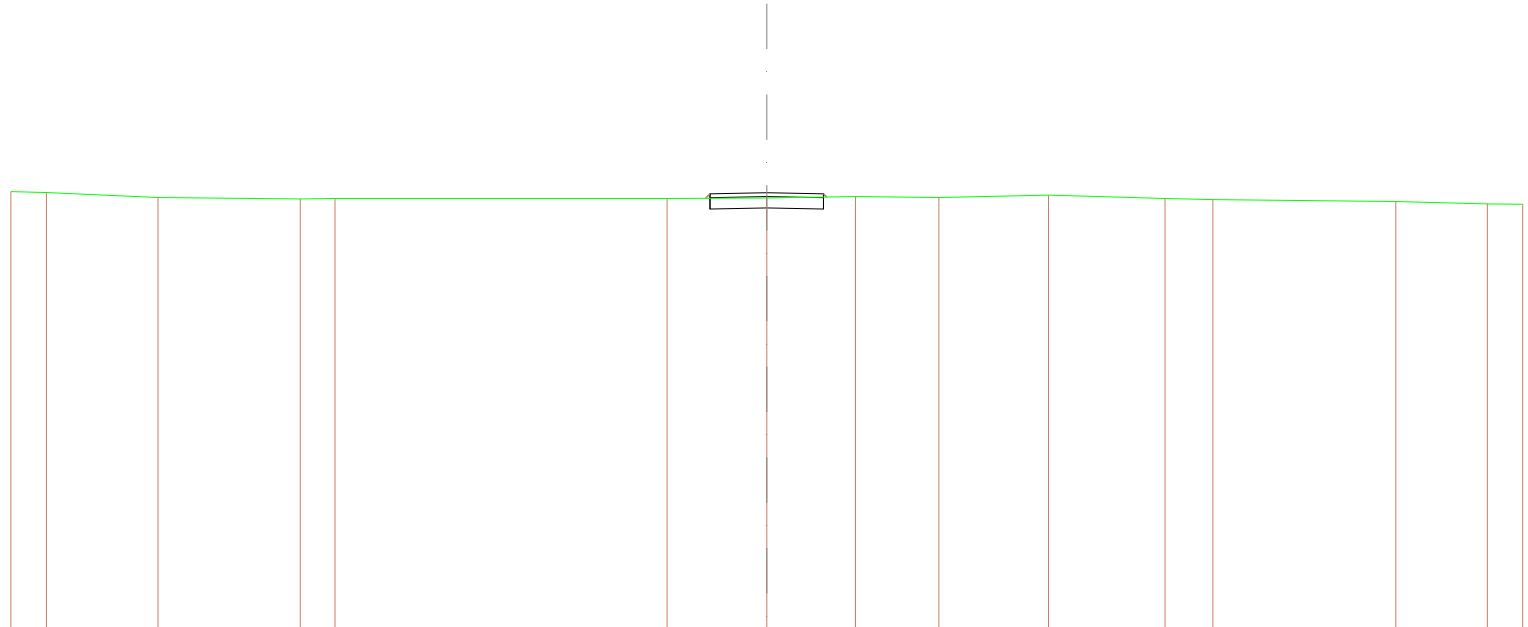
SCALA 1:200

QT.RIF. 433,093

QUOTE TERRENO	444,833	444,841	444,848	444,878	444,838	444,890	444,890	444,898	444,893	444,895	444,892	444,893	444,892	444,898
DIST.PARZIALI TERRENO	1,900	5,607	2,332	1,233	4,928	2,031	2,070	2,633	3,894	4,692	1,622	5,321	1,837	
QUOTE PROGETTO														
DIST.PARZIALI PROGETTO							1,800	1,500						
QUOTE FINITO														
DIST. PARZIALI FINITO							1,800	1,500						

SCAVI E BONIFICHE	
STERRO	0,841 m ²
RILEVATI	
RILEVATO	0,010 m ²
TERRENO VEGETALE	0,284 m
SOVRASTRUTTURA STRADALE	
STRATO DI USURA	3,000 m
CASSONETTO	3,000 m

SEZIONE N.: 25
 QT. PROGETTO: 445,151
 DIST.PROG.: 280,206
 DIST.PREC.: 5,206
 DIST.SUCC.: 1,229



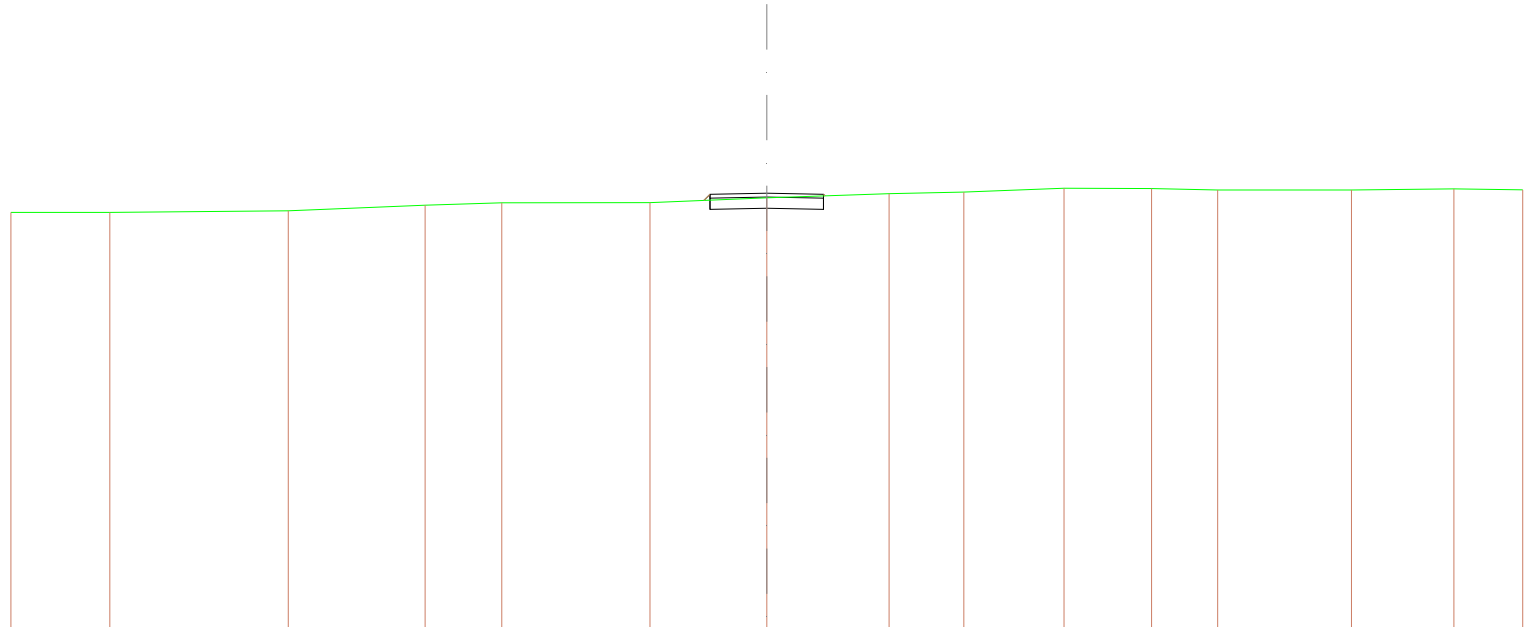
SCALA 1:200

QT.RIF. 433,553

QUOTE TERRENO	445,184	445,186	445,028	444,985	445,000	445,000	445,013	445,048	445,027	445,087	445,000	444,988	444,918	444,887	444,847
DIST.PARZIALI TERRENO	0,940	2,964	3,785	0,918	8,788	2,635	2,348	2,206	2,889	3,083	1,284	4,841	2,424	0,994	
QUOTE PROGETTO															
DIST.PARZIALI PROGETTO						1,800	1,500								
QUOTE FINITO															
DIST. PARZIALI FINITO						1,800	1,500								

SCAVI E BONIFICHE	
STERRO	0,869 m ²
RILEVATI	
RILEVATO	0,013 m ²
TERRENO VEGETALE	0,287 m
SOVRASTRUTTURA STRADALE	
STRATO DI USURA	3,000 m
CASSONETTO	3,000 m

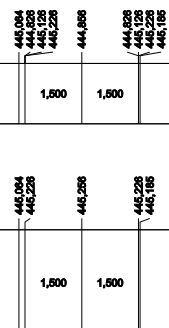
SEZIONE N.: 26
 QT. PROGETTO: 445,256
 DIST.PROG.: 281,434
 DIST.PREC.: 1,229
 DIST.SUCC.: 1,229



SCALA 1:200

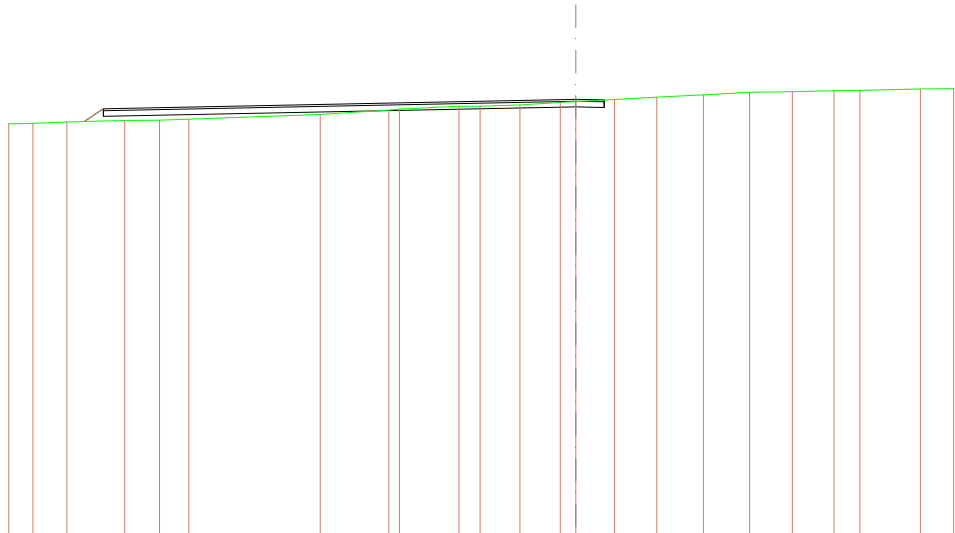
QT.RIF. 433,668

QUOTE TERRENO	444,748	444,748	444,782	444,838	445,000	445,004	445,134	445,241	445,288	445,388	445,377	445,540	445,541	445,588	445,545
DIST.PARZIALI TERRENO	2,819	4,720	3,621	2,030	3,821	3,089	3,237	1,977	2,649	2,317	1,749	3,540	2,712	1,820	
QUOTE PROGETTO															
DIST.PARZIALI PROGETTO															
QUOTE FINITO															
DIST. PARZIALI FINITO															



SCAVI E BONIFICHE	
STERRO	2,062 m ²
RILEVATI	
RILEVATO	2,887 m ²
TERRENO VEGETALE	1,220 m
SOVRASTRUTTURA STRADALE	
STRATO DI USURA	26,500 m
CASSONETTO	26,500 m

SEZIONE N.: 27
 QT. PROGETTO: 445,364
 DIST.PROG.: 282,700
 DIST.PREC.: 1,266
 DIST.SUCC.: 7,469



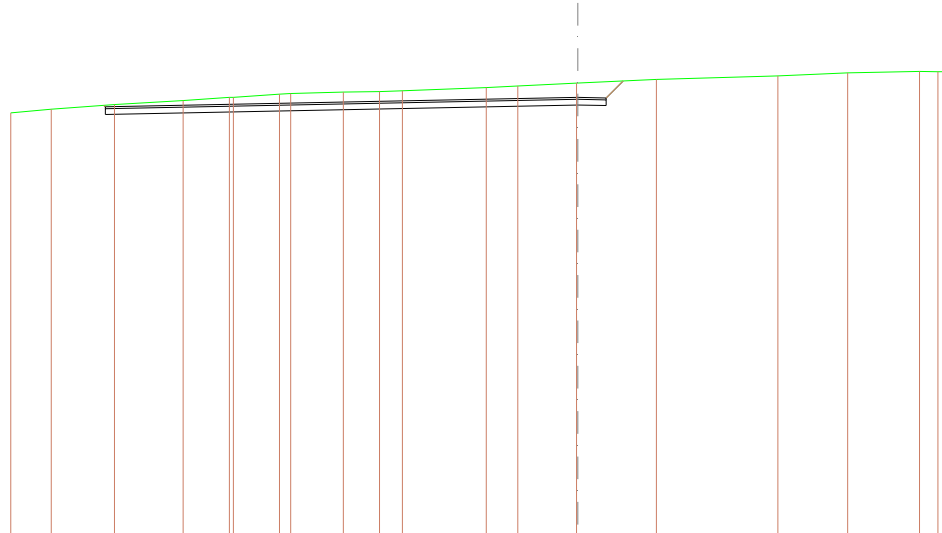
SCALA 1:400

QT.RIF. 422,198

QUOTE TERRENO	444,887 444,884 444,170 444,245 444,284 444,314 444,571 444,788 444,847 445,000 445,000 445,088 445,205 445,245 445,358 445,480 445,802 445,798 445,770 445,822 445,834 445,813 445,828
DIST.PARZIALI TERRENO	1,272 1,786 3,080 1,849 1,682 6,947 3,834 3,156 1,116 2,107 2,131 0,822 2,055 2,238 2,463 2,445 2,262 2,208 1,972 3,204 1,788
QUOTE PROGETTO	444,193 444,364 444,354 444,354 445,326
DIST.PARZIALI PROGETTO	1,008 25,000 1,008
QUOTE FINITO	444,193 444,364 445,364 445,354 445,326
DIST. PARZIALI FINITO	1,008 25,000 1,008

SCAVI E BONIFICHE	
STERRO	24,048 m ²
RILEVATI	
TERRENO VEGETALE	1,382 m
SOVRASTRUTTURA STRADALE	
STRATO DI USURA	26,500 m
CASSONETTO	26,500 m

SEZIONE N.: 29
 QT. PROGETTO: 446,000
 DIST.PROG.: 297,674
 DIST.PREC.: 7,506



SCALA 1:400

QT.RIF. 422,837

QUOTE TERRENO	445,178	445,379	445,621	445,690	446,000	446,000	446,175	446,208	446,284	446,307	446,346	446,522	446,608	446,733	446,738	446,946	447,137	447,295	447,374	447,382	447,393
DIST.PARZIALI TERRENO	2,143	3,343	3,634	2,446	2,440	0,593	2,782	1,906	1,217	4,435	1,871	3,105	4,159	6,430	3,667	3,902	0,073	0,089			
QUOTE PROGETTO				445,590	445,100	446,500								445,000	445,570	446,567					
DIST.PARZIALI PROGETTO							25,000							1,800	0,887						
QUOTE FINITO				446,000	446,500									446,000	446,570	446,567					
DIST. PARZIALI FINITO							25,000							1,800	0,887						