



**Comune  
di Gravina in Puglia**

**Regione Puglia**



proponente:

# AMBRA SOLARE 13 S.R.L.

Via Tevere 41, 00187 - Roma (RM) - P.IVA/C.F. 15946151006 - pec: ambrasolare13srl@legalmail.it



id:

**TAV\_R.13.b**

GRUPPO  
**Powertis**

DISCIPLINA:	<b>PD</b>	TIPOLOGIA:	<b>T</b>	FORMATO:	<b>A4</b>	CODICE PRATICA:
FOGLIO:	<b>1 di 1</b>	SCALA:	<b>1:200 - 1:1.000</b>	Nome file:	<b>Elaborato_Grafico_R.13.b.pdf</b>	


titolo del progetto:

**PROGETTO PER LA COSTRUZIONE  
E L'ESERCIZIO DI UN IMPIANTO AGRIFOTOVOLTAICO,  
DELLE OPERE CONNESSE E DELLE INFRASTRUTTURE INDISPENSABILI,  
DENOMINATO "LOSCHIAVO"**

nome elaborato:

**SEZIONI TRASVERSALI STRADALI 2 DI 3**

progettazione:



dott. ing. Giovanni Guzzo Foliaro    dott. ing. Amedeo Costabile    dott. ing. Francesco Meringolo

Rev.	Data Revisione	Descrizione	Redatto	Controllato	Autore
00	15/11/2021	PRIMA EMISSIONE	New Dev.	PW	PW



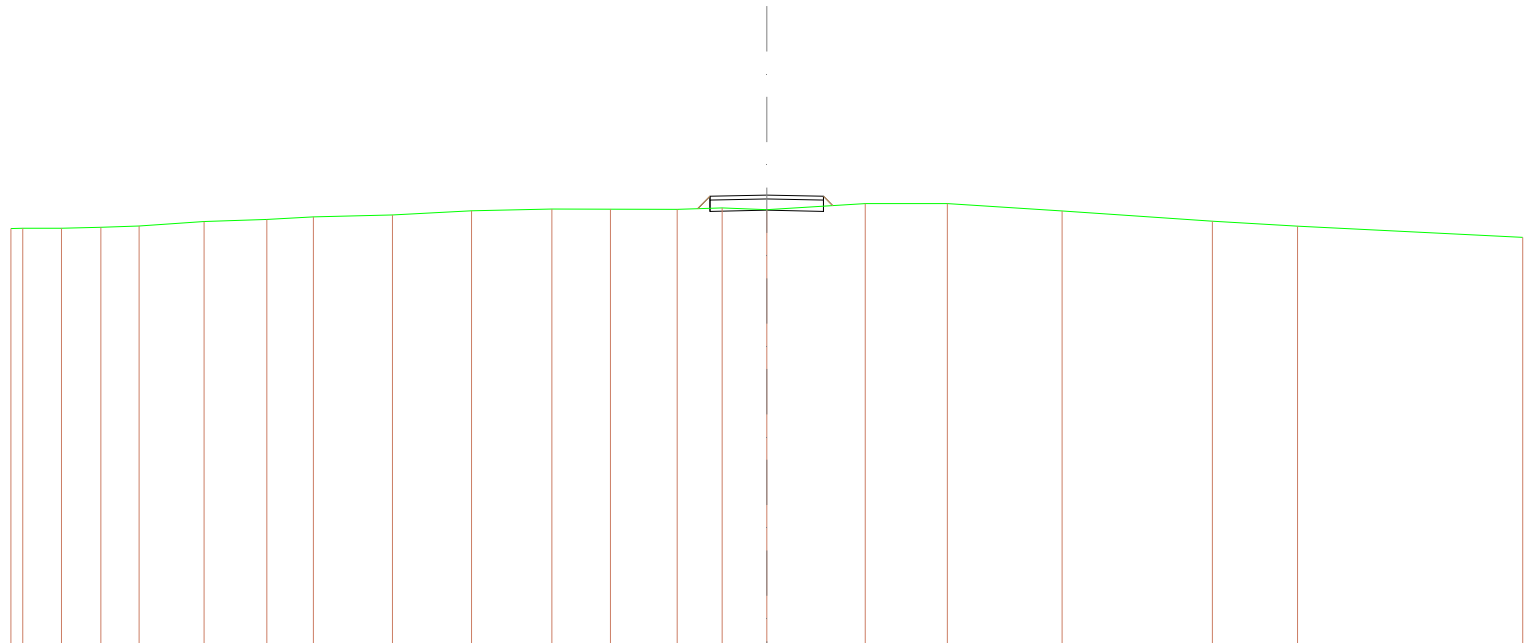
**NEW DEVELOPMENTS S.r.l.**  
piazza Europa, 14 - 87100 Cosenza (CS)

Asse 4



<b>SCAVI E BONIFICHE</b>	
STERRO	0,201 m <sup>2</sup>
<b>RILEVATI</b>	
RILEVATO	0,085 m <sup>2</sup>
TERRENO VEGETALE	0,816 m
<b>SOVRASTRUTTURA STRADALE</b>	
STRATO DI USURA	3,000 m
CASSONETTO	3,000 m

SEZIONE N.: 2  
 QT. PROGETTO: 447,225  
 DIST.PROG.: 25,000  
 DIST.PREC.: 25,000  
 DIST.SUCC.: 23,281



SCALA 1:200

QT.RIF. 435,266

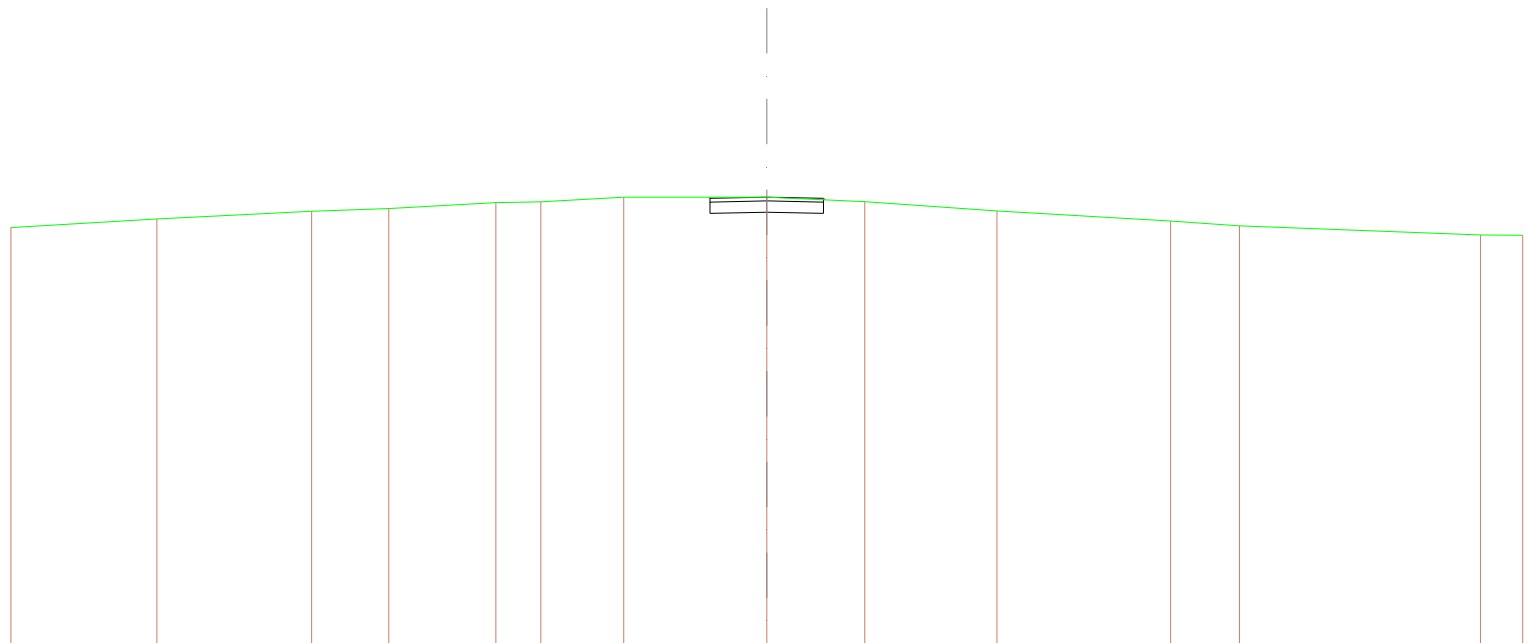
<b>QUOTE TERRENO</b>	446,541 446,520	446,546	446,574	446,608	446,629	446,634	446,649	446,698	446,710	446,693	446,655	446,649	446,637	446,642	447,000	447,000	446,605	446,638	446,605	446,106
<b>DIST.PARZIALI TERRENO</b>	0,314	1,026	1,042	1,013	1,718	1,682	1,230	2,082	2,082	2,127	1,548	1,767	1,190	1,180	2,807	2,172	3,036	3,974	2,256	5,955
<b>QUOTE PROGETTO</b>													446,698 446,735 447,055 447,195	446,625	447,225	447,055 447,195 446,946				
<b>DIST.PARZIALI PROGETTO</b>													0,283	1,600	1,500					
<b>QUOTE FINITO</b>													446,698 447,195	447,225	447,055 447,195 446,946					
<b>DIST. PARZIALI FINITO</b>													0,283	1,600	1,500					





<b>SCAVI E BONIFICHE</b>	
STERRO	1,194 m <sup>2</sup>
<b>RILEVATI</b>	
RILEVATO	0,001 m <sup>2</sup>
TERRENO VEGETALE	0,100 m
<b>SOVRASTRUTTURA STRADALE</b>	
STRATO DI USURA	3,000 m
CASSONETTO	3,000 m

SEZIONE N.: 4  
 QT. PROGETTO: 452,000  
 DIST.PROG.: 62,434  
 DIST.PREC.: 14,153  
 DIST.SUCC.: 12,566




SCALA 1:200

QT.RIF. 440,095

<b>QUOTE TERRENO</b>	451,104	451,623	451,629	451,699	451,695	451,677	452,000	452,000	451,681	451,698	451,698	451,642	451,000	450,990
<b>DIST.PARZIALI TERRENO</b>	3,883	4,084	2,041	2,838	1,183	2,190	3,798	2,593	3,498	4,594	1,823	6,374	1,118	
<b>QUOTE PROGETTO</b>														
<b>DIST.PARZIALI PROGETTO</b>							1,800	1,500						
<b>QUOTE FINITO</b>														
<b>DIST. PARZIALI FINITO</b>							1,800	1,500						

<b>SCAVI E BONIFICHE</b>	
STERRO	1,246 m <sup>2</sup>
<b>RILEVATI</b>	
TERRENO VEGETALE	0,085 m
<b>SOVRASTRUTTURA STRADALE</b>	
STRATO DI USURA	3,000 m
CASSONETTO	3,000 m

SEZIONE N.: 5  
 QT. PROGETTO: 452,000  
 DIST.PROG.: 75,000  
 DIST.PREC.: 12,566  
 DIST.SUCC.: 11,377




SCALA 1:200

QT.RIF. 440,085

<b>QUOTE TERRENO</b>	451,688	451,688	452,000	452,000	452,000	452,000	451,738	451,688	451,681
<b>DIST.PARZIALI TERRENO</b>	2,820	5,104	12,077	12,169	5,179	1,803	0,000		
<b>QUOTE PROGETTO</b>									
<b>DIST.PARZIALI PROGETTO</b>									
<b>QUOTE FINITO</b>									
<b>DIST. PARZIALI FINITO</b>									

<b>SCAVI E BONIFICHE</b>	
STERRO	1,246 m <sup>2</sup>
<b>RILEVATI</b>	
TERRENO VEGETALE	0,085 m
<b>SOVRASTRUTTURA STRADALE</b>	
STRATO DI USURA	3,000 m
CASSONETTO	3,000 m

SEZIONE N.: 6  
 QT. PROGETTO: 452,000  
 DIST.PROG.: 86,377  
 DIST.PREC.: 11,377  
 DIST.SUCC.: 3,871




SCALA 1:200

QT.RIF. 440,085

<b>QUOTE TERRENO</b>	451,798	452,000	452,000	452,000
<b>DIST.PARZIALI TERRENO</b>	6,664	13,336	20,000	
<b>QUOTE PROGETTO</b>			452,000 451,570 451,970	451,600 451,570 452,000
<b>DIST.PARZIALI PROGETTO</b>			1,600	1,500
<b>QUOTE FINITO</b>			452,000 451,970	452,000 451,970 452,000
<b>DIST. PARZIALI FINITO</b>			1,600	1,500

<b>SCAVI E BONIFICHE</b>	
STERRO	1,222 m <sup>2</sup>
<b>RILEVATI</b>	
TERRENO VEGETALE	0,042 m
<b>SOVRASTRUTTURA STRADALE</b>	
STRATO DI USURA	2,998 m
CASSONETTO	2,998 m

SEZIONE N.: 7  
 QT. PROGETTO: 452,000  
 DIST.PROG.: 90,249  
 DIST.PREC.: 3,871  
 DIST.SUCC.: 9,507




SCALA 1:200

QT.RIF. 440,085

<b>QUOTE TERRENO</b>	451,945	452,000	452,000	452,000
<b>DIST.PARZIALI TERRENO</b>	1,941	18,059	20,000	
<b>QUOTE PROGETTO</b>			451,800	451,800
<b>DIST.PARZIALI PROGETTO</b>			1,495	1,503
<b>QUOTE FINITO</b>			452,000	452,000
<b>DIST. PARZIALI FINITO</b>			1,495	1,503

<b>SCAVI E BONIFICHE</b>	
STERRO	1,246 m <sup>2</sup>
<b>RILEVATI</b>	
TERRENO VEGETALE	0,085 m
<b>SOVRASTRUTTURA STRADALE</b>	
STRATO DI USURA	3,000 m
CASSONETTO	3,000 m

SEZIONE N.: 8  
 QT. PROGETTO: 452,000  
 DIST.PROG.: 99,755  
 DIST.PREC.: 9,507  
 DIST.SUCC.: 25,245




SCALA 1:200

QT.RIF. 440,085

<b>QUOTE TERRENO</b>	452,000	452,000	452,000
<b>DIST.PARZIALI TERRENO</b>	20,000	20,000	
<b>QUOTE PROGETTO</b>		452,000 451,570 451,970	451,500 451,570 452,000
<b>DIST.PARZIALI PROGETTO</b>		1,500	1,500
<b>QUOTE FINITO</b>		452,000 451,570	452,000 451,570 452,000
<b>DIST. PARZIALI FINITO</b>		1,500	1,500

<b>SCAVI E BONIFICHE</b>	
STERRO	1,246 m <sup>2</sup>
<b>RILEVATI</b>	
TERRENO VEGETALE	0,085 m
<b>SOVRASTRUTTURA STRADALE</b>	
STRATO DI USURA	3,000 m
CASSONETTO	3,000 m

SEZIONE N.: 9  
 QT. PROGETTO: 452,000  
 DIST.PROG.: 125,000  
 DIST.PREC.: 25,245  
 DIST.SUCC.: 23,745



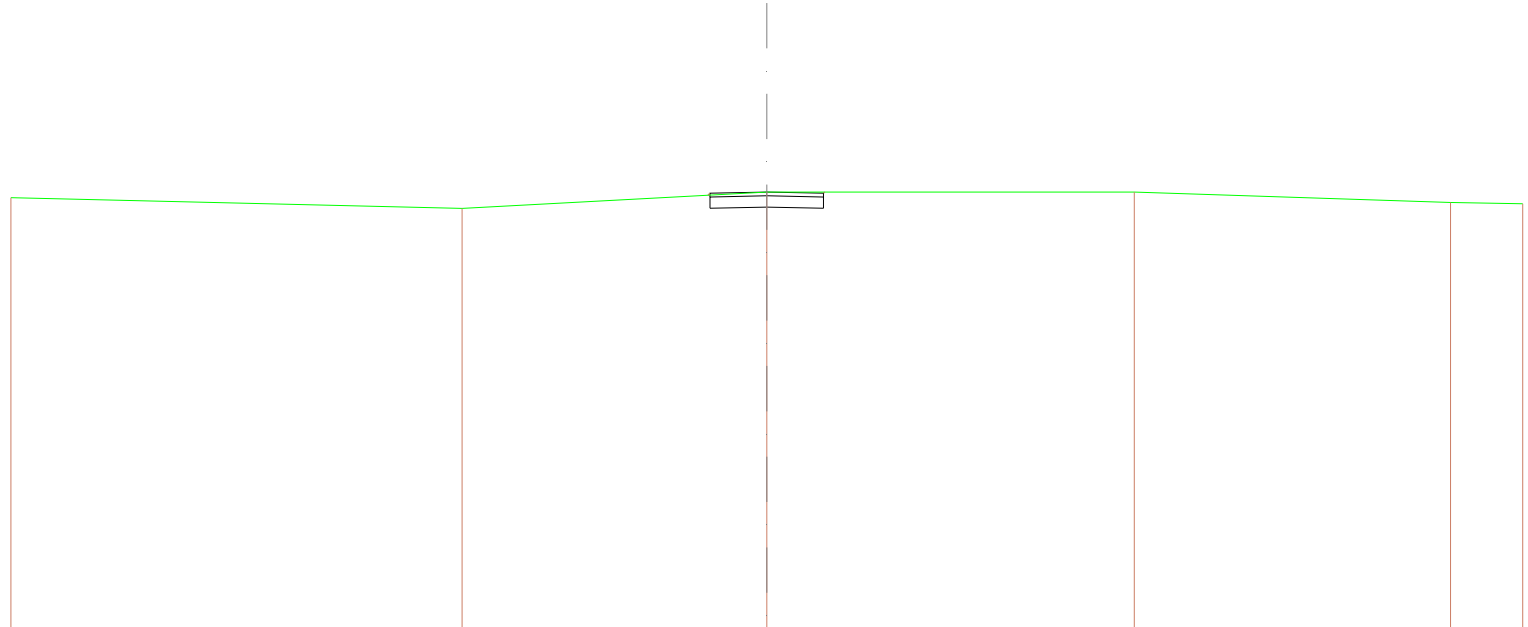
SCALA 1:200

QT.RIF. 440,085

QUOTE TERRENO	452,000	452,000	452,000
DIST.PARZIALI TERRENO	20,000	20,000	
QUOTE PROGETTO		452,000 451,570 451,970	451,500 451,970 452,000
DIST.PARZIALI PROGETTO		1,500	1,500
QUOTE FINITO		452,000 451,970	452,000 451,970
DIST. PARZIALI FINITO		1,500	1,500

<b>SCAVI E BONIFICHE</b>	
STERRO	1,185 m <sup>2</sup>
<b>RILEVATI</b>	
RILEVATO	0,001 m <sup>2</sup>
TERRENO VEGETALE	0,118 m
<b>SOVRASTRUTTURA STRADALE</b>	
STRATO DI USURA	3,000 m
CASSONETTO	3,000 m

SEZIONE N.: 10  
 QT. PROGETTO: 452,000  
 DIST.PROG.: 148,745  
 DIST.PREC.: 23,745  
 DIST.SUCC.: 3,177



SCALA 1:200

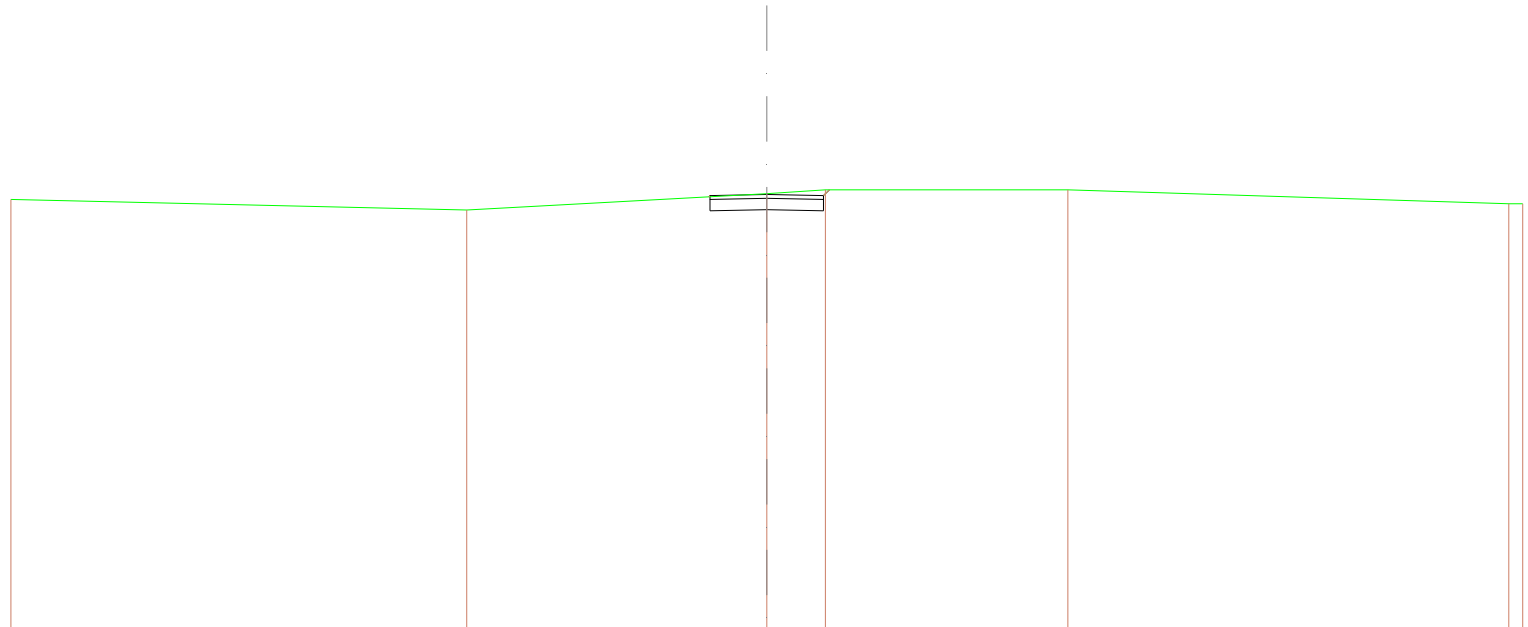
QT.RIF. 440,383

<b>QUOTE TERRENO</b>	451,840	451,895	452,000	452,000	451,724	451,698
<b>DIST.PARZIALI TERRENO</b>	11,939	8,081	9,728	8,366	1,906	
<b>QUOTE PROGETTO</b>						
<b>DIST.PARZIALI PROGETTO</b>			1,500	1,500		
<b>QUOTE FINITO</b>						
<b>DIST. PARZIALI FINITO</b>			1,500	1,500		



<b>SCAVI E BONIFICHE</b>	
STERRO	1,337 m <sup>2</sup>
<b>RILEVATI</b>	
RILEVATO	0,000 m <sup>2</sup>
TERRENO VEGETALE	0,264 m
<b>SOVRASTRUTTURA STRADALE</b>	
STRATO DI USURA	3,001 m
CASSONETTO	3,001 m

SEZIONE N.: 11  
 QT. PROGETTO: 451,874  
 DIST.PROG.: 151,921  
 DIST.PREC.: 3,177  
 DIST.SUCC.: 23,079



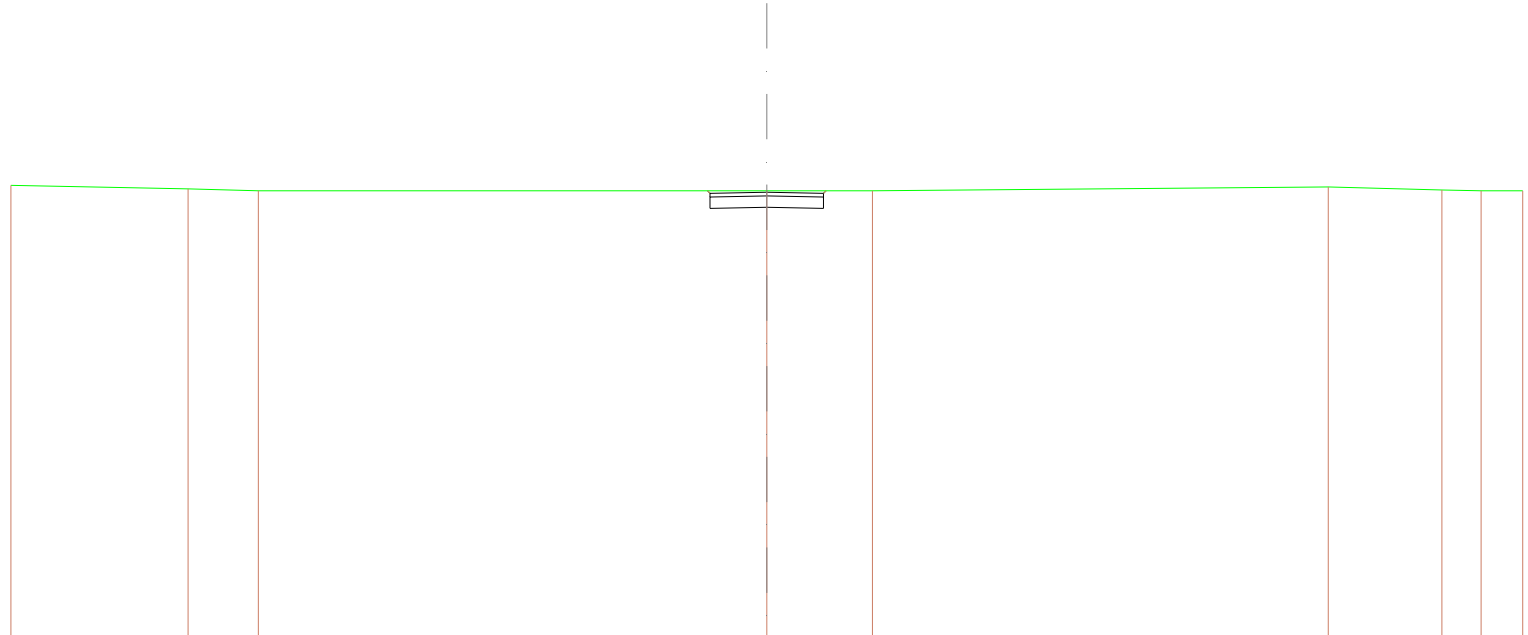
SCALA 1:200

QT.RIF. 440,322

<b>QUOTE TERRENO</b>	451,744	451,804	451,807	452,000	452,000	451,629	451,629
<b>DIST.PARZIALI TERRENO</b>	12,060	7,840	1,568	6,414	11,685	0,388	0,388
<b>QUOTE PROGETTO</b>			451,813 451,444 451,544	451,474	451,444 451,944 452,000		
<b>DIST.PARZIALI PROGETTO</b>			1,500	1,500			
<b>QUOTE FINITO</b>			451,813 451,944	451,874	451,944 452,000		
<b>DIST. PARZIALI FINITO</b>			1,500	1,500			

<b>SCAVI E BONIFICHE</b>	
STERRO	1,361 m <sup>2</sup>
<b>RILEVATI</b>	
TERRENO VEGETALE	0,190 m
<b>SOVRASTRUTTURA STRADALE</b>	
STRATO DI USURA	3,000 m
CASSONETTO	3,000 m

SEZIONE N.: 12  
 QT. PROGETTO: 450,963  
 DIST.PROG.: 175,000  
 DIST.PREC.: 23,079  
 DIST.SUCC.: 25,000



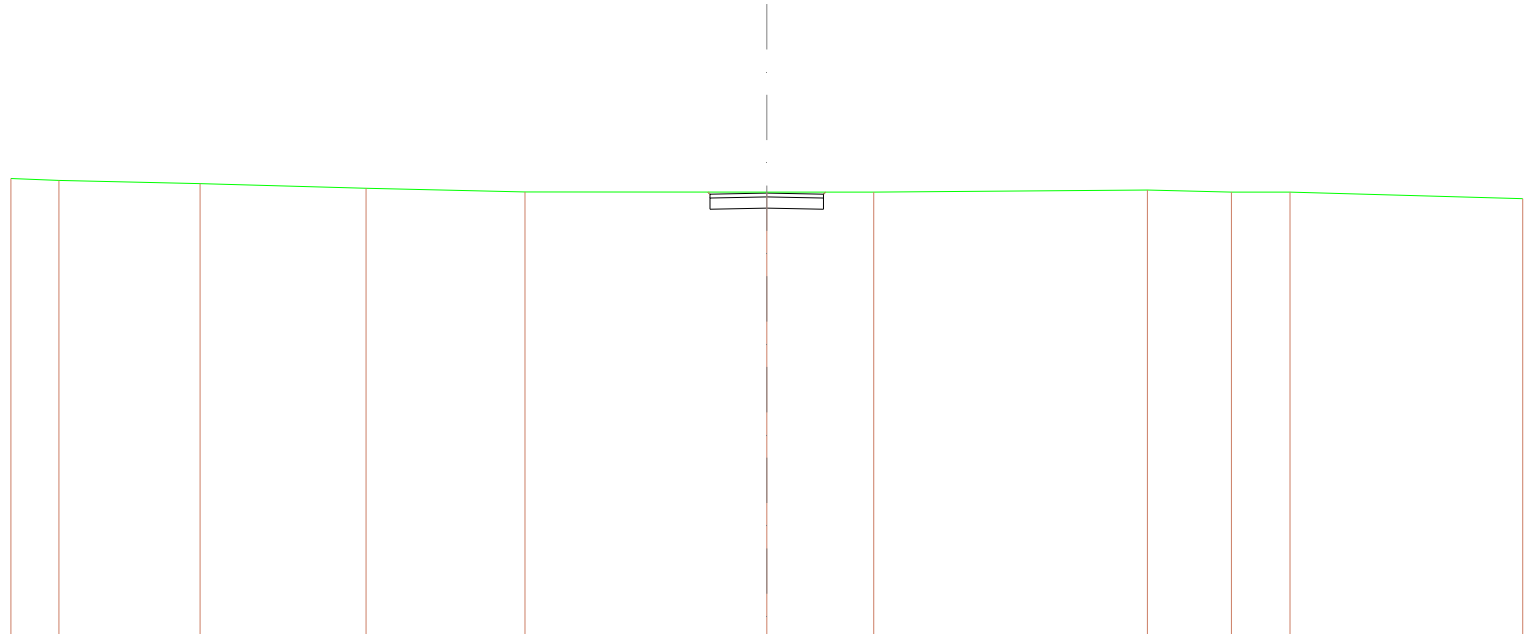
SCALA 1:200

QT.RIF. 439,137

<b>QUOTE TERRENO</b>	451,141	451,000	451,000	451,000	451,000	451,000	451,102	451,020	451,000	451,000
<b>DIST.PARZIALI TERRENO</b>	4,886	1,882	13,461	2,795	12,063	3,007	1,034	1,101		
<b>QUOTE PROGETTO</b>										
<b>DIST.PARZIALI PROGETTO</b>				1,500	1,500					
<b>QUOTE FINITO</b>										
<b>DIST. PARZIALI FINITO</b>				1,500	1,500					

<b>SCAVI E BONIFICHE</b>	
STERRO	1,324 m <sup>2</sup>
<b>RILEVATI</b>	
TERRENO VEGETALE	0,157 m
<b>SOVRASTRUTTURA STRADALE</b>	
STRATO DI USURA	3,000 m
CASSONETTO	3,000 m

SEZIONE N.: 13  
 QT. PROGETTO: 449,975  
 DIST.PROG.: 200,000  
 DIST.PREC.: 25,000  
 DIST.SUCC.: 25,000



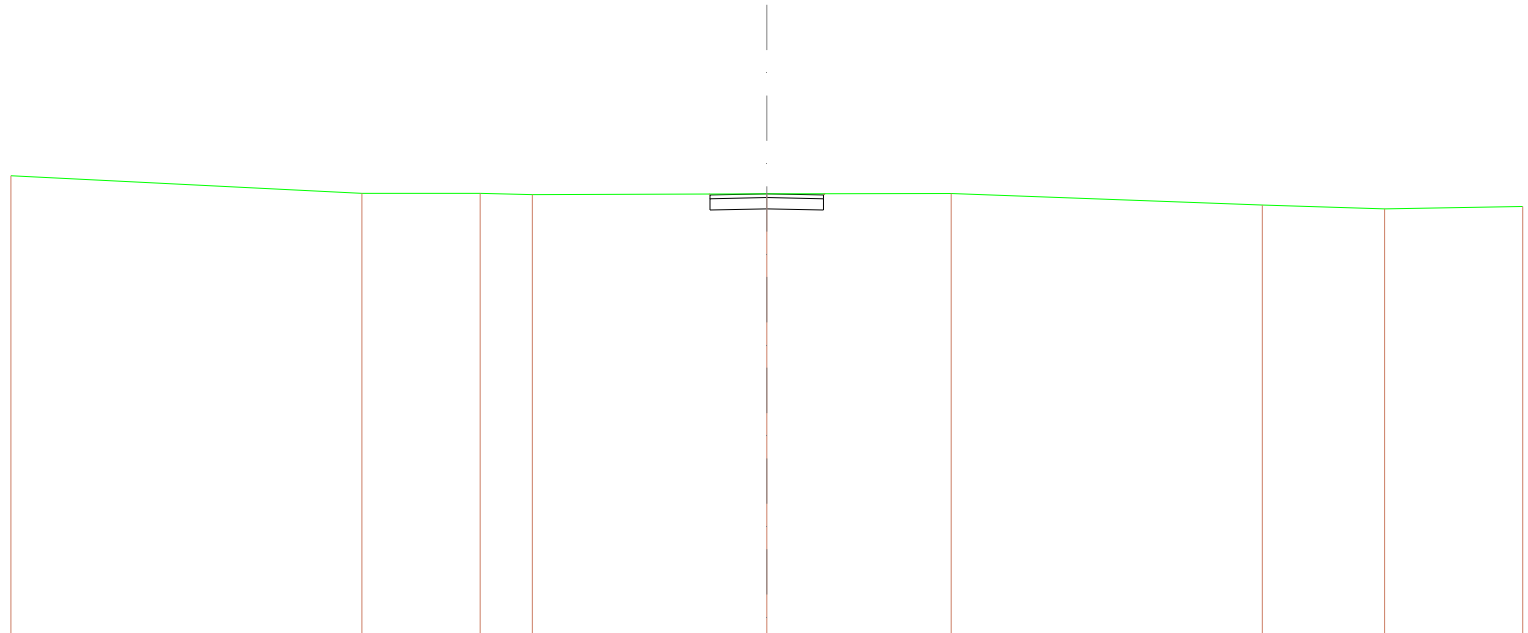
SCALA 1:200

QT.RIF. 438,252

<b>QUOTE TERRENO</b>	460,389	460,311	460,223	460,101	460,005	460,000	460,000	460,003	460,000	460,000	449,824
<b>DIST.PARZIALI TERRENO</b>	1,271	3,736	4,391	4,205	6,387	2,831	7,239	2,227	1,549	6,154	
<b>QUOTE PROGETTO</b>											
<b>DIST.PARZIALI PROGETTO</b>											
<b>QUOTE FINITO</b>											
<b>DIST. PARZIALI FINITO</b>											

<b>SCAVI E BONIFICHE</b>	
STERRO	1,244 m <sup>2</sup>
<b>RILEVATI</b>	
TERRENO VEGETALE	0,081 m
<b>SOVRASTRUTTURA STRADALE</b>	
STRATO DI USURA	3,000 m
CASSONETTO	3,000 m

SEZIONE N.: 14  
 QT. PROGETTO: 448,987  
 DIST.PROG.: 225,000  
 DIST.PREC.: 25,000  
 DIST.SUCC.: 13,054



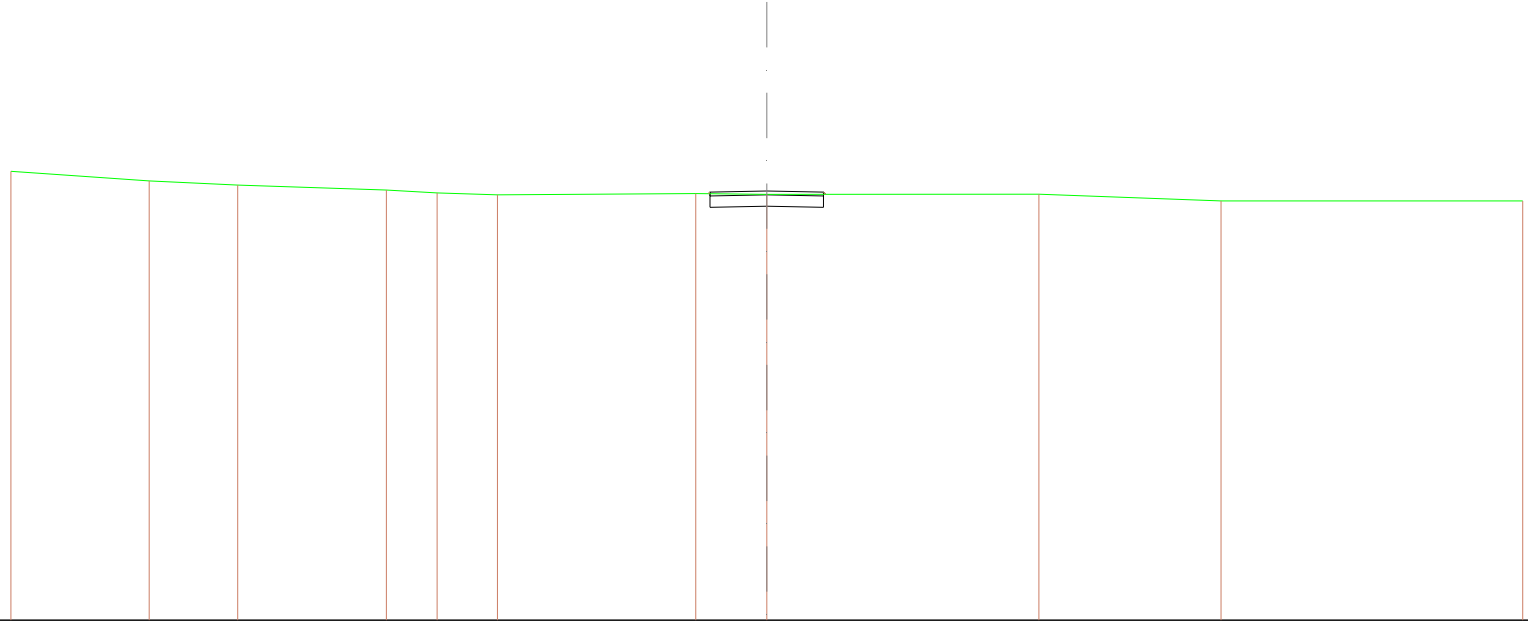
SCALA 1:200

QT.RIF. 437,311

<b>QUOTE TERRENO</b>	448,064	448,000	449,000	448,984	448,987	448,988	448,988	448,987	448,984
<b>DIST.PARZIALI TERRENO</b>	9,287	3,131	1,382	6,201	4,882	8,230	3,238	3,651	
<b>QUOTE PROGETTO</b>					448,981 448,957 448,987	448,987	448,957 448,987 448,980		
<b>DIST.PARZIALI PROGETTO</b>					1,500	1,500			
<b>QUOTE FINITO</b>					448,981 448,957	448,987	448,957 448,987		
<b>DIST. PARZIALI FINITO</b>					1,500	1,500			

<b>SCAVI E BONIFICHE</b>	
STERRO	0,991 m <sup>2</sup>
<b>RILEVATI</b>	
RILEVATO	0,003 m <sup>2</sup>
TERRENO VEGETALE	0,142 m
<b>SOVRASTRUTTURA STRADALE</b>	
STRATO DI USURA	3,000 m
CASSONETTO	3,000 m

SEZIONE N.: 15  
 QT. PROGETTO: 448,261  
 DIST.PROG.: 238,054  
 DIST.PREC.: 13,054  
 DIST.SUCC.: 11,946



SCALA 1:200

QT.RIF. 436,907

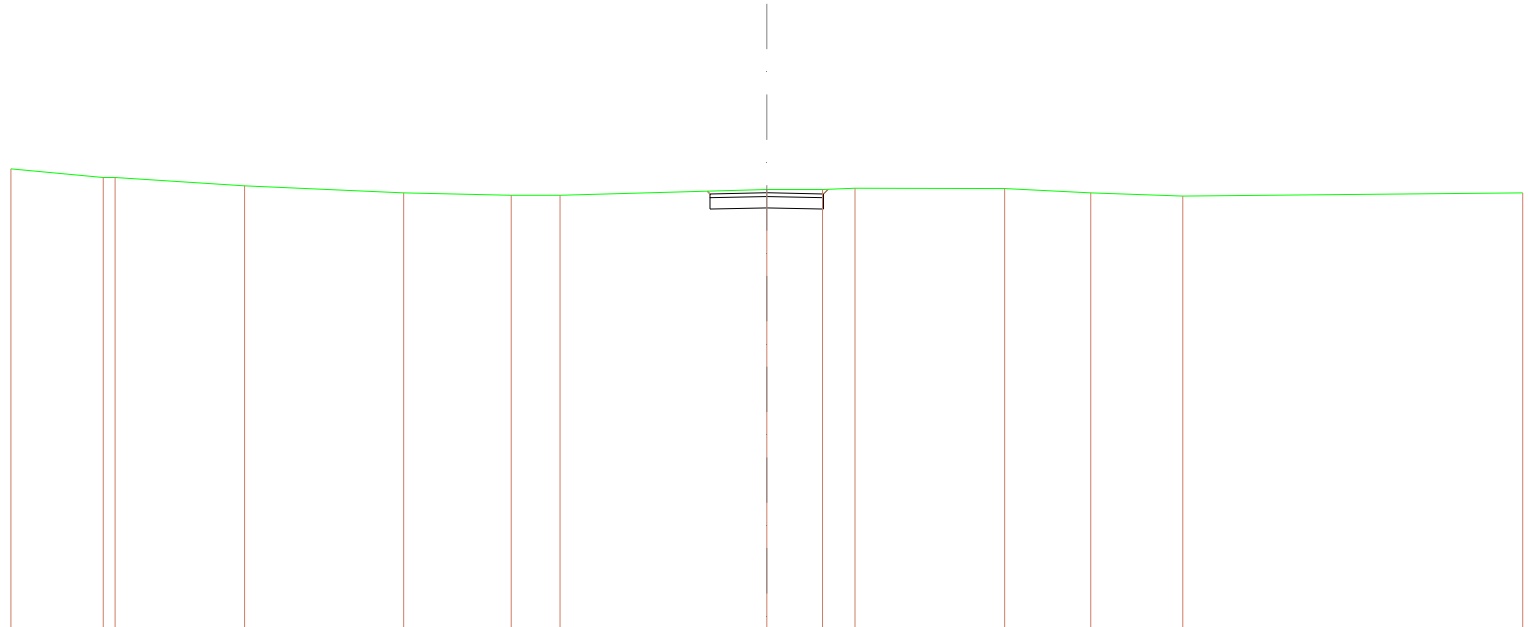
<b>QUOTE TERRENO</b>	448,784	448,828	448,816	448,288	448,211	448,180	448,183	448,172	448,176	448,000	448,000
<b>DIST.PARZIALI TERRENO</b>	3,862	2,342	3,890	1,344	1,598	5,244	1,880	7,202	4,817	7,981	
<b>QUOTE PROGETTO</b>											
<b>DIST.PARZIALI PROGETTO</b>											
<b>QUOTE FINITO</b>											
<b>DIST. PARZIALI FINITO</b>											

448,189  
448,151  
448,231  
448,231  
447,981  
447,931  
448,131  
448,231  
448,173

1,800  
1,500

<b>SCAVI E BONIFICHE</b>	
STERRO	1,482 m <sup>2</sup>
<b>RILEVATI</b>	
TERRENO VEGETALE	0,276 m
<b>SOVRASTRUTTURA STRADALE</b>	
STRATO DI USURA	3,000 m
CASSONETTO	3,000 m

SEZIONE N.: 16  
 QT. PROGETTO: 447,596  
 DIST.PROG.: 250,000  
 DIST.PREC.: 11,946  
 DIST.SUCC.: 25,000



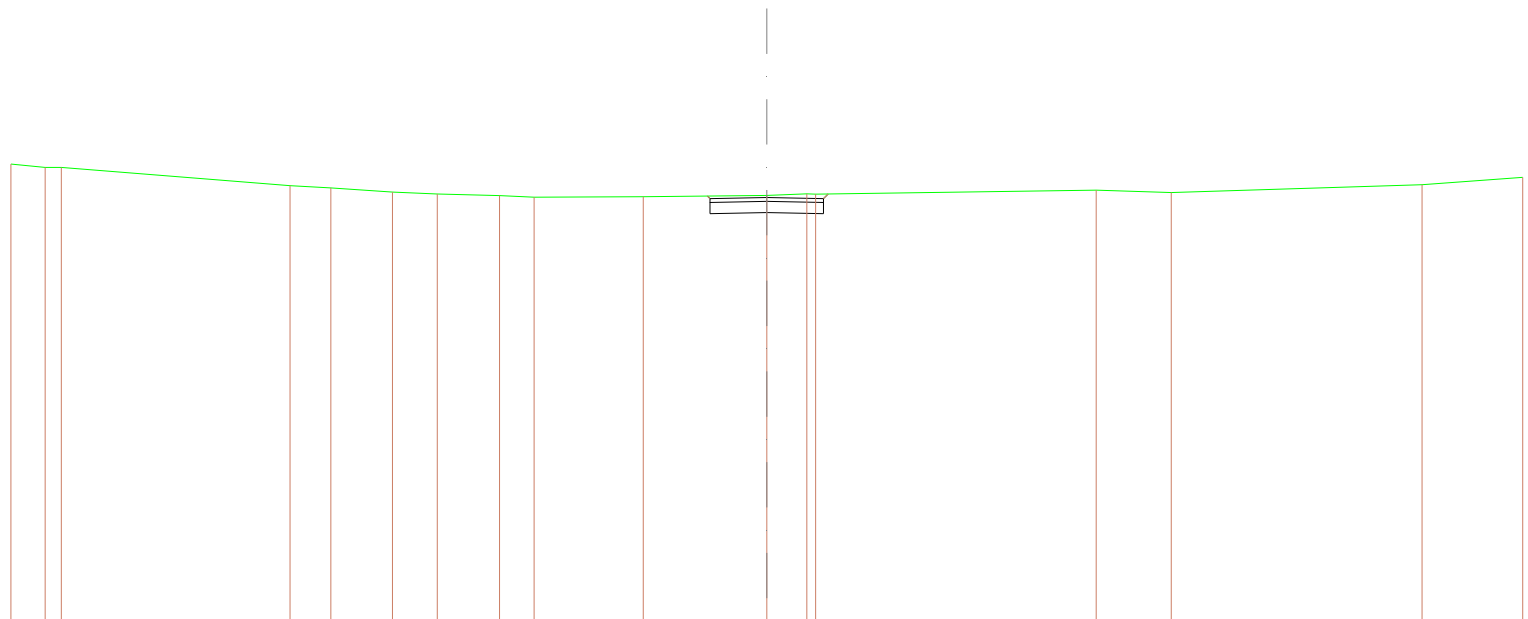
SCALA 1:200

QT.RIF. 435,998

<b>QUOTE TERRENO</b>	446,281	448,000	448,000	447,781	447,898	447,828	447,832	447,882	447,883	447,718	447,708	447,898	447,898	447,892
<b>DIST.PARZIALI TERRENO</b>	2,446	0,376	3,429	4,209	2,843	1,294	5,489	1,475	0,889	3,983	2,277	2,436	8,982	
<b>QUOTE PROGETTO</b>														
<b>DIST.PARZIALI PROGETTO</b>								1,500	1,500					
<b>QUOTE FINITO</b>														
<b>DIST. PARZIALI FINITO</b>								1,500	1,500					

<b>SCAVI E BONIFICHE</b>	
STERRO	1,446 m <sup>2</sup>
<b>RILEVATI</b>	
TERRENO VEGETALE	0,270 m
<b>SOVRASTRUTTURA STRADALE</b>	
STRATO DI USURA	3,000 m
CASSONETTO	3,000 m

SEZIONE N.: 17  
 QT. PROGETTO: 446,205  
 DIST.PROG.: 275,000  
 DIST.PREC.: 25,000  
 DIST.SUCC.: 18,137



SCALA 1:200

QT.RIF. 434,732

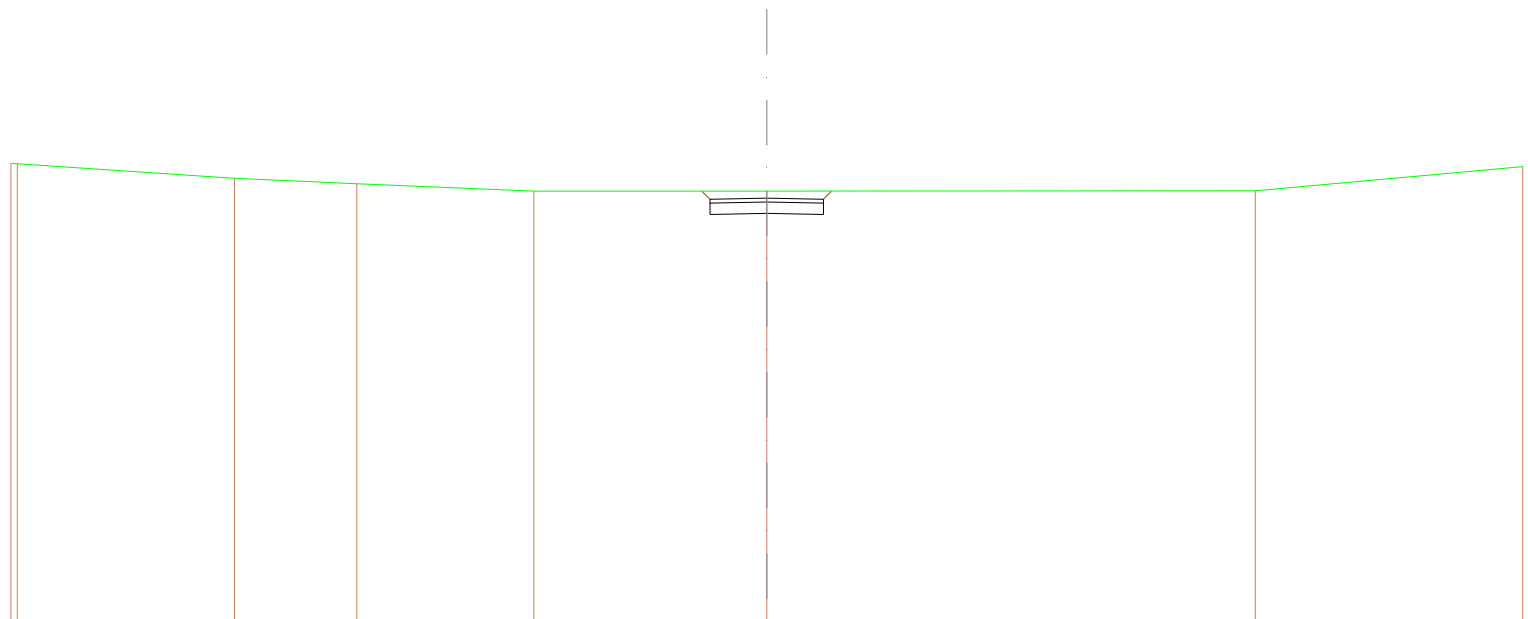
<b>QUOTE TERRENO</b>	447,089 447,000 447,000		446,516 446,467	446,390	446,298	446,254 446,214	446,225	446,261 446,301 446,292	446,399 446,334	446,542	446,738		
<b>DIST.PARZIALI TERRENO</b>	0,909 0,927	6,049	1,063 1,630	1,185	1,646	0,916	2,887	3,268	1,060	7,421	1,985	6,636	2,962
<b>QUOTE PROGETTO</b>								446,244 446,175 446,175	446,605	446,775 446,175 446,297			
<b>DIST.PARZIALI PROGETTO</b>								1,500	1,500				
<b>QUOTE FINITO</b>								446,244 446,175	446,205	446,175 446,297			
<b>DIST. PARZIALI FINITO</b>								1,500	1,500				





<b>SCAVI E BONIFICHE</b>	
STERRO	1,852 m <sup>2</sup>
<b>RILEVATI</b>	
TERRENO VEGETALE	0,613 m
<b>SOVRASTRUTTURA STRADALE</b>	
STRATO DI USURA	3,000 m
CASSONETTO	3,000 m

SEZIONE N.: 19  
 QT. PROGETTO: 444,814  
 DIST.PROG.: 300,000  
 DIST.PREC.: 6,863  
 DIST.SUCC.: 25,000



SCALA 1:200

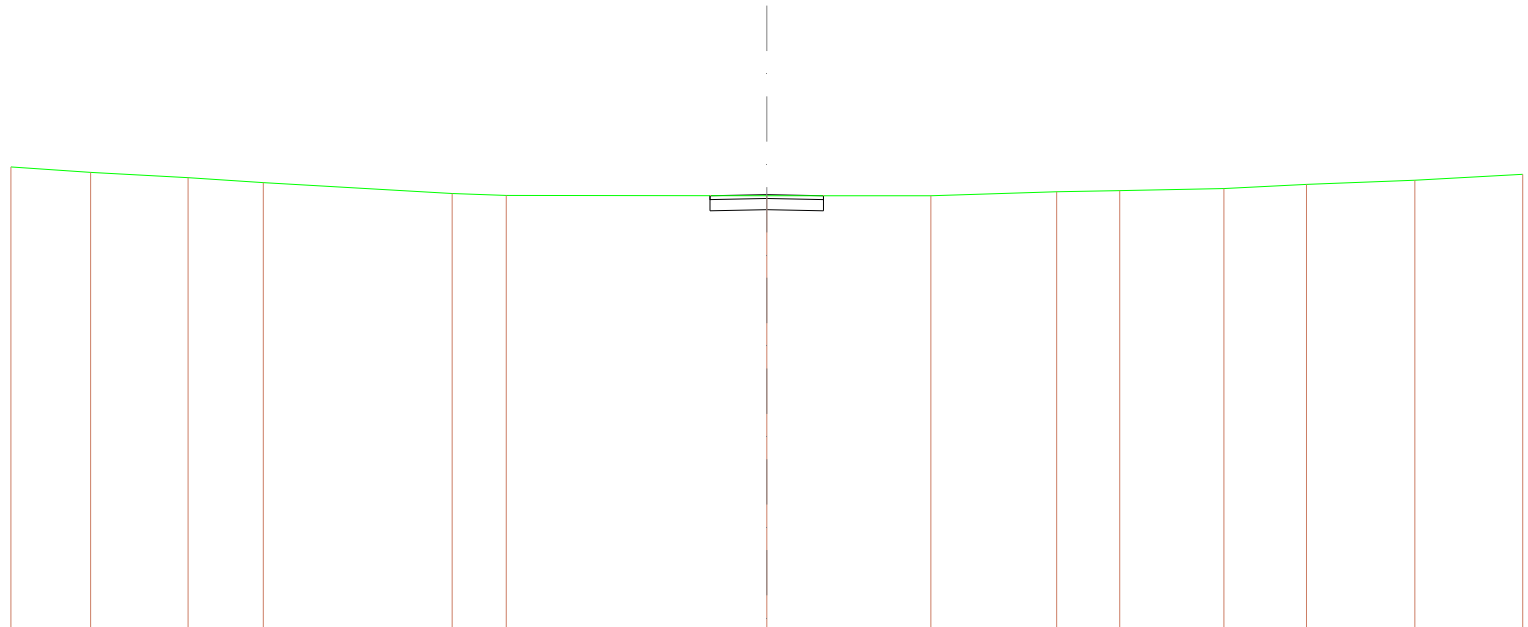
QT.RIF. 433,359

<b>QUOTE TERRENO</b>	445,708 445,727	445,842	445,195	445,000	445,000	445,010	445,647
<b>DIST.PARZIALI TERRENO</b>	5,747	3,295	4,681	6,165	12,927	7,073	
<b>QUOTE PROGETTO</b>					445,000 444,384 444,784	444,614	444,384 444,784 445,001
<b>DIST.PARZIALI PROGETTO</b>					1,500	1,500	
<b>QUOTE FINITO</b>					445,000 444,784	444,814	444,784 445,001
<b>DIST. PARZIALI FINITO</b>					1,500	1,500	



<b>SCAVI E BONIFICHE</b>	
STERRO	1,152 m <sup>2</sup>
<b>RILEVATI</b>	
TERRENO VEGETALE	0,003 m
<b>SOVRASTRUTTURA STRADALE</b>	
STRATO DI USURA	3,000 m
CASSONETTO	3,000 m

SEZIONE N.: 21  
 QT. PROGETTO: 442,031  
 DIST.PROG.: 350,000  
 DIST.PREC.: 25,000  
 DIST.SUCC.: 17,870



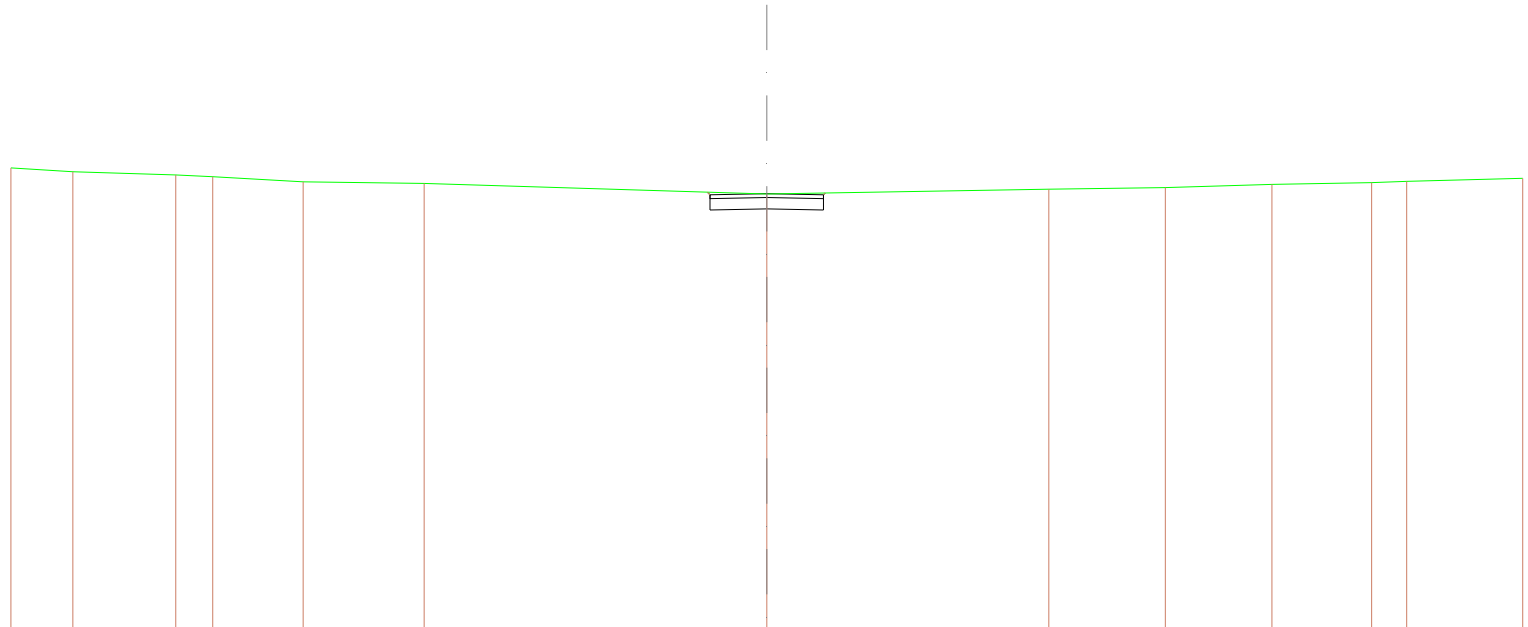
SCALA 1:200

QT.RIF. 430,482

<b>QUOTE TERRENO</b>	442,788	442,820	442,878	442,949	442,999	442,008	442,000	442,000	442,108	442,138	442,191	442,204	442,210	442,270
<b>DIST.PARZIALI TERRENO</b>	2,109	2,581	1,988	4,987	1,432	6,892	4,342	3,330	1,985	2,759	2,183	2,998	2,854	
<b>QUOTE PROGETTO</b>	<div style="display: flex; justify-content: space-around; align-items: center;"> <div style="text-align: center;"> <small>442,002</small>  <small>441,991</small>  <small>441,991</small>  <small>442,001</small>  <small>441,991</small> </div> <div style="text-align: center;"> <small>441,991</small>  <small>441,991</small>  <small>442,001</small>  <small>442,000</small> </div> </div>													
<b>DIST.PARZIALI PROGETTO</b>	<div style="display: flex; justify-content: space-around; align-items: center;"> <div style="text-align: center;">1,500</div> <div style="text-align: center;">1,500</div> </div>													
<b>QUOTE FINITO</b>	<div style="display: flex; justify-content: space-around; align-items: center;"> <div style="text-align: center;"> <small>442,002</small>  <small>442,001</small> </div> <div style="text-align: center;"> <small>442,001</small>  <small>442,001</small> </div> </div>													
<b>DIST. PARZIALI FINITO</b>	<div style="display: flex; justify-content: space-around; align-items: center;"> <div style="text-align: center;">1,500</div> <div style="text-align: center;">1,500</div> </div>													

<b>SCAVI E BONIFICHE</b>	
STERRO	1,280 m <sup>2</sup>
<b>RILEVATI</b>	
TERRENO VEGETALE	0,170 m
<b>SOVRASTRUTTURA STRADALE</b>	
STRATO DI USURA	3,000 m
CASSONETTO	3,000 m

SEZIONE N.: 22  
 QT. PROGETTO: 441,037  
 DIST.PROG.: 367,870  
 DIST.PREC.: 17,870  
 DIST.SUCC.: 7,130



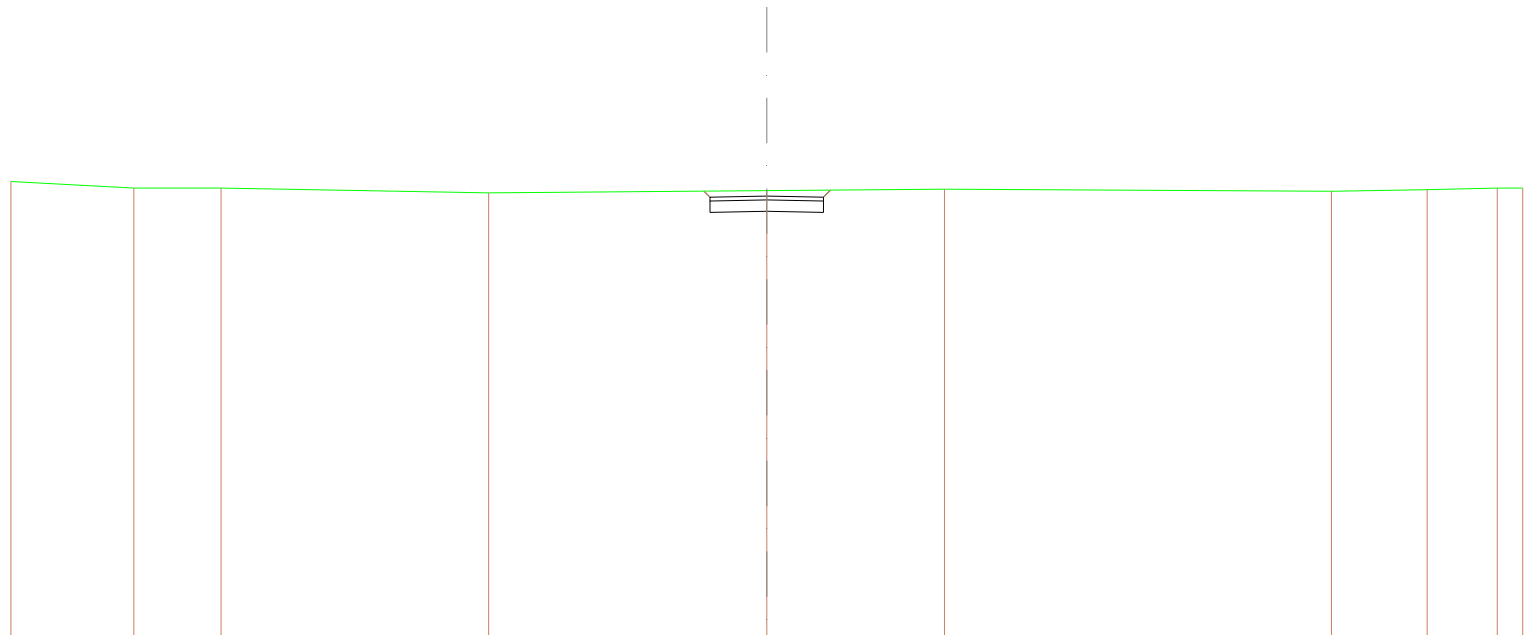
SCALA 1:200

QT.RIF. 429,464

<b>QUOTE TERRENO</b>	441,721	441,618	441,634	441,688	441,692	441,211	441,628	441,167	441,168	441,282	441,328	441,364	441,443
<b>DIST.PARZIALI TERRENO</b>	1,642	2,720	0,977	2,385	3,202	9,064	7,485	3,060	2,822	2,695	0,828	3,069	
<b>QUOTE PROGETTO</b>													
<b>DIST.PARZIALI PROGETTO</b>							1,800	1,500					
<b>QUOTE FINITO</b>													
<b>DIST. PARZIALI FINITO</b>							1,800	1,500					

<b>SCAVI E BONIFICHE</b>	
STERRO	1,714 m <sup>2</sup>
<b>RILEVATI</b>	
TERRENO VEGETALE	0,497 m
<b>SOVRASTRUTTURA STRADALE</b>	
STRATO DI USURA	3,000 m
CASSONETTO	3,000 m

SEZIONE N.: 23  
 QT. PROGETTO: 440,789  
 DIST.PROG.: 375,000  
 DIST.PREC.: 7,130  
 DIST.SUCC.: 25,000



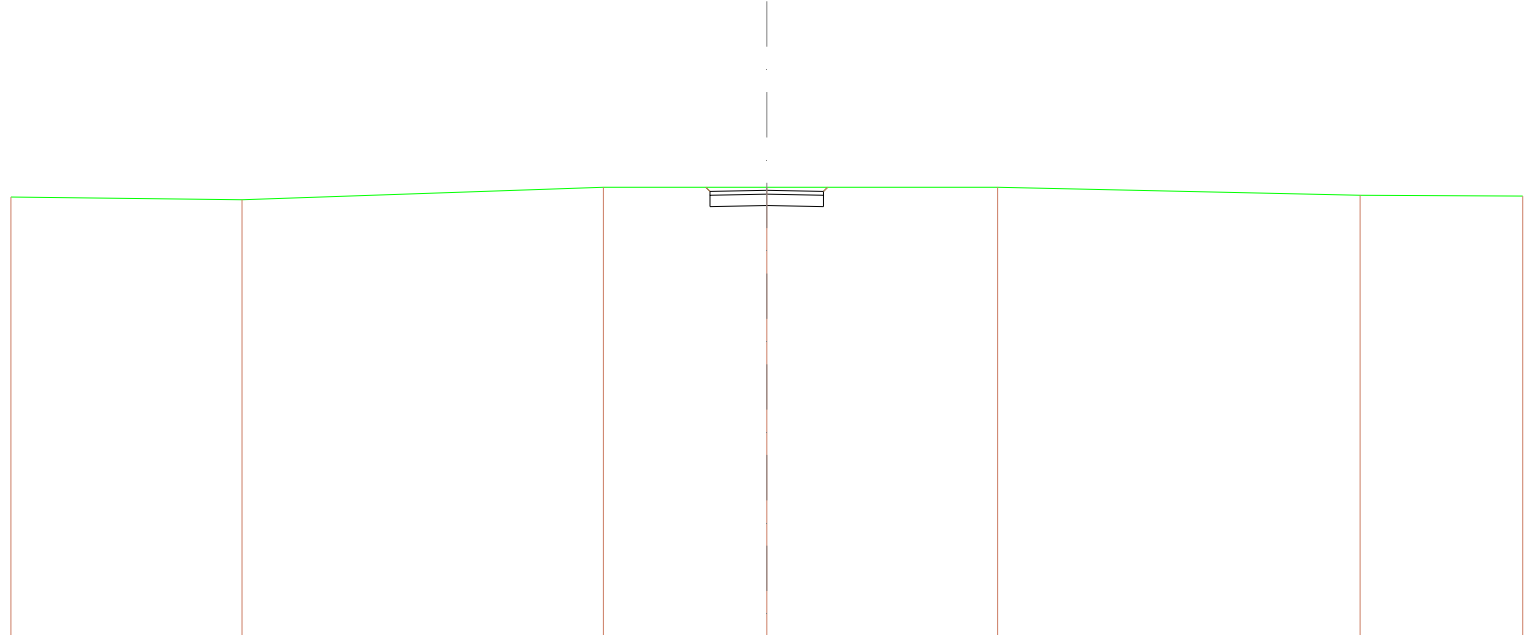
SCALA 1:200

QT.RIF. 429,067

<b>QUOTE TERRENO</b>	441,178	441,000	441,000	440,872	440,885	440,870	440,816	440,889	441,000	441,000
<b>DIST.PARZIALI TERRENO</b>	3,268	2,306	7,081	7,367	4,700	10,241	2,634	1,862	0,073	
<b>QUOTE PROGETTO</b>										
<b>DIST.PARZIALI PROGETTO</b>					1,800	1,500				
<b>QUOTE FINITO</b>										
<b>DIST. PARZIALI FINITO</b>					1,800	1,500				

<b>SCAVI E BONIFICHE</b>	
STERRO	1,504 m <sup>2</sup>
<b>RILEVATI</b>	
TERRENO VEGETALE	0,317 m
<b>SOVRASTRUTTURA STRADALE</b>	
STRATO DI USURA	3,000 m
CASSONETTO	3,000 m

SEZIONE N.: 24  
 QT. PROGETTO: 439,918  
 DIST.PROG.: 400,000  
 DIST.PREC.: 25,000  
 DIST.SUCC.: 25,000



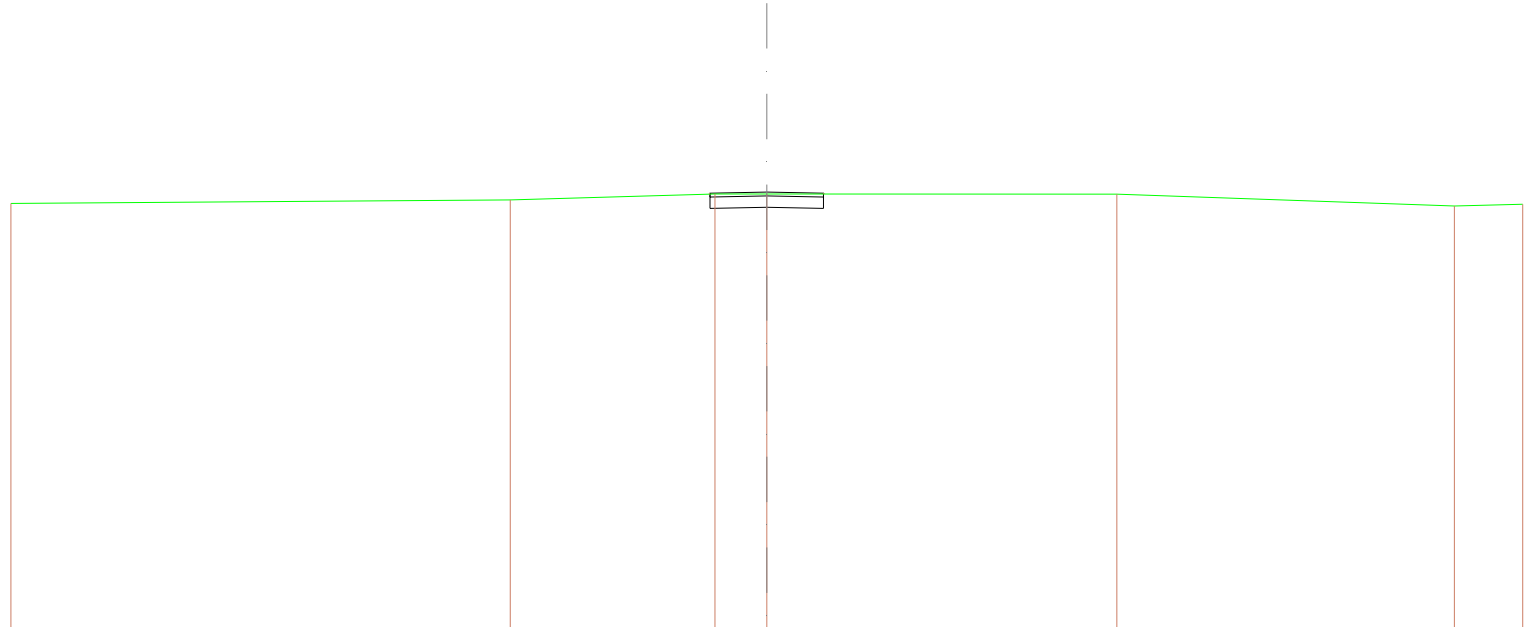
SCALA 1:200

QT.RIF. 428,044

<b>QUOTE TERRENO</b>	439,740	439,698	440,000	440,000	440,000	440,000	439,768	439,768
<b>DIST.PARZIALI TERRENO</b>	6,115	9,581	4,324	6,107	9,581	4,302		
<b>QUOTE PROGETTO</b>								
<b>DIST.PARZIALI PROGETTO</b>					1,500	1,500		
<b>QUOTE FINITO</b>								
<b>DIST. PARZIALI FINITO</b>					1,500	1,500		

<b>SCAVI E BONIFICHE</b>	
STERRO	1,103 m <sup>2</sup>
<b>RILEVATI</b>	
RILEVATO	0,000 m <sup>2</sup>
TERRENO VEGETALE	0,056 m
<b>SOVRASTRUTTURA STRADALE</b>	
STRATO DI USURA	3,000 m
CASSONETTO	3,000 m

SEZIONE N.: 25  
 QT. PROGETTO: 439,047  
 DIST.PROG.: 425,000  
 DIST.PREC.: 25,000  
 DIST.SUCC.: 25,000



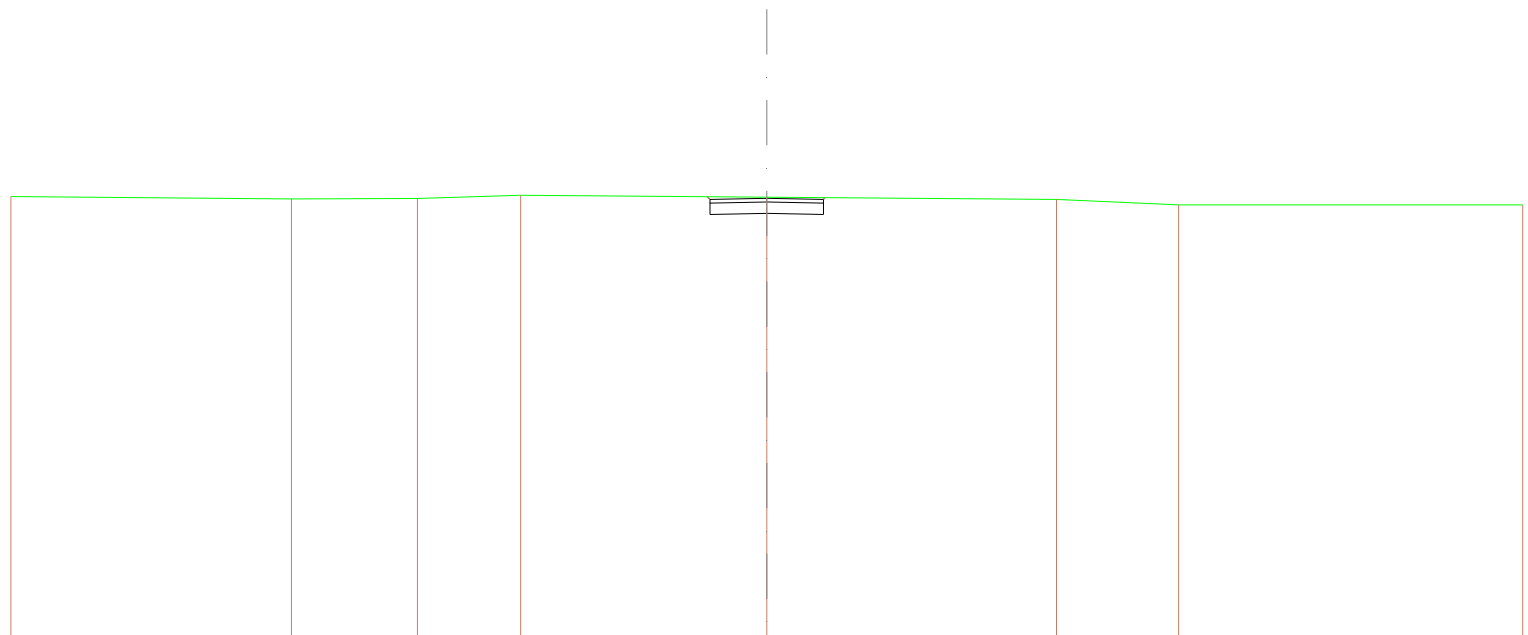
SCALA 1:200

QT.RIF. 427,432

<b>QUOTE TERRENO</b>	438,748	438,840	438,900	438,900	438,962	438,879	438,728
<b>DIST.PARZIALI TERRENO</b>	13,212	5,417	1,370	9,282	8,932	1,808	
<b>QUOTE PROGETTO</b>			438,998 438,917 438,917 438,917 438,947	438,917 438,917 438,917 438,998			
<b>DIST.PARZIALI PROGETTO</b>			1,800	1,500			
<b>QUOTE FINITO</b>			438,998 438,917 438,947	438,917 438,917 438,998			
<b>DIST. PARZIALI FINITO</b>			1,800	1,500			

<b>SCAVI E BONIFICHE</b>	
STERRO	1,339 m <sup>2</sup>
<b>RILEVATI</b>	
TERRENO VEGETALE	0,170 m
<b>SOVRASTRUTTURA STRADALE</b>	
STRATO DI USURA	3,000 m
CASSONETTO	3,000 m

SEZIONE N.: 26  
 QT. PROGETTO: 438,176  
 DIST.PROG.: 450,000  
 DIST.PREC.: 25,000  
 DIST.SUCC.: 5,062



SCALA 1:200

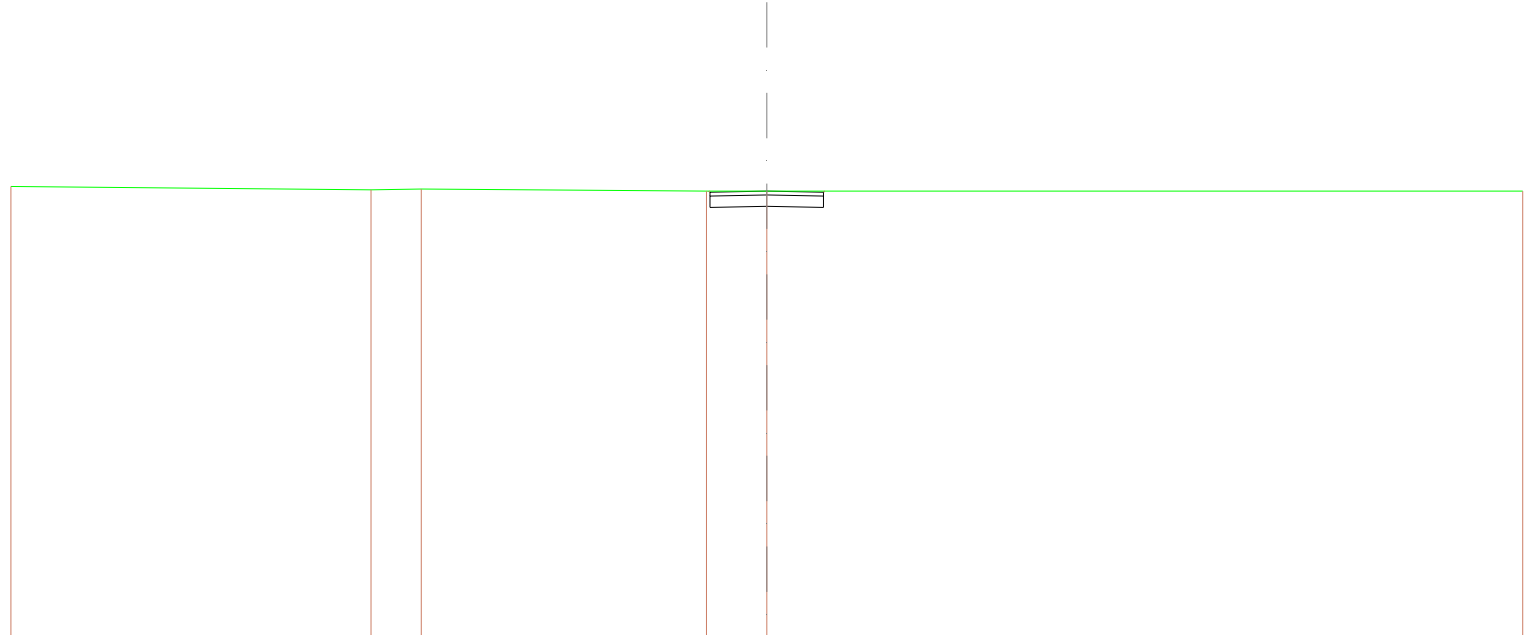
QT.RIF. 426,300

<b>QUOTE TERRENO</b>	438,224	438,157	438,173	438,254	438,207	438,146	438,000	438,000
<b>DIST.PARZIALI TERRENO</b>	7,424	3,334	2,730	6,512	7,667	3,230	9,103	
<b>QUOTE PROGETTO</b>					438,218 438,146 438,146	437,776	437,746 438,146 438,186	
<b>DIST.PARZIALI PROGETTO</b>					1,500	1,500		
<b>QUOTE FINITO</b>					438,218 438,146	438,176	438,146 438,186	
<b>DIST. PARZIALI FINITO</b>					1,500	1,500		



<b>SCAVI E BONIFICHE</b>	
STERRO	1,246 m <sup>2</sup>
<b>RILEVATI</b>	
TERRENO VEGETALE	0,085 m
<b>SOVRASTRUTTURA STRADALE</b>	
STRATO DI USURA	3,000 m
CASSONETTO	3,000 m

SEZIONE N.: 27  
 QT. PROGETTO: 438,000  
 DIST.PROG.: 455,062  
 DIST.PREC.: 5,062  
 DIST.SUCC.: 19,938



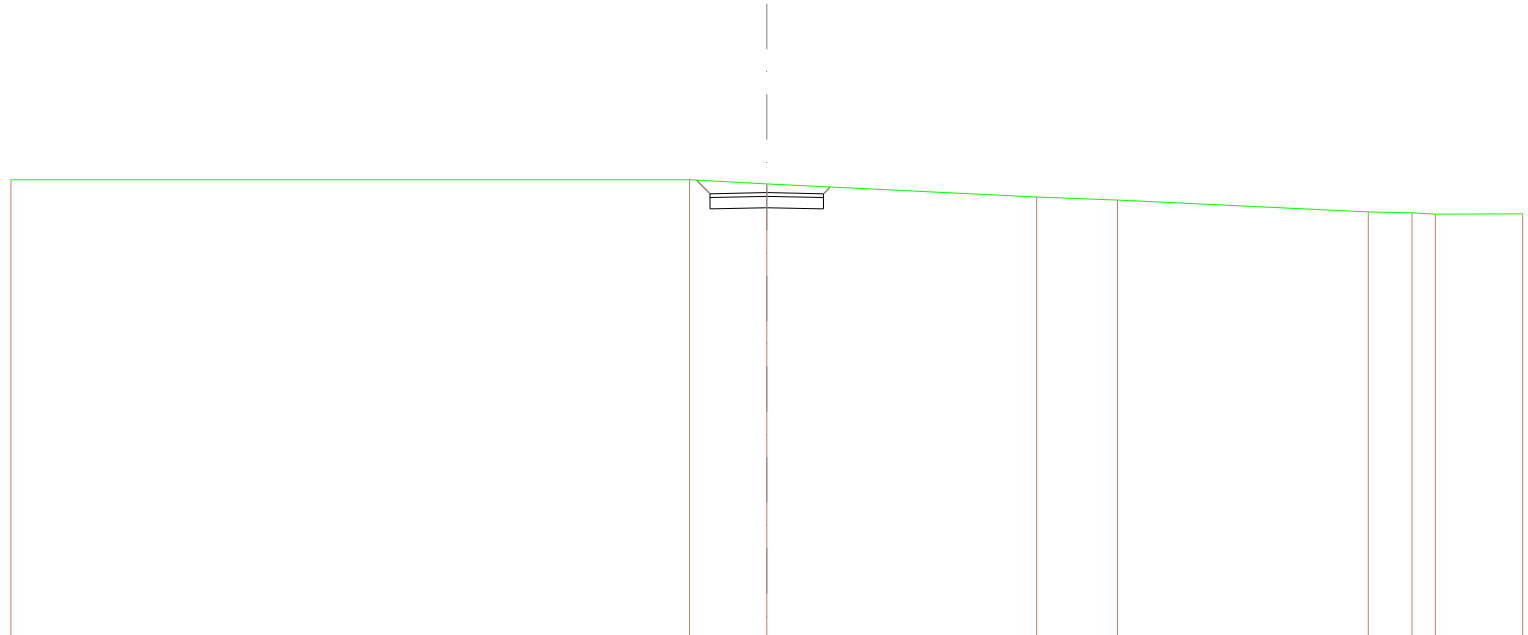
SCALA 1:200

QT.RIF. 426,148

<b>QUOTE TERRENO</b>	438,128	438,034	438,098	438,000	438,000	438,000
<b>DIST.PARZIALI TERRENO</b>	9,631	1,328	7,544	1,697	20,000	
<b>QUOTE PROGETTO</b>				438,000 437,570 437,970	437,600	437,570 437,970 438,000
<b>DIST.PARZIALI PROGETTO</b>				1,600	1,500	
<b>QUOTE FINITO</b>				438,000 437,970	438,000	437,970 438,000
<b>DIST. PARZIALI FINITO</b>				1,600	1,500	

<b>SCAVI E BONIFICHE</b>	
STERRO	2,024 m <sup>2</sup>
<b>RILEVATI</b>	
TERRENO VEGETALE	0,765 m
<b>SOVRASTRUTTURA STRADALE</b>	
STRATO DI USURA	3,000 m
CASSONETTO	3,000 m

SEZIONE N.: 28  
 QT. PROGETTO: 437,659  
 DIST.PROG.: 475,000  
 DIST.PREC.: 19,938  
 DIST.SUCC.: 22,302



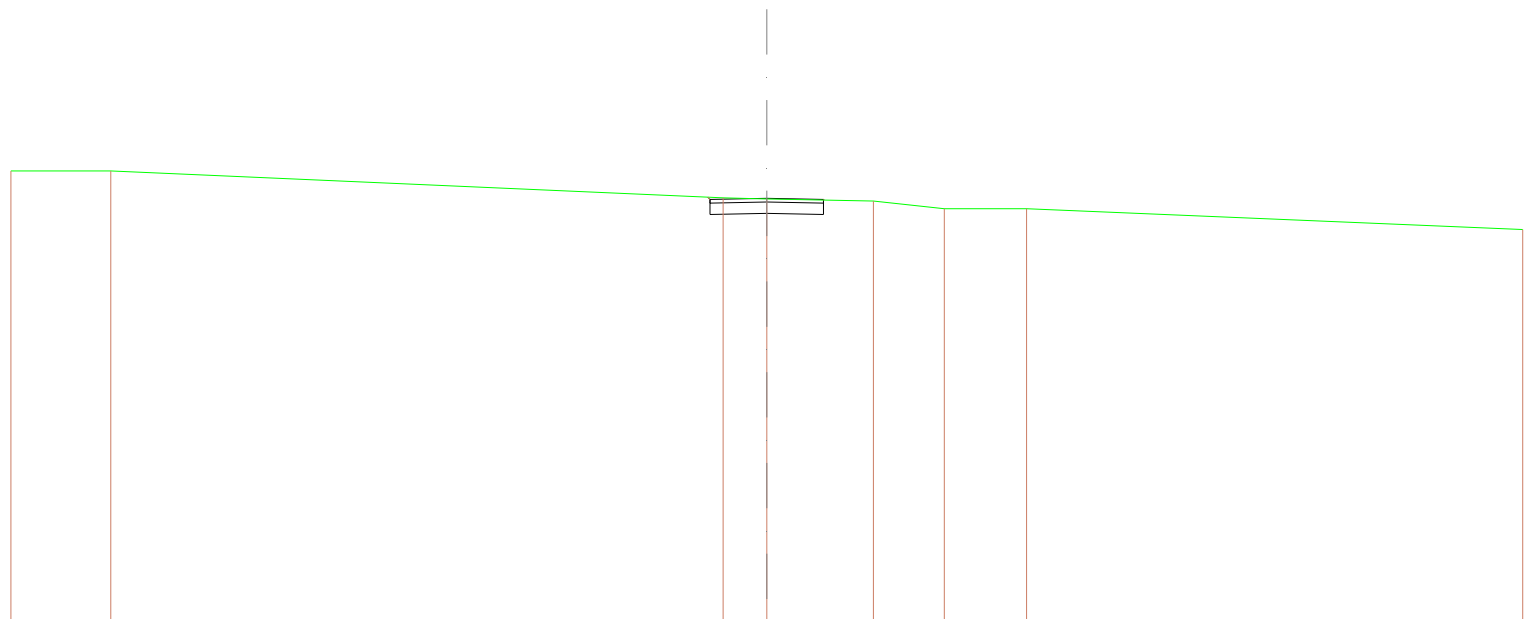
SCALA 1:200

QT.RIF. 425,845

<b>QUOTE TERRENO</b>	438,000	438,000	437,981	437,942	437,983	437,180	437,123	437,091	437,098
<b>DIST.PARZIALI TERRENO</b>		17,954	2,046	7,142	2,139	6,895	1,158	0,096	2,311
<b>QUOTE PROGETTO</b>									
<b>DIST.PARZIALI PROGETTO</b>			0,981	1,500	1,500				
<b>QUOTE FINITO</b>									
<b>DIST. PARZIALI FINITO</b>			0,981	1,500	1,500				

<b>SCAVI E BONIFICHE</b>	
STERRO	1,202 m <sup>2</sup>
<b>RILEVATI</b>	
RILEVATO	0,000 m <sup>2</sup>
TERRENO VEGETALE	0,109 m
<b>SOVRASTRUTTURA STRADALE</b>	
STRATO DI USURA	3,000 m
CASSONETTO	3,000 m

SEZIONE N.: 29  
 QT. PROGETTO: 437,278  
 DIST.PROG.: 497,302  
 DIST.PREC.: 22,302  
 DIST.SUCC.: 2,698



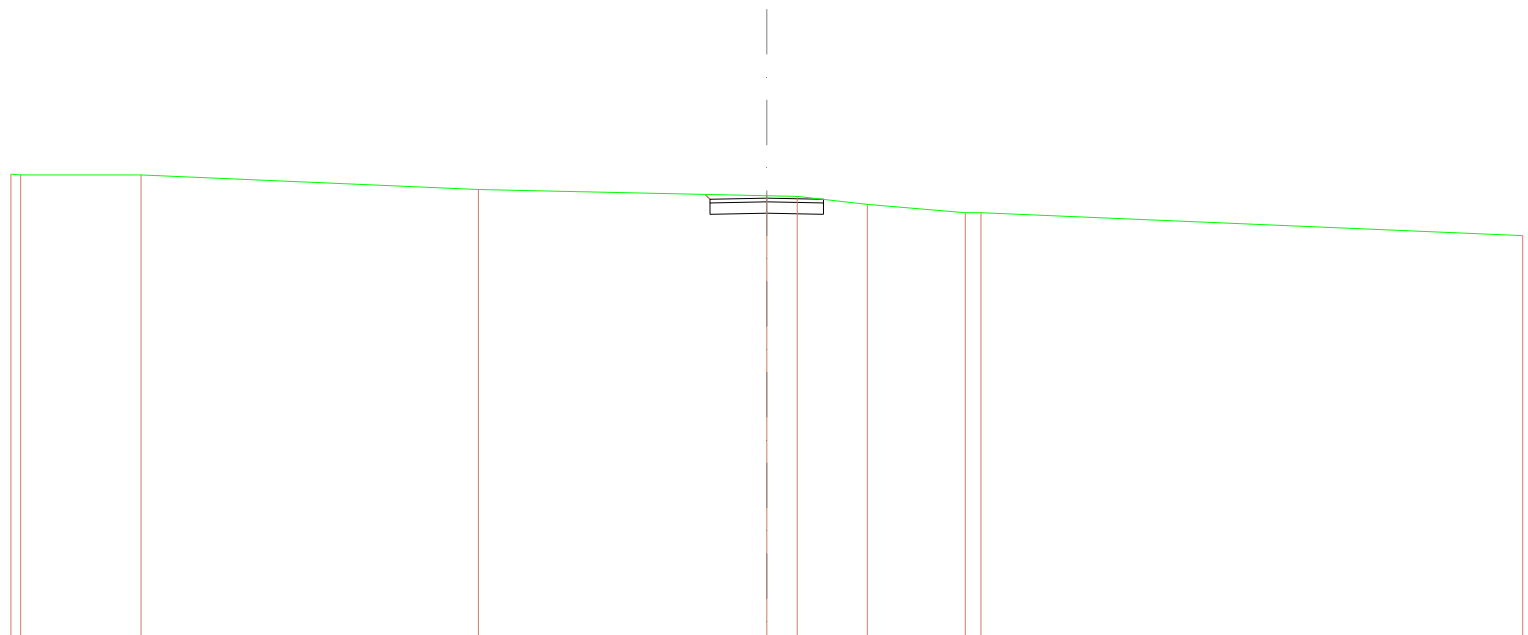
SCALA 1:200

QT.RIF. 425,825

<b>QUOTE TERRENO</b>	438,000	438,000		437,288	437,281	437,204	437,000	437,000		436,460
<b>DIST.PARZIALI TERRENO</b>	2,846		16,199	1,165	2,820	1,876	2,179		13,125	
<b>QUOTE PROGETTO</b>				437,307 437,146 437,246 437,246	436,878	436,946 437,146 437,246 437,230				
<b>DIST.PARZIALI PROGETTO</b>				1,500	1,500					
<b>QUOTE FINITO</b>				437,307 437,246	437,276	437,246 437,230				
<b>DIST. PARZIALI FINITO</b>				1,500	1,500					

<b>SCAVI E BONIFICHE</b>	
STERRO	1,411 m <sup>2</sup>
<b>RILEVATI</b>	
TERRENO VEGETALE	0,186 m
<b>SOVRASTRUTTURA STRADALE</b>	
STRATO DI USURA	3,000 m
CASSONETTO	3,000 m

SEZIONE N.: 30  
 QT. PROGETTO: 437,389  
 DIST.PROG.: 500,000  
 DIST.PREC.: 2,698  
 DIST.SUCC.: 11,514



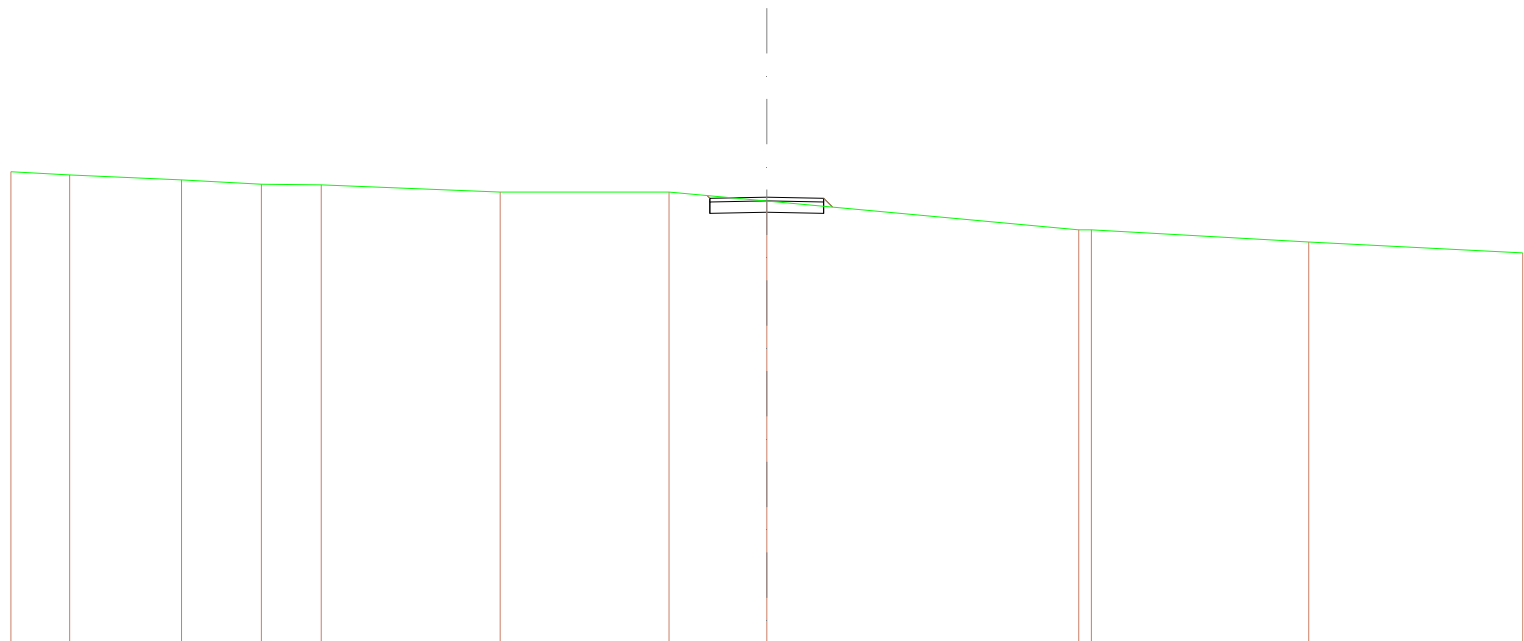
SCALA 1:200

QT.RIF. 425,508

<b>QUOTE TERRENO</b>	438,021 438,000	438,000	437,614	437,448 437,483	437,222	437,000 437,000	436,394
<b>DIST.PARZIALI TERRENO</b>	3,183	8,628	7,627	0,686 1,856	2,562	0,414	14,333
<b>QUOTE PROGETTO</b>				437,484 437,389 437,389	436,989	436,959 437,389 437,383	
<b>DIST.PARZIALI PROGETTO</b>				1,500	1,500		
<b>QUOTE FINITO</b>				437,484 437,389	437,389	437,389 437,389 437,383	
<b>DIST. PARZIALI FINITO</b>				1,500	1,500		

<b>SCAVI E BONIFICHE</b>	
STERRO	0,946 m <sup>2</sup>
<b>RILEVATI</b>	
RILEVATO	0,024 m <sup>2</sup>
TERRENO VEGETALE	0,432 m
<b>SOVRASTRUTTURA STRADALE</b>	
STRATO DI USURA	3,008 m
CASSONETTO	3,008 m

SEZIONE N.: 31  
 QT. PROGETTO: 437,864  
 DIST.PROG.: 511,514  
 DIST.PREC.: 11,514  
 DIST.SUCC.: 13,486



SCALA 1:200

QT.RIF. 426,064

<b>QUOTE TERRENO</b>	438,837	438,451	438,319	438,205	438,190	438,000	438,000	437,763	437,000	437,000	438,678	438,391
<b>DIST.PARZIALI TERRENO</b>	1,558	2,959	2,115	1,581	4,735	4,471	2,584	8,257	0,588	5,749	5,882	
<b>QUOTE PROGETTO</b>								437,908 437,754 437,834 437,684	437,634 437,734 437,834 437,802			
<b>DIST.PARZIALI PROGETTO</b>								1,504	1,504			
<b>QUOTE FINITO</b>								437,908 437,834	437,864	437,634 437,734 437,834 437,802		
<b>DIST. PARZIALI FINITO</b>								1,504	1,504			



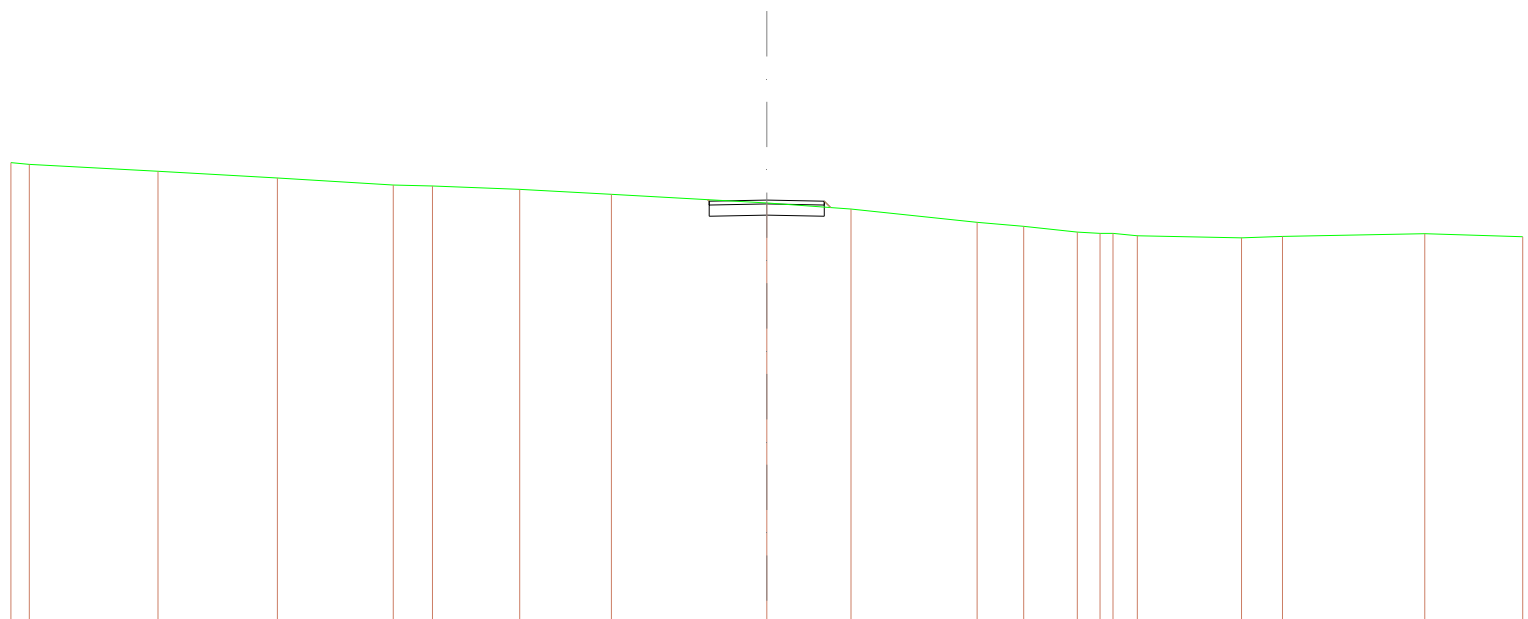






<b>SCAVI E BONIFICHE</b>	
STERRO	1,017 m <sup>2</sup>
<b>RILEVATI</b>	
RILEVATO	0,013 m <sup>2</sup>
TERRENO VEGETALE	0,299 m
<b>SOVRASTRUTTURA STRADALE</b>	
STRATO DI USURA	3,044 m
CASSONETTO	3,044 m

SEZIONE N.: 35  
 QT. PROGETTO: 440,238  
 DIST.PROG.: 554,379  
 DIST.PREC.: 4,379  
 DIST.SUCC.: 20,621




SCALA 1:200

QT.RIF. 428,833

<b>QUOTE TERRENO</b>	441,227 441,104	441,000	440,822	440,635 440,609	440,520	440,399	440,164	440,000	439,651	439,542	439,391 439,365 439,309	439,238	439,238	439,277	439,149	439,289	
<b>DIST.PARZIALI TERRENO</b>	0,487	3,408	3,161	3,065	1,037	2,307	2,427	4,111	2,229	3,335	1,231	1,418	0,066 0,341 0,346	2,754	1,087	3,762	2,591
<b>QUOTE PROGETTO</b>																	
<b>DIST.PARZIALI PROGETTO</b>																	
<b>QUOTE FINITO</b>																	
<b>DIST. PARZIALI FINITO</b>																	

<b>SCAVI E BONIFICHE</b>	
STERRO	1,365 m <sup>2</sup>
<b>RILEVATI</b>	
TERRENO VEGETALE	0,203 m
<b>SOVRASTRUTTURA STRADALE</b>	
STRATO DI USURA	3,000 m
CASSONETTO	3,000 m

SEZIONE N.: 36  
 QT. PROGETTO: 441,577  
 DIST.PROG.: 575,000  
 DIST.PREC.: 20,621  
 DIST.SUCC.: 3,965



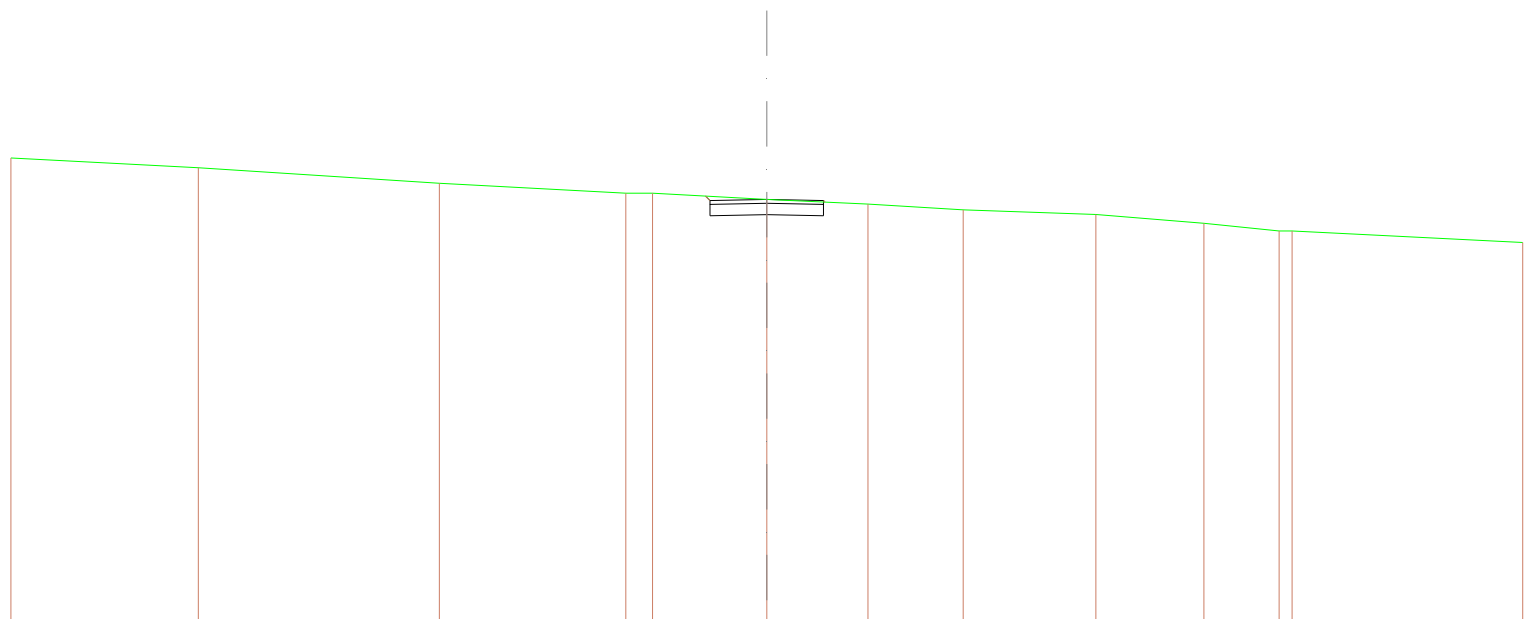
SCALA 1:200

QT.RIF. 429,957

<b>QUOTE TERRENO</b>	442,700	442,287	442,000	441,983	441,988	441,822	441,285	441,214	441,016	441,000	441,000	440,992	440,961	440,613
<b>DIST.PARZIALI TERRENO</b>	7,812	4,294	0,289	5,285	1,800	4,204	1,588	4,778	0,176	0,385	0,229	0,389	7,278	
<b>QUOTE PROGETTO</b>					441,690	441,547	441,177	441,147	441,547	441,557				
<b>DIST.PARZIALI PROGETTO</b>					1,800	1,500								
<b>QUOTE FINITO</b>					441,690	441,577	441,547	441,557						
<b>DIST. PARZIALI FINITO</b>					1,800	1,500								

<b>SCAVI E BONIFICHE</b>	
STERRO	1,263 m <sup>2</sup>
<b>RILEVATI</b>	
RILEVATO	0,001 m <sup>2</sup>
TERRENO VEGETALE	0,222 m
<b>SOVRASTRUTTURA STRADALE</b>	
STRATO DI USURA	3,000 m
CASSONETTO	3,000 m

SEZIONE N.: 37  
 QT. PROGETTO: 441,834  
 DIST.PROG.: 578,965  
 DIST.PREC.: 3,965  
 DIST.SUCC.: 12,864



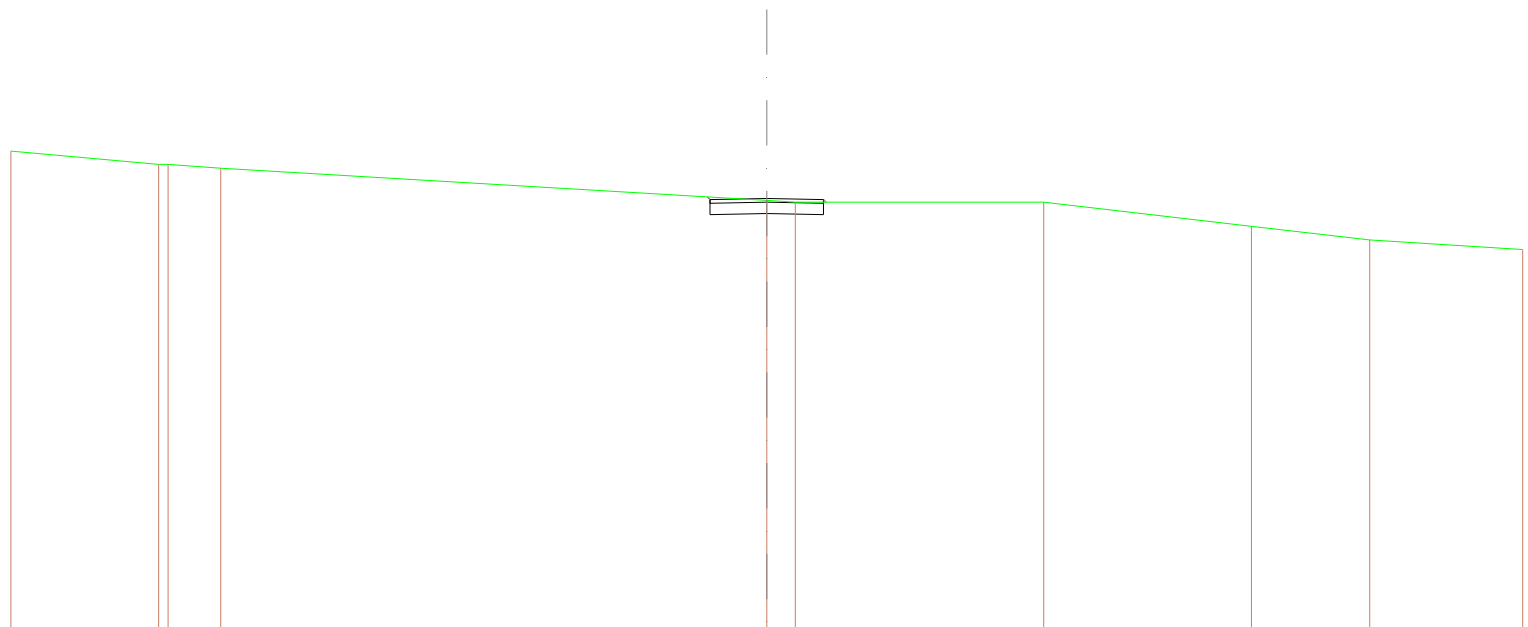
SCALA 1:200

QT.RIF. 430,414

<b>QUOTE TERRENO</b>	442,883	442,874	442,282	442,000	442,000	441,824	441,716	441,581	441,438	441,208	441,000	441,000	440,886
<b>DIST.PARZIALI TERRENO</b>	4,962	6,376	4,933	0,76	3,024	2,680	2,517	3,512	2,866	1,962	0,341	6,101	
<b>QUOTE PROGETTO</b>													
<b>DIST.PARZIALI PROGETTO</b>						1,800	1,500						
<b>QUOTE FINITO</b>													
<b>DIST. PARZIALI FINITO</b>						1,800	1,500						

<b>SCAVI E BONIFICHE</b>	
STERRO	1,100 m <sup>2</sup>
<b>RILEVATI</b>	
RILEVATO	0,002 m <sup>2</sup>
TERRENO VEGETALE	0,195 m
<b>SOVRASTRUTTURA STRADALE</b>	
STRATO DI USURA	3,000 m
CASSONETTO	3,000 m

SEZIONE N.: 38  
 QT. PROGETTO: 442,099  
 DIST.PROG.: 591,829  
 DIST.PREC.: 12,864  
 DIST.SUCC.: 4,440



SCALA 1:200

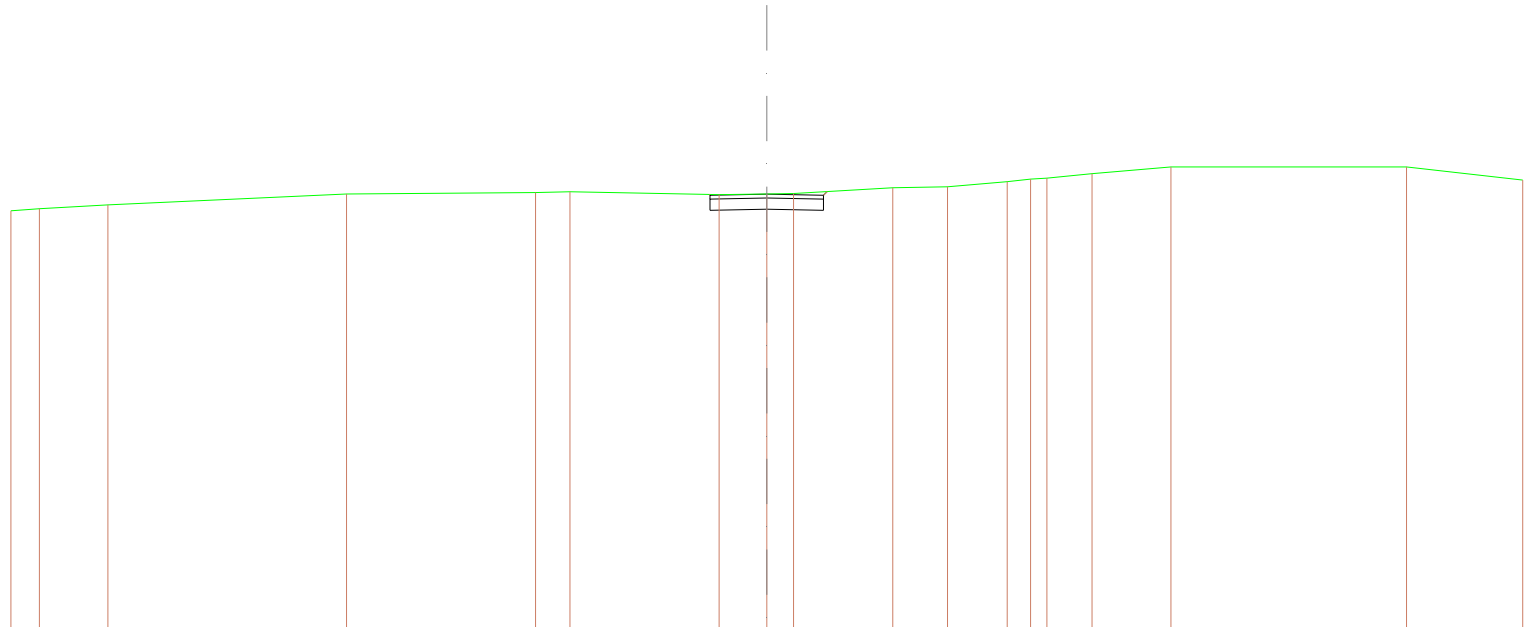
QT.RIF. 430,651

<b>QUOTE TERRENO</b>	443,383	443,000 443,000	442,988	442,045 442,000	442,000	441,381	441,000	440,748
<b>DIST.PARZIALI TERRENO</b>	3,909	1,382	14,447	0,786	6,571	5,498	3,126	4,048
<b>QUOTE PROGETTO</b>				442,198 441,989 441,989 442,099	441,989 441,989 442,099 442,000			
<b>DIST.PARZIALI PROGETTO</b>				1,500	1,500			
<b>QUOTE FINITO</b>				442,198 442,099	442,099 442,099 442,099 442,000			
<b>DIST. PARZIALI FINITO</b>				1,500	1,500			



<b>SCAVI E BONIFICHE</b>	
STERRO	1,277 m <sup>2</sup>
<b>RILEVATI</b>	
TERRENO VEGETALE	0,166 m
<b>SOVRASTRUTTURA STRADALE</b>	
STRATO DI USURA	3,000 m
CASSONETTO	3,000 m

SEZIONE N.: 40  
 QT. PROGETTO: 442,282  
 DIST.PROG.: 600,708  
 DIST.PREC.: 4,440  
 DIST.SUCC.: 24,292



SCALA 1:200

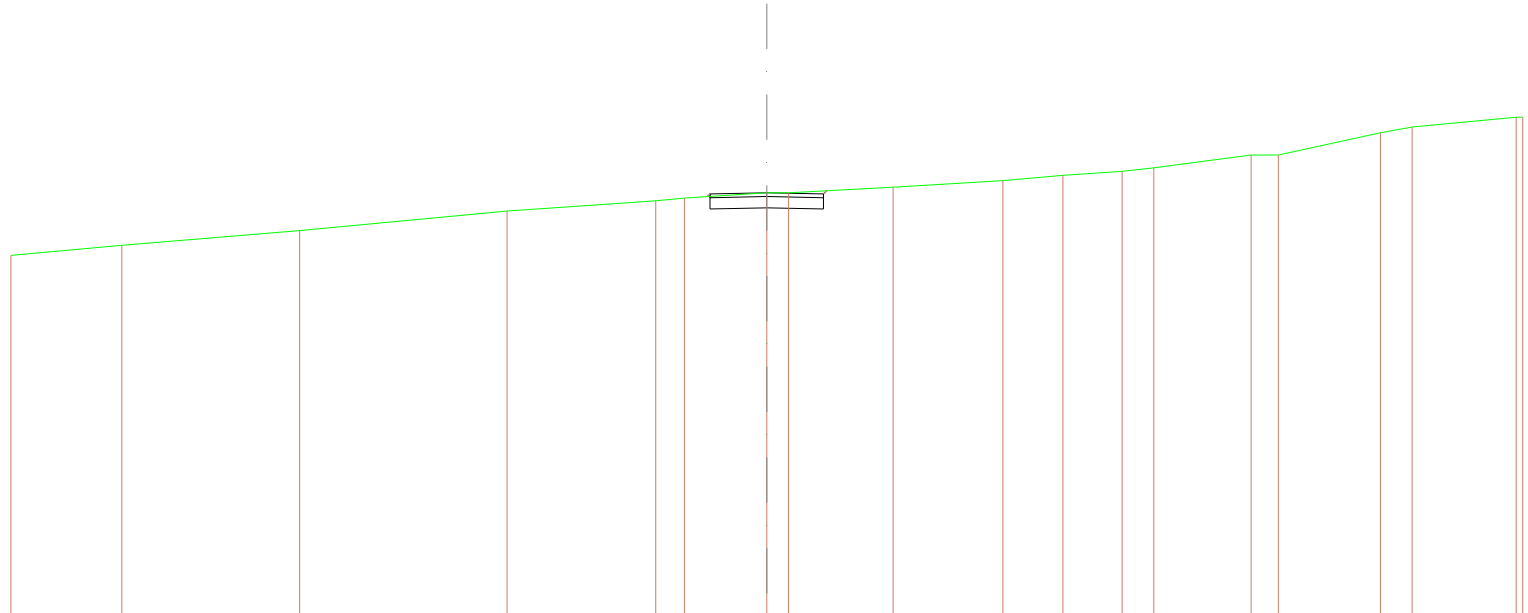
QT.RIF. 430,720

<b>QUOTE TERRENO</b>	441,841	441,887	442,000	442,288	442,328	442,344	442,388	442,388	442,388	442,480	442,477	442,511	442,579	442,704	442,824	443,000	443,000	442,893
<b>DIST.PARZIALI TERRENO</b>	0,794	1,813	6,314	5,001	0,912	3,945	1,281	0,789	2,828	1,447	1,580	0,918	0,483	1,194	2,088	6,238	3,071	
<b>QUOTE PROGETTO</b>																		
<b>DIST.PARZIALI PROGETTO</b>										1,800	1,500							
<b>QUOTE FINITO</b>																		
<b>DIST. PARZIALI FINITO</b>										1,800	1,500							



<b>SCAVI E BONIFICHE</b>	
STERRO	1,200 m <sup>2</sup>
<b>RILEVATI</b>	
RILEVATO	0,002 m <sup>2</sup>
TERRENO VEGETALE	0,217 m
<b>SOVRASTRUTTURA STRADALE</b>	
STRATO DI USURA	3,000 m
CASSONETTO	3,000 m

SEZIONE N.: 42  
 QT. PROGETTO: 445,000  
 DIST.PROG.: 633,432  
 DIST.PREC.: 8,432  
 DIST.SUCC.: 16,568



SCALA 1:200

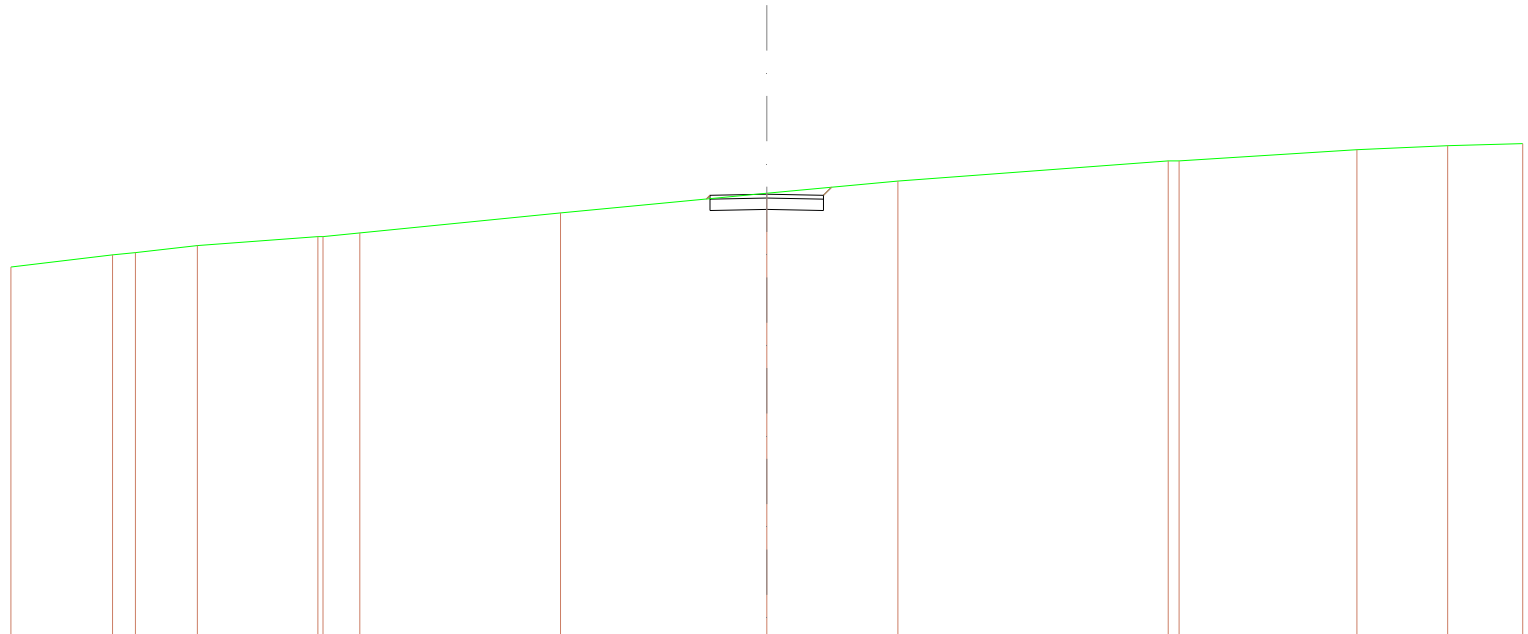
QT.RIF. 433,772

<b>QUOTE TERRENO</b>	443,345	443,610	444,000	444,519	444,789	444,882	445,000	445,000	445,148	445,321	445,480	445,595	445,698	446,000	446,000	446,598	446,742	447,000	447,000	
<b>DIST.PARZIALI TERRENO</b>		2,934	4,708	5,485	3,937	0,097	2,180	0,079	2,784	2,907	1,586	1,597	0,987	2,576	0,719	2,708	0,987	2,752		
<b>QUOTE PROGETTO</b>																				
<b>DIST.PARZIALI PROGETTO</b>																				
<b>QUOTE FINITO</b>																				
<b>DIST. PARZIALI FINITO</b>																				



<b>SCAVI E BONIFICHE</b>	
STERRO	1,341 m <sup>2</sup>
<b>RILEVATI</b>	
RILEVATO	0,004 m <sup>2</sup>
TERRENO VEGETALE	0,441 m
<b>SOVRASTRUTTURA STRADALE</b>	
STRATO DI USURA	3,000 m
CASSONETTO	3,000 m

SEZIONE N.: 43  
 QT. PROGETTO: 446,120  
 DIST.PROG.: 650,000  
 DIST.PREC.: 16,568  
 DIST.SUCC.: 11,454



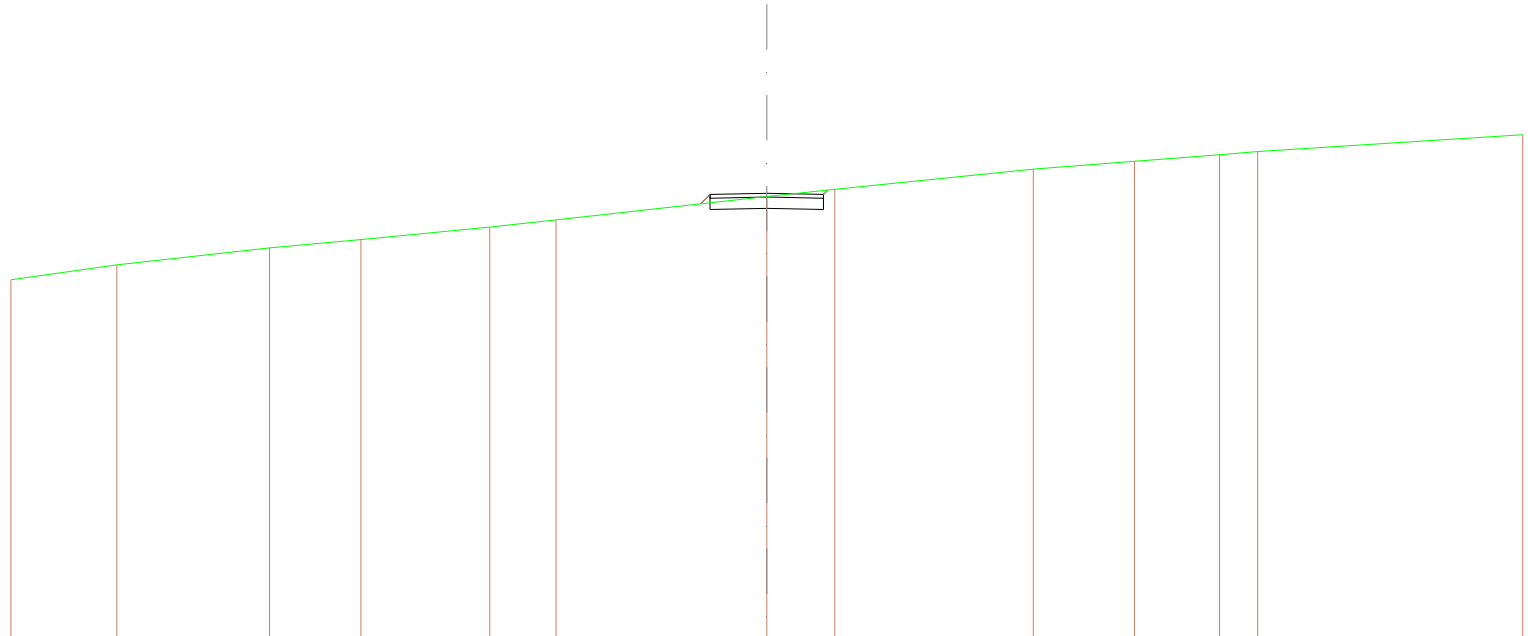
SCALA 1:200

QT.RIF. 434,428

<b>QUOTE TERRENO</b>	444,188	444,817	444,873	444,781	445,005	445,000	445,098	445,628	446,148	446,489	447,005	447,000	447,287	447,408	447,480
<b>DIST.PARZIALI TERRENO</b>	2,890	0,066	1,841	3,187	0,973	5,312	5,465	3,489	7,154	4,703	2,400	1,988			
<b>QUOTE PROGETTO</b>									445,984	446,080	446,120	445,650	446,050	446,306	
<b>DIST.PARZIALI PROGETTO</b>									1,800	1,500					
<b>QUOTE FINITO</b>									446,984	446,080	446,120	446,050	446,306		
<b>DIST. PARZIALI FINITO</b>									1,800	1,500					

<b>SCAVI E BONIFICHE</b>	
STERRO	0,986 m <sup>2</sup>
<b>RILEVATI</b>	
RILEVATO	0,028 m <sup>2</sup>
TERRENO VEGETALE	0,517 m
<b>SOVRASTRUTTURA STRADALE</b>	
STRATO DI USURA	3,000 m
CASSONETTO	3,000 m

SEZIONE N.: 44  
 QT. PROGETTO: 446,895  
 DIST.PROG.: 661,454  
 DIST.PREC.: 11,454  
 DIST.SUCC.: 13,546



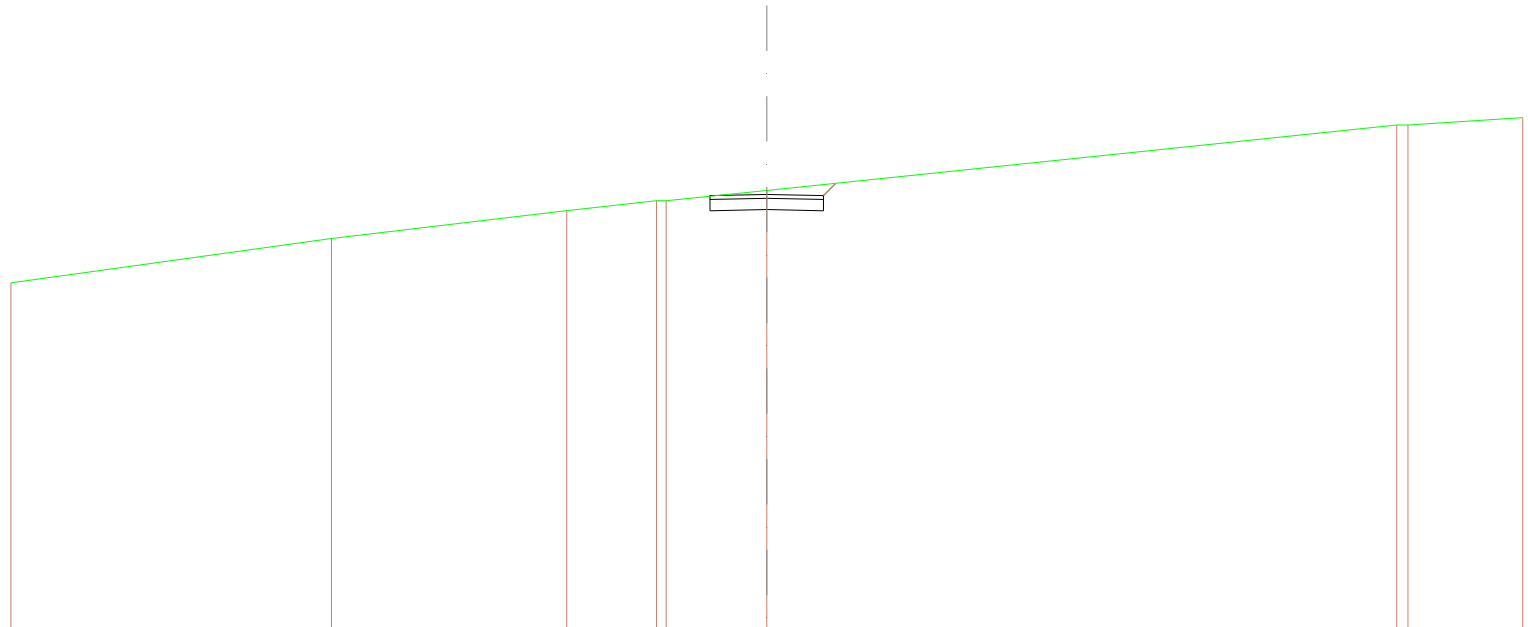
SCALA 1:200

QT.RIF. 435,125

<b>QUOTE TERRENO</b>	444,807	445,000	445,160	445,671	446,000	446,183	446,308	447,000	447,532	447,743	447,915	448,000	448,444
<b>DIST.PARZIALI TERRENO</b>	2,806	4,089	2,417	3,411	1,783	5,576	1,800	5,254	2,674	2,254	1,006	7,010	
<b>QUOTE PROGETTO</b>							446,915 446,425 446,735 446,985	446,495	446,425 446,735 446,985	446,980			
<b>DIST.PARZIALI PROGETTO</b>							1,800	1,500					
<b>QUOTE FINITO</b>							446,915 446,985	446,985	446,985 446,980				
<b>DIST. PARZIALI FINITO</b>							1,800	1,500					

<b>SCAVI E BONIFICHE</b>	
STERRO	1,617 m <sup>2</sup>
<b>RILEVATI</b>	
RILEVATO	0,000 m <sup>2</sup>
TERRENO VEGETALE	0,486 m
<b>SOVRASTRUTTURA STRADALE</b>	
STRATO DI USURA	3,000 m
CASSONETTO	3,000 m

SEZIONE N.: 45  
 QT. PROGETTO: 447,163  
 DIST.PROG.: 675,000  
 DIST.PREC.: 13,546  
 DIST.SUCC.: 20,265



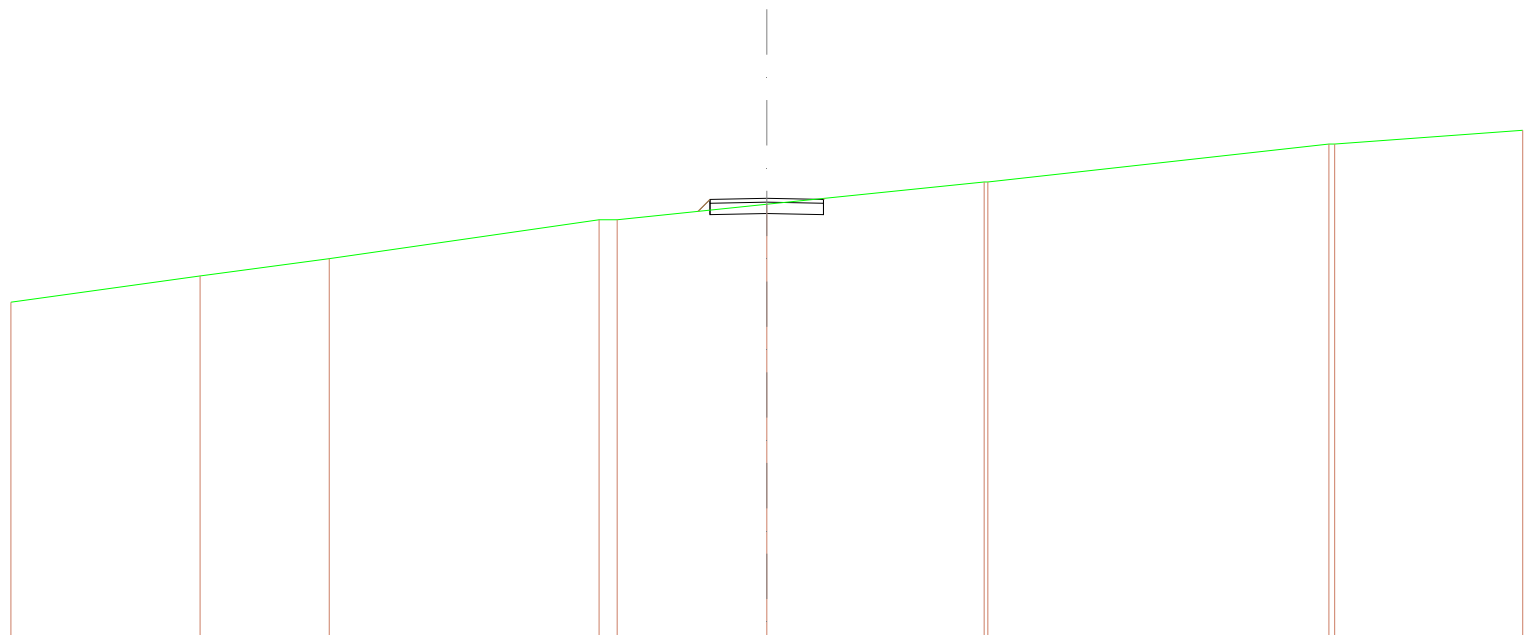
SCALA 1:200

QT.RIF. 435,610

<b>QUOTE TERRENO</b>	444,827	446,000	446,728	447,000 447,163	447,271	448,000 448,000	448,104
<b>DIST.PARZIALI TERRENO</b>	6,488	6,228	2,373	2,680	16,669	0,267	3,034
<b>QUOTE PROGETTO</b>				447,116 446,723 447,163	446,723	446,723 447,133 447,163	
<b>DIST.PARZIALI PROGETTO</b>				1,500	1,500	0,267	
<b>QUOTE FINITO</b>				447,116 447,133	447,163	447,133 447,163	
<b>DIST. PARZIALI FINITO</b>				1,500	1,500	0,267	

<b>SCAVI E BONIFICHE</b>	
STERRO	0,776 m <sup>2</sup>
<b>RILEVATI</b>	
RILEVATO	0,044 m <sup>2</sup>
TERRENO VEGETALE	0,487 m
<b>SOVRASTRUTTURA STRADALE</b>	
STRATO DI USURA	3,000 m
CASSONETTO	3,000 m

SEZIONE N.: 46  
 QT. PROGETTO: 447,565  
 DIST.PROG.: 695,265  
 DIST.PREC.: 20,265  
 DIST.SUCC.: 4,735



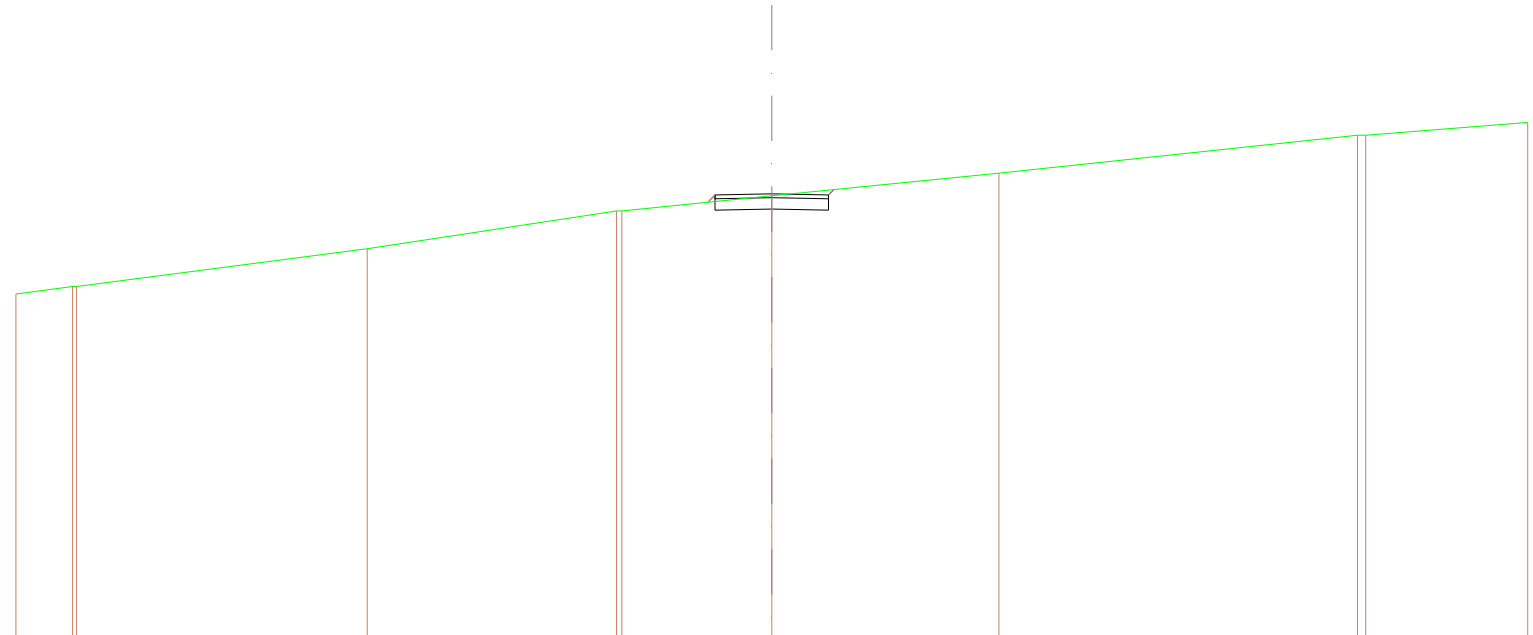
SCALA 1:200

QT.RIF. 435,691

<b>QUOTE TERRENO</b>	444,818	445,813	445,898	447,000	447,000	447,103	448,000	448,000	448,000	448,304
<b>DIST.PARZIALI TERRENO</b>	5,008	3,416	7,140	0,478	3,959	5,754	9,021	4,976		
<b>QUOTE PROGETTO</b>										
<b>DIST.PARZIALI PROGETTO</b>					0,819	1,500	1,500			
<b>QUOTE FINITO</b>										
<b>DIST. PARZIALI FINITO</b>					0,819	1,500	1,500			

<b>SCAVI E BONIFICHE</b>	
STERRO	1,106 m <sup>2</sup>
<b>RILEVATI</b>	
RILEVATO	0,016 m <sup>2</sup>
TERRENO VEGETALE	0,474 m
<b>SOVRASTRUTTURA STRADALE</b>	
STRATO DI USURA	3,000 m
CASSONETTO	3,000 m

SEZIONE N.: 47  
 QT. PROGETTO: 447,450  
 DIST.PROG.: 700,000  
 DIST.PREC.: 4,735  
 DIST.SUCC.: 25,000



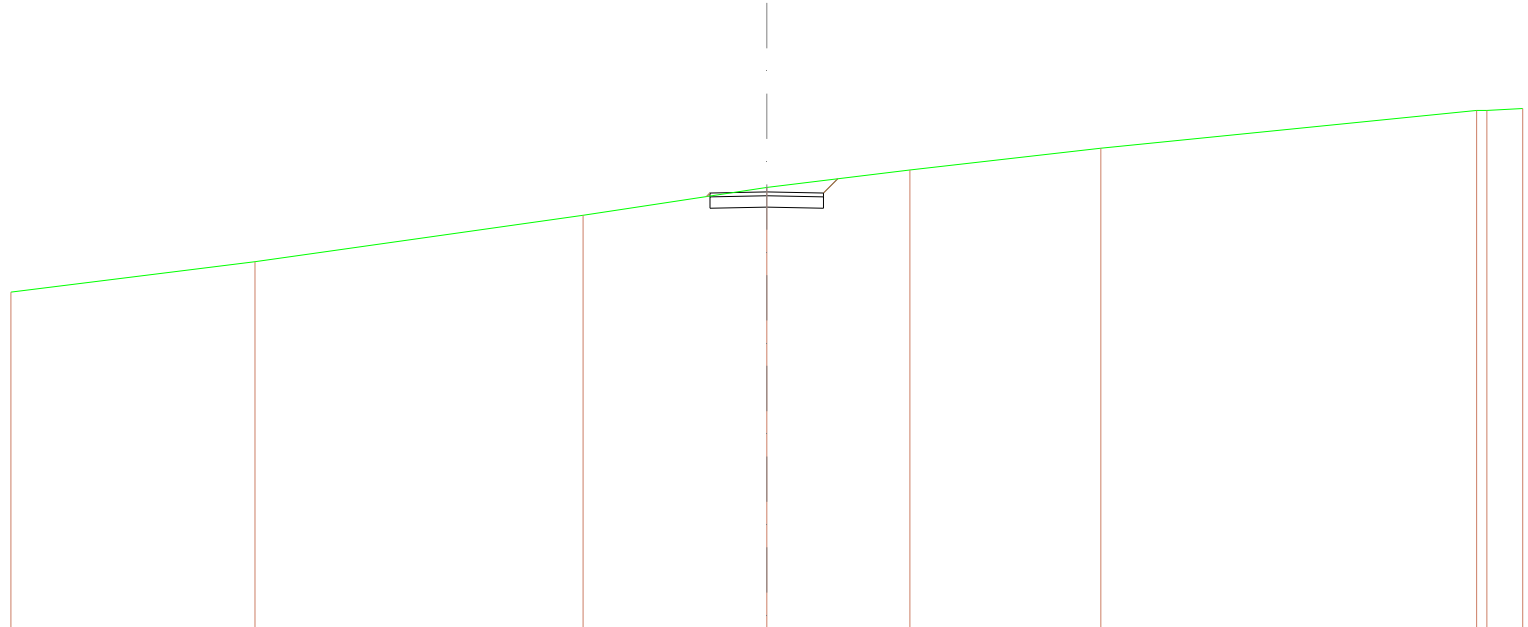
SCALA 1:200

QT.RIF. 435,670

<b>QUOTE TERRENO</b>	444,801	445,000	446,000	447,000	447,002	448,000	449,000	449,398
<b>DIST.PARZIALI TERRENO</b>	1,502	7,891	6,587	3,988	6,008	9,487	4,284	
<b>QUOTE PROGETTO</b>								
<b>DIST.PARZIALI PROGETTO</b>				1,500	1,500			
<b>QUOTE FINITO</b>								
<b>DIST. PARZIALI FINITO</b>				1,500	1,500			

<b>SCAVI E BONIFICHE</b>	
STERRO	1,633 m <sup>2</sup>
<b>RILEVATI</b>	
RILEVATO	0,004 m <sup>2</sup>
TERRENO VEGETALE	0,665 m
<b>SOVRASTRUTTURA STRADALE</b>	
STRATO DI USURA	3,000 m
CASSONETTO	3,000 m

SEZIONE N.: 48  
 QT. PROGETTO: 446,845  
 DIST.PROG.: 725,000  
 DIST.PREC.: 25,000  
 DIST.SUCC.: 25,000



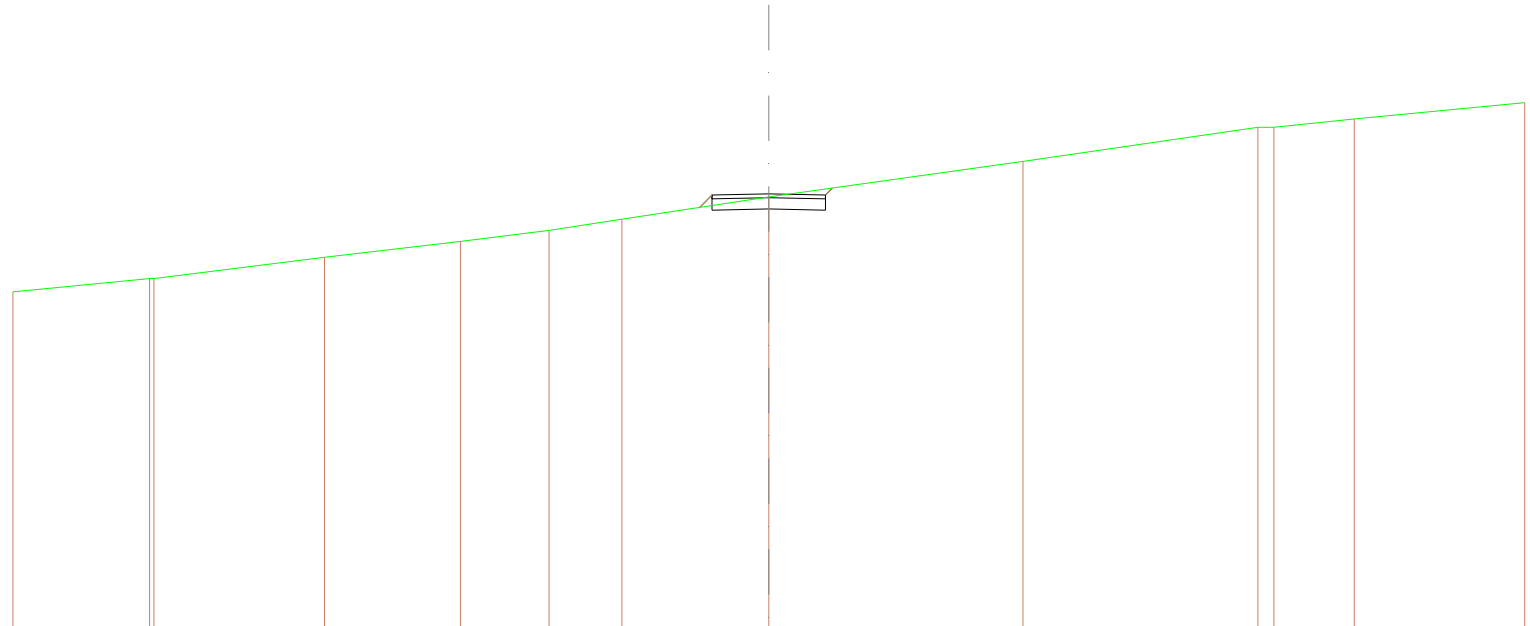
SCALA 1:200

QT.RIF. 435,225

<b>QUOTE TERRENO</b>	444,188	446,000	448,227	448,985	447,628	448,000	448,000	448,000	448,004
<b>DIST.PARZIALI TERRENO</b>	6,469	8,679	4,861	3,786	5,068	9,943	0,947		
<b>QUOTE PROGETTO</b>									
<b>DIST.PARZIALI PROGETTO</b>				446,723 446,915 446,915	446,445	446,415 446,915 447,184			
<b>QUOTE FINITO</b>									
<b>DIST. PARZIALI FINITO</b>				1,500	1,500	0,278			

<b>SCAVI E BONIFICHE</b>	
STERRO	1,000 m <sup>2</sup>
<b>RILEVATI</b>	
RILEVATO	0,046 m <sup>2</sup>
TERRENO VEGETALE	0,724 m
<b>SOVRASTRUTTURA STRADALE</b>	
STRATO DI USURA	3,000 m
CASSONETTO	3,000 m

SEZIONE N.: 49  
 QT. PROGETTO: 446,240  
 DIST.PROG.: 750,000  
 DIST.PREC.: 25,000  
 DIST.SUCC.: 25,554



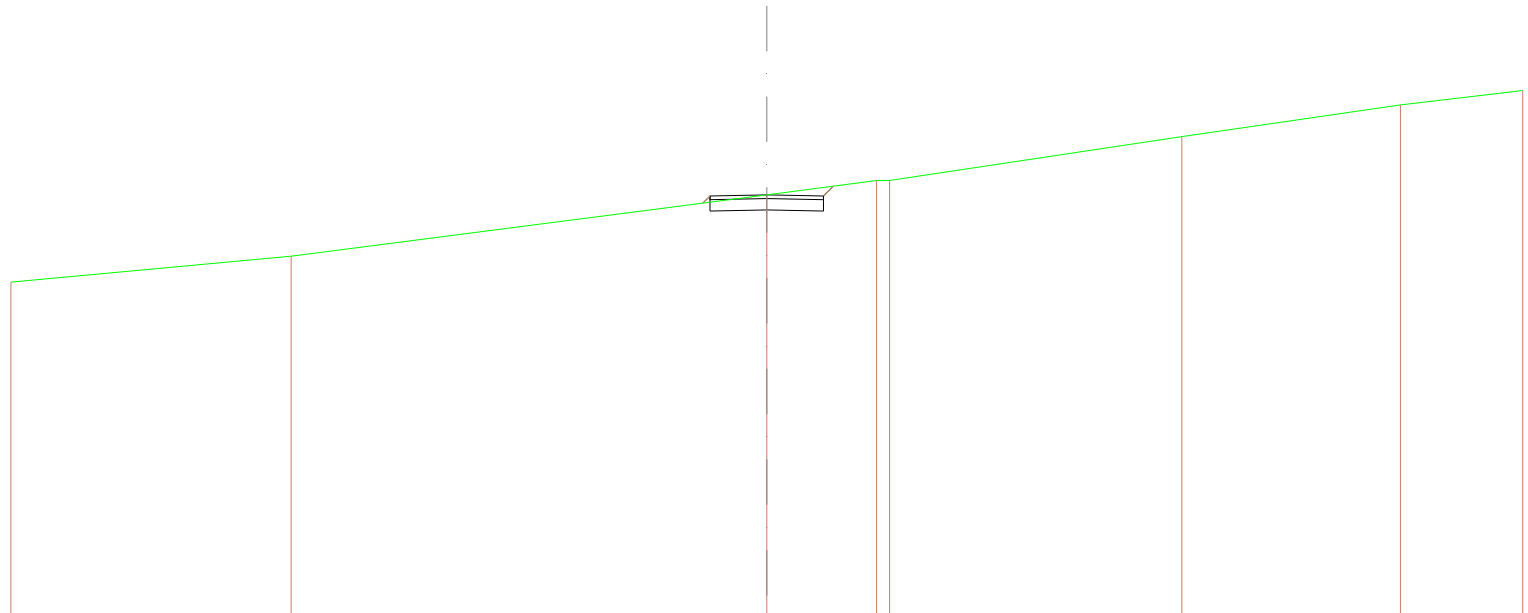
SCALA 1:200

QT.RIF. 434,751

<b>QUOTE TERRENO</b>	443,840	444,000 444,000	444,593	444,693	445,279	445,572	446,188	447,102	448,000 448,000	448,220	448,693
<b>DIST.PARZIALI TERRENO</b>	3,618	4,517	3,593	2,348	1,929	3,885	6,725	6,217	0,255 2,127	4,507	
<b>QUOTE PROGETTO</b>							445,892 445,910 445,110 446,210	445,940	445,910 445,210 446,394		
<b>DIST.PARZIALI PROGETTO</b>							0,288 1,800	1,500			
<b>QUOTE FINITO</b>							445,892 446,210	446,240	446,210 446,394		
<b>DIST. PARZIALI FINITO</b>							0,288 1,800	1,500			

<b>SCAVI E BONIFICHE</b>	
STERRO	1,275 m <sup>2</sup>
<b>RILEVATI</b>	
RILEVATO	0,015 m <sup>2</sup>
TERRENO VEGETALE	0,631 m
<b>SOVRASTRUTTURA STRADALE</b>	
STRATO DI USURA	3,000 m
CASSONETTO	3,000 m

SEZIONE N.: 50  
 QT. PROGETTO: 445,622  
 DIST.PROG.: 775,554  
 DIST.PREC.: 25,554  
 DIST.SUCC.: 24,446



SCALA 1:200

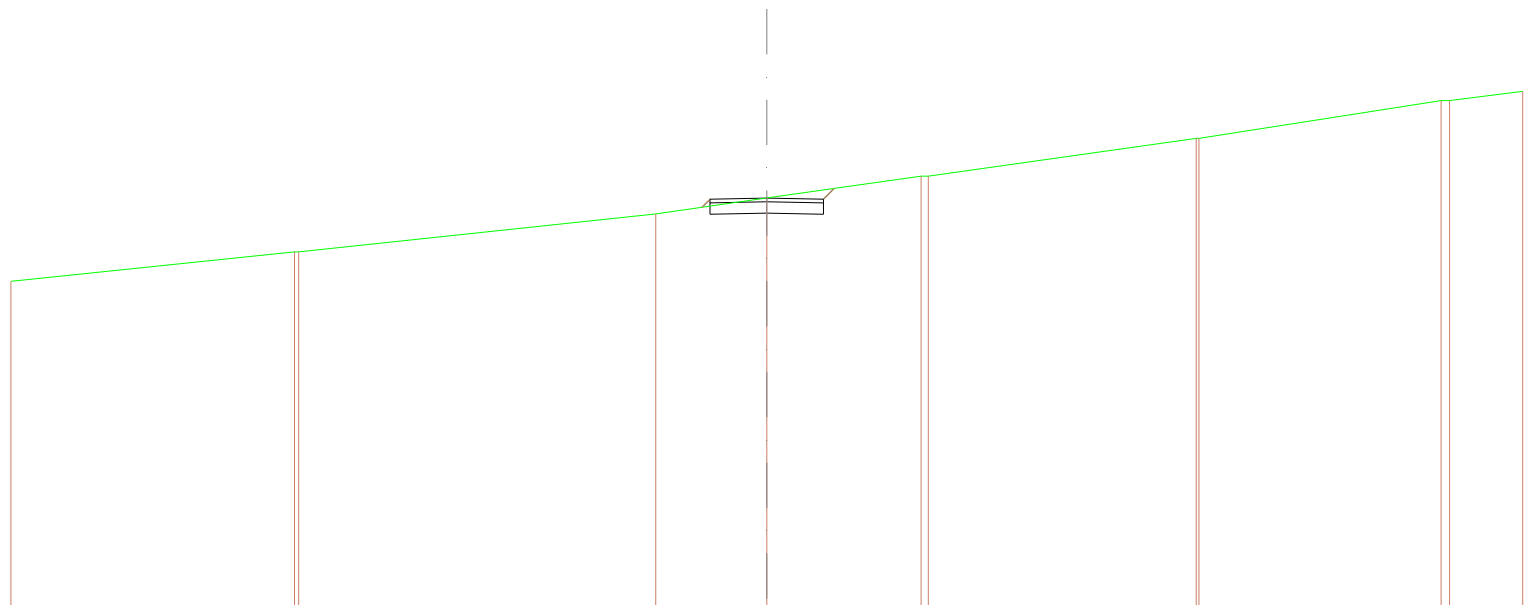
QT.RIF. 434,449

<b>QUOTE TERRENO</b>	443,314	444,000	445,522	446,000	446,000	447,164	448,000	448,393
<b>DIST.PARZIALI TERRENO</b>	7,416	12,584	2,906	0,945	7,730	5,786	3,233	
<b>QUOTE PROGETTO</b>				445,151 445,150 445,452 445,552	445,222	445,152 445,452 445,552 445,551		
<b>DIST.PARZIALI PROGETTO</b>				1,500	1,500			
<b>QUOTE FINITO</b>				445,151 445,552	445,522	445,532 445,552 445,551		
<b>DIST. PARZIALI FINITO</b>				1,500	1,500			



<b>SCAVI E BONIFICHE</b>	
STERRO	1,283 m <sup>2</sup>
<b>RILEVATI</b>	
RILEVATO	0,020 m <sup>2</sup>
TERRENO VEGETALE	0,706 m
<b>SOVRASTRUTTURA STRADALE</b>	
STRATO DI USURA	3,000 m
CASSONETTO	3,000 m

SEZIONE N.: 51  
 QT. PROGETTO: 445,423  
 DIST.PROG.: 800,000  
 DIST.PREC.: 24,446  
 DIST.SUCC.: 25,000



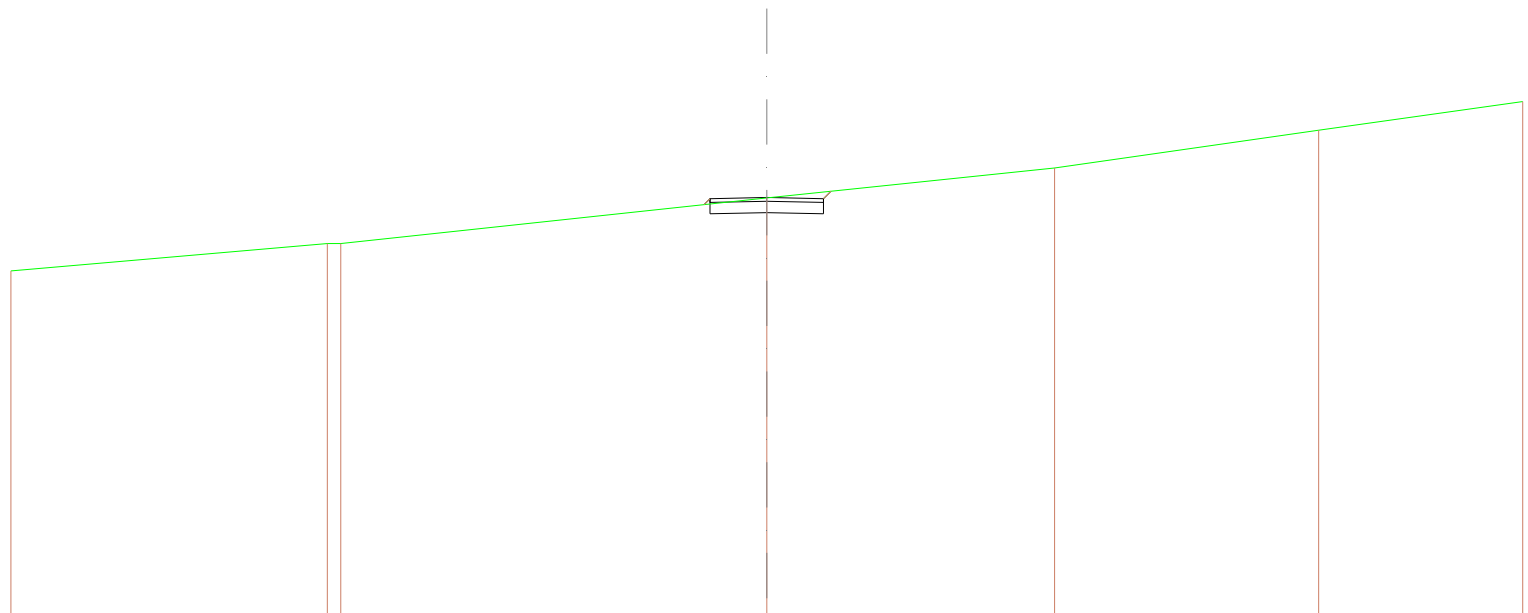
SCALA 1:200

QT.RIF. 434,334

<b>QUOTE TERRENO</b>	443,220	444,000 444,000	446,000	446,625	446,000 446,000	447,000 447,000	448,000 448,000	448,247
<b>DIST.PARZIALI TERRENO</b>	7,807	9,448	2,985	4,085	7,088	6,409	1,935	
<b>QUOTE PROGETTO</b>								
<b>DIST.PARZIALI PROGETTO</b>					1,500 1,500			
<b>QUOTE FINITO</b>								
<b>DIST. PARZIALI FINITO</b>					1,500 1,500			

<b>SCAVI E BONIFICHE</b>	
STERRO	1,233 m <sup>2</sup>
<b>RILEVATI</b>	
RILEVATO	0,011 m <sup>2</sup>
TERRENO VEGETALE	0,501 m
<b>SOVRASTRUTTURA STRADALE</b>	
STRATO DI USURA	3,000 m
CASSONETTO	3,000 m

SEZIONE N.: 52  
 QT. PROGETTO: 445,219  
 DIST.PROG.: 825,000  
 DIST.PREC.: 25,000  
 DIST.SUCC.: 9,662



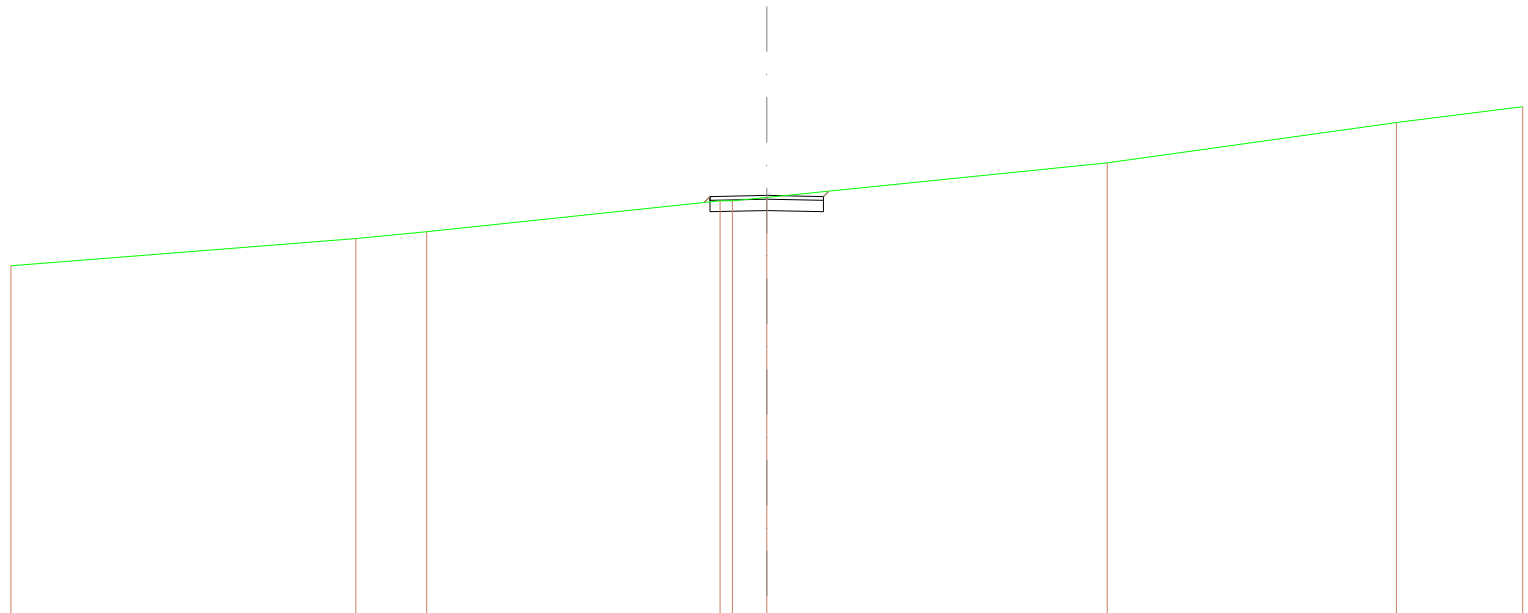
SCALA 1:200

QT.RIF. 434,117

<b>QUOTE TERRENO</b>	443,277	444,000 444,000	445,210	446,000	447,000	447,766
<b>DIST.PARZIALI TERRENO</b>	8,375	0,396	11,289	7,815	6,986	5,399
<b>QUOTE PROGETTO</b>						
<b>DIST.PARZIALI PROGETTO</b>				1,500	1,500	
<b>QUOTE FINITO</b>						
<b>DIST. PARZIALI FINITO</b>				1,500	1,500	

<b>SCAVI E BONIFICHE</b>	
STERRO	1,111 m <sup>2</sup>
<b>RILEVATI</b>	
RILEVATO	0,011 m <sup>2</sup>
TERRENO VEGETALE	0,419 m
<b>SOVRASTRUTTURA STRADALE</b>	
STRATO DI USURA	3,000 m
CASSONETTO	3,000 m

SEZIONE N.: 53  
 QT. PROGETTO: 445,140  
 DIST.PROG.: 834,662  
 DIST.PREC.: 9,662  
 DIST.SUCC.: 10,455



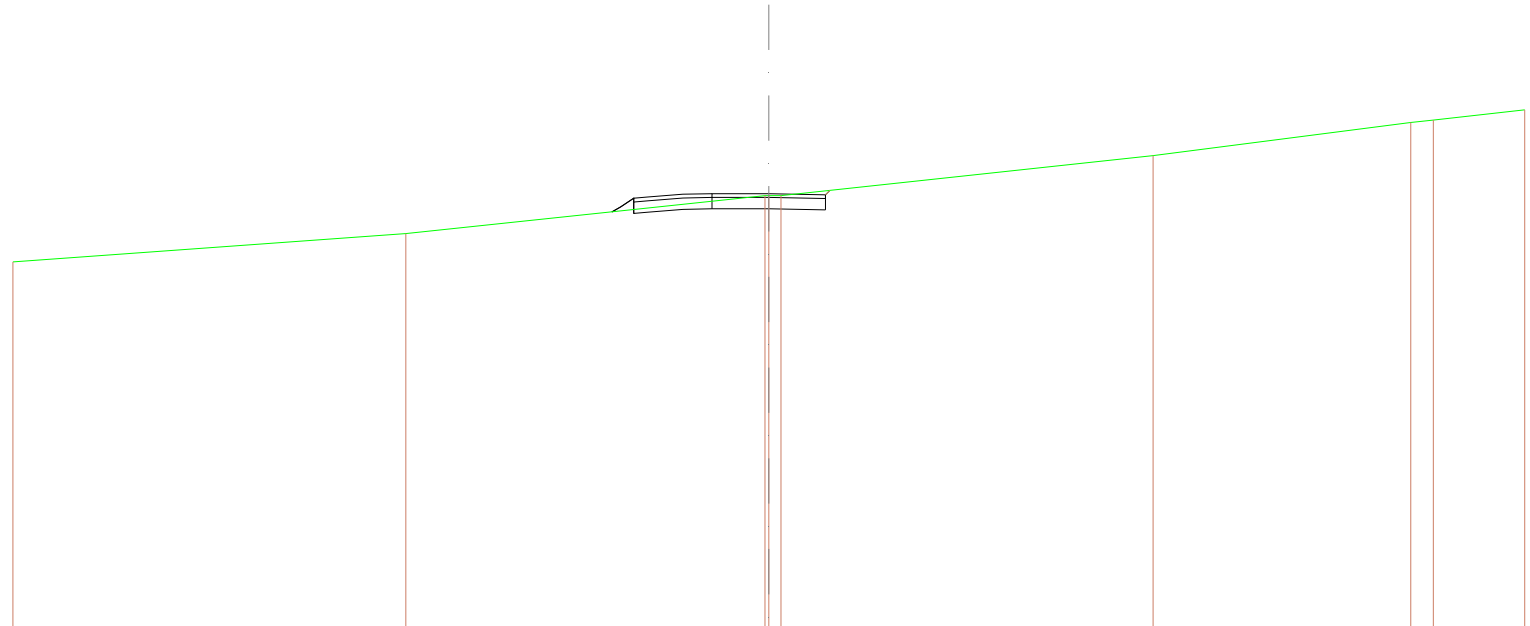
SCALA 1:200

QT.RIF. 433,983

<b>QUOTE TERRENO</b>	443,279	444,000	444,188	445,000	445,000	445,985	446,000	447,088	447,887
<b>DIST.PARZIALI TERRENO</b>	9,125	1,879	7,782	0,385	0,509	9,010	7,852	3,338	
<b>QUOTE PROGETTO</b>				444,995	444,710	444,710	445,110	445,110	445,232
<b>DIST.PARZIALI PROGETTO</b>				1,500	1,500				
<b>QUOTE FINITO</b>				444,995	444,710	445,140	445,110	445,110	445,232
<b>DIST. PARZIALI FINITO</b>				1,500	1,500				

<b>SCAVI E BONIFICHE</b>	
STERRO	1,035 m <sup>2</sup>
<b>RILEVATI</b>	
TERRENO VEGETALE	0,161 m
<b>SOVRASTRUTTURA STRADALE</b>	
STRATO DI USURA	3,000 m
CASSONETTO	3,000 m

SEZIONE N.: 54  
 QT. PROGETTO: 445,055  
 DIST.PROG.: 845,117  
 DIST.PREC.: 10,455  
 DIST.SUCC.: 4,055



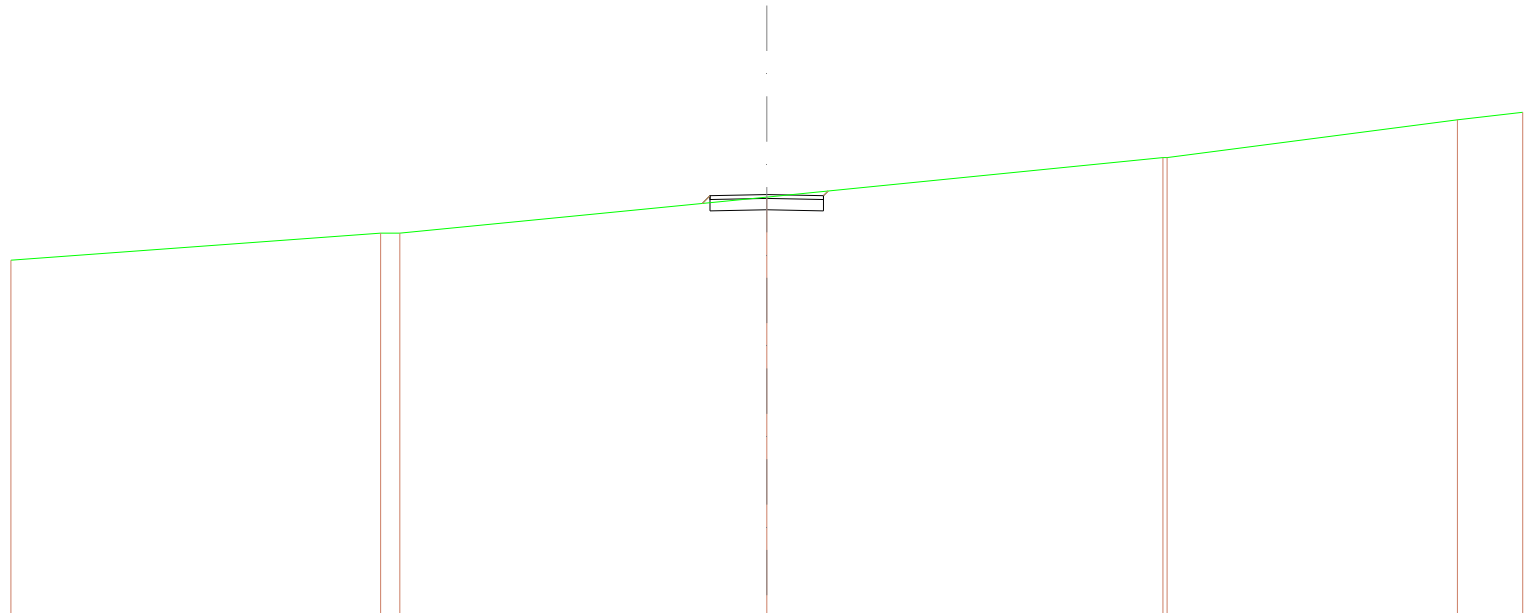
SCALA 1:200

QT.RIF. 433,559

<b>QUOTE TERRENO</b>	443,248	444,000	445,000	445,000	446,055	446,985	447,000	447,270
<b>DIST.PARZIALI TERRENO</b>	10,400	9,601	0,352	9,848	8,818	0,988	2,416	
<b>QUOTE PROGETTO</b>				444,855	444,855	444,825	444,825	445,139
<b>DIST.PARZIALI PROGETTO</b>				1,500	1,500			
<b>QUOTE FINITO</b>				446,055	446,055	446,025	446,025	446,139
<b>DIST. PARZIALI FINITO</b>				1,500	1,500			

<b>SCAVI E BONIFICHE</b>	
STERRO	1,048 m <sup>2</sup>
<b>RILEVATI</b>	
RILEVATO	0,019 m <sup>2</sup>
TERRENO VEGETALE	0,466 m
<b>SOVRASTRUTTURA STRADALE</b>	
STRATO DI USURA	3,000 m
CASSONETTO	3,000 m

SEZIONE N.: 55  
 QT. PROGETTO: 445,022  
 DIST.PROG.: 849,172  
 DIST.PREC.: 4,055  
 DIST.SUCC.: 25,828



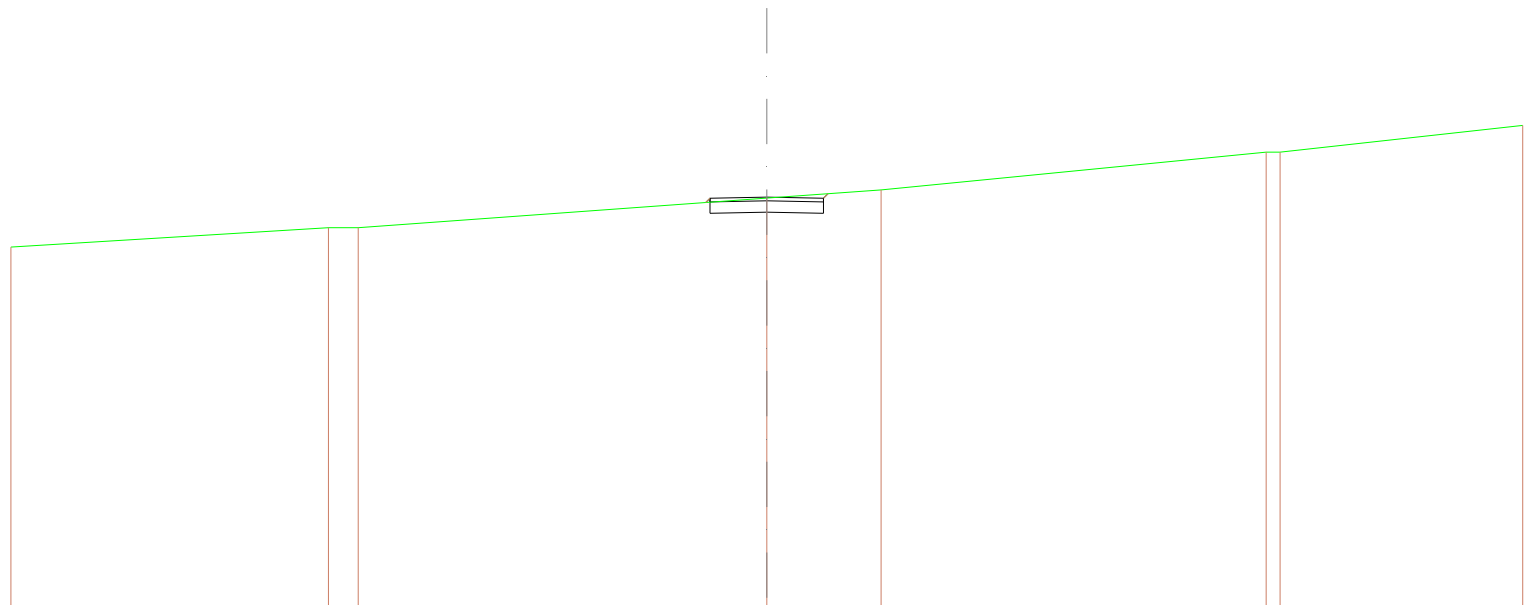
SCALA 1:200

QT.RIF. 433,842

<b>QUOTE TERRENO</b>	443,284	444,000 444,000	444,983	446,000 446,000	447,000	447,200
<b>DIST.PARZIALI TERRENO</b>	9,782	0,899	9,709	10,480	7,884	1,725
<b>QUOTE PROGETTO</b>				444,782 444,582 444,582 444,582 444,582 446,115		
<b>DIST.PARZIALI PROGETTO</b>				1,800	1,500	
<b>QUOTE FINITO</b>				444,782 444,582 446,115		
<b>DIST. PARZIALI FINITO</b>				1,800	1,500	

<b>SCAVI E BONIFICHE</b>	
STERRO	1,168 m <sup>2</sup>
<b>RILEVATI</b>	
RILEVATO	0,006 m <sup>2</sup>
TERRENO VEGETALE	0,329 m
<b>SOVRASTRUTTURA STRADALE</b>	
STRATO DI USURA	3,000 m
CASSONETTO	3,000 m

SEZIONE N.: 56  
 QT. PROGETTO: 444,811  
 DIST.PROG.: 875,000  
 DIST.PREC.: 25,828  
 DIST.SUCC.: 25,000



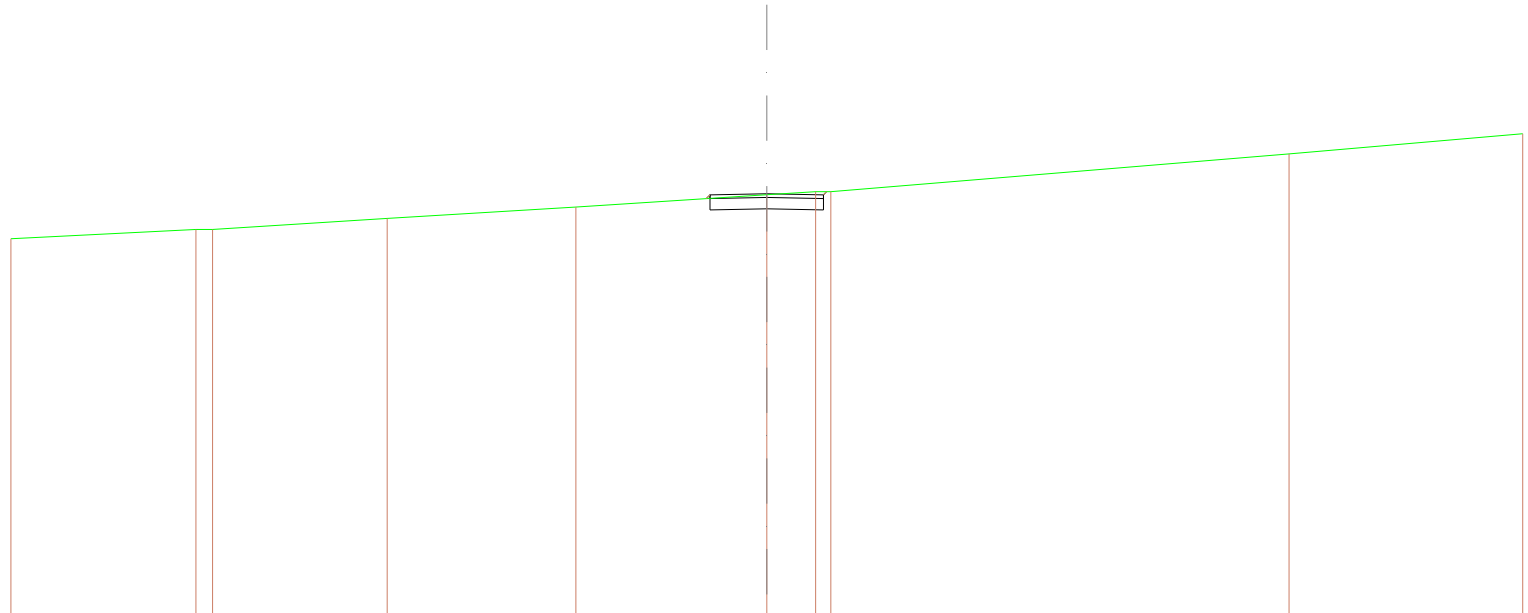
SCALA 1:200

QT.RIF. 433,697

<b>QUOTE TERRENO</b>	443,688	444,000	444,000	444,784	446,000	446,000	446,000	446,708
<b>DIST.PARZIALI TERRENO</b>	8,402	0,788	10,809	3,024	10,190	0,987	6,419	
<b>QUOTE PROGETTO</b>				444,887 444,881 444,881 444,781	444,611	444,381 444,681 444,781 444,800		
<b>DIST.PARZIALI PROGETTO</b>				1,800	1,500			
<b>QUOTE FINITO</b>				444,887 444,781	444,811	444,781 444,800		
<b>DIST. PARZIALI FINITO</b>				1,800	1,500			

<b>SCAVI E BONIFICHE</b>	
STERRO	1,162 m <sup>2</sup>
<b>RILEVATI</b>	
RILEVATO	0,005 m <sup>2</sup>
TERRENO VEGETALE	0,258 m
<b>SOVRASTRUTTURA STRADALE</b>	
STRATO DI USURA	3,000 m
CASSONETTO	3,000 m

SEZIONE N.: 57  
 QT. PROGETTO: 444,948  
 DIST.PROG.: 900,000  
 DIST.PREC.: 25,000  
 DIST.SUCC.: 25,000



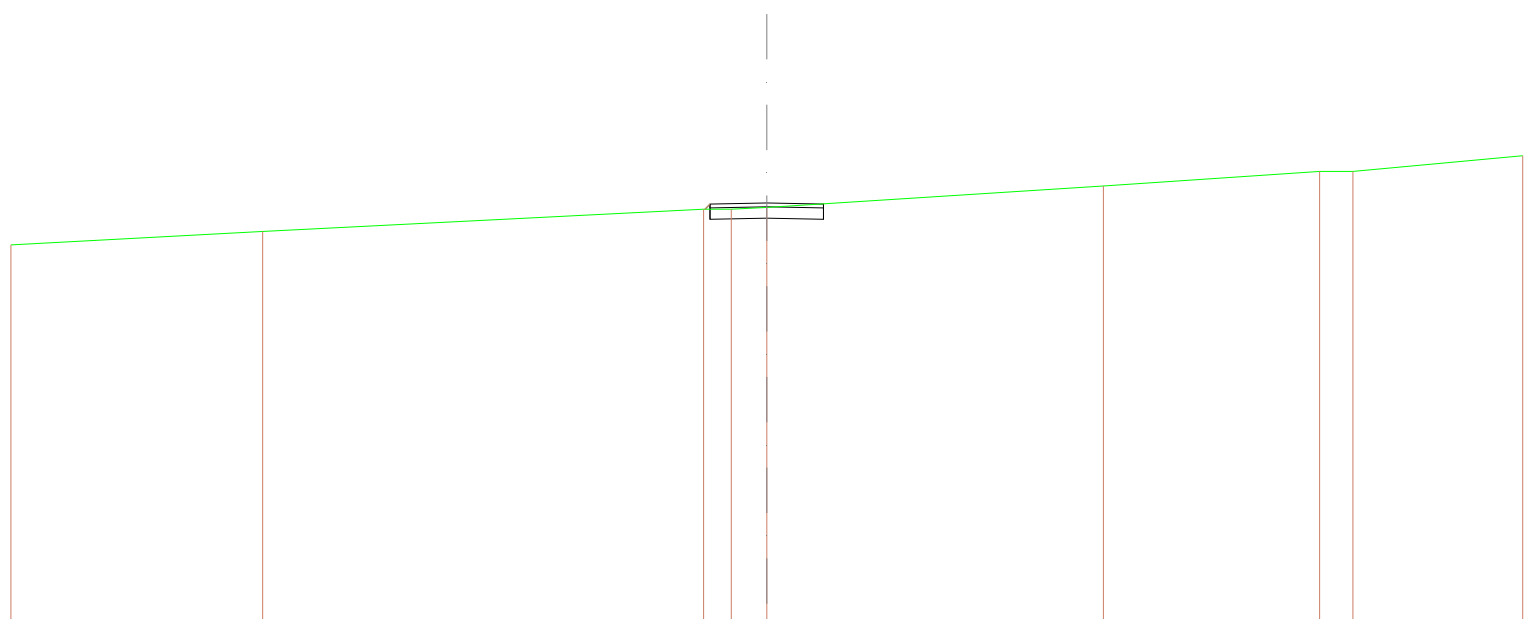
SCALA 1:200

QT.RIF. 433,744

<b>QUOTE TERRENO</b>	443,768	444,000	444,000	444,238	444,595	444,921	445,000	445,000	446,000	446,832
<b>DIST.PARZIALI TERRENO</b>	4,899	0,000	4,618	4,982	5,052	1,294	0,400	12,128	6,180	
<b>QUOTE PROGETTO</b>							444,518	444,518	444,518	444,518
<b>DIST.PARZIALI PROGETTO</b>							1,500	1,500		
<b>QUOTE FINITO</b>							444,518	444,518	444,518	446,000
<b>DIST. PARZIALI FINITO</b>							1,500	1,500		

<b>SCAVI E BONIFICHE</b>	
STERRO	0,919 m <sup>2</sup>
<b>RILEVATI</b>	
RILEVATO	0,009 m <sup>2</sup>
TERRENO VEGETALE	0,201 m
<b>SOVRASTRUTTURA STRADALE</b>	
STRATO DI USURA	3,000 m
CASSONETTO	3,000 m

SEZIONE N.: 58  
 QT. PROGETTO: 445,163  
 DIST.PROG.: 925,000  
 DIST.PREC.: 25,000  
 DIST.SUCC.: 13,995



SCALA 1:200

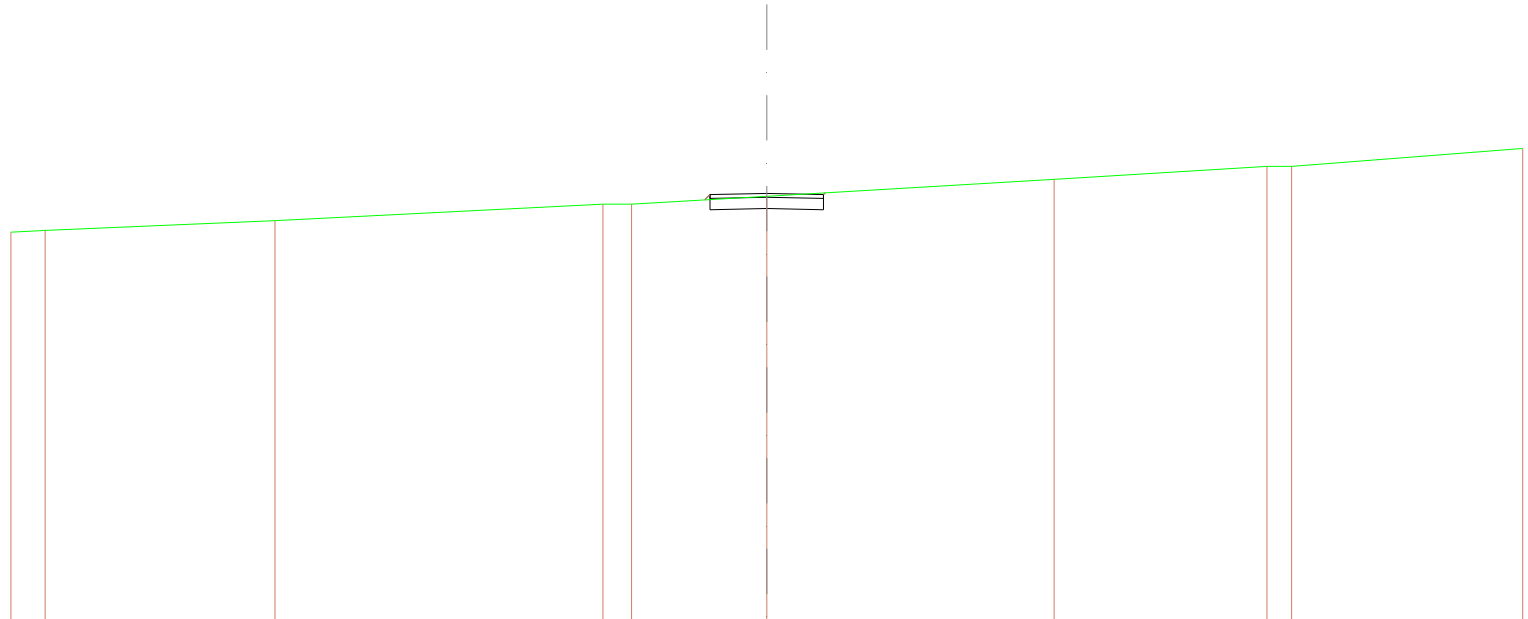
QT.RIF. 433,836

QUOTE TERRENO	444,068	444,068	445,000	445,000	445,046	446,514	446,000	446,000	446,415
DIST.PARZIALI TERRENO		6,663	11,666	0,782	0,936	8,905	5,721	0,882	4,492
QUOTE PROGETTO				445,000	445,033	444,723	444,723	445,033	445,163
DIST.PARZIALI PROGETTO				1,500	1,500				
QUOTE FINITO				445,000	445,163	445,163	445,163	445,163	445,142
DIST. PARZIALI FINITO				1,500	1,500				



<b>SCAVI E BONIFICHE</b>	
STERRO	1,020 m <sup>2</sup>
<b>RILEVATI</b>	
RILEVATO	0,009 m <sup>2</sup>
TERRENO VEGETALE	0,264 m
<b>SOVRASTRUTTURA STRADALE</b>	
STRATO DI USURA	3,000 m
CASSONETTO	3,000 m

SEZIONE N.: 59  
 QT. PROGETTO: 445,283  
 DIST.PROG.: 938,995  
 DIST.PREC.: 13,995  
 DIST.SUCC.: 4,055



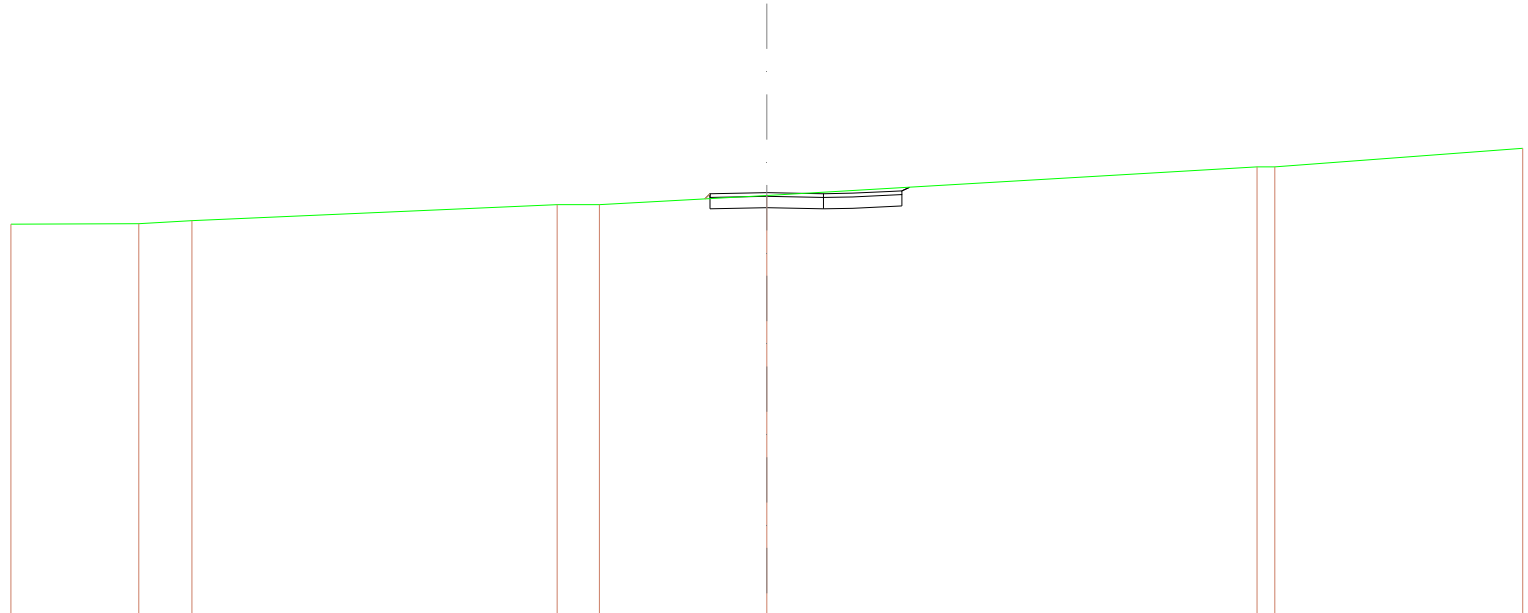
SCALA 1:200

QT.RIF. 433,967

<b>QUOTE TERRENO</b>	444,289	444,303	444,394	445,000	445,000	445,208	445,887	446,000	446,000	446,475
<b>DIST.PARZIALI TERRENO</b>	0,906	6,081	6,676	0,780	3,576	7,801	5,635	0,880	6,114	
<b>QUOTE PROGETTO</b>						445,112 445,112 445,153 445,283	444,983	444,983 445,153 445,283 445,289		
<b>DIST.PARZIALI PROGETTO</b>						1,800	1,500			
<b>QUOTE FINITO</b>						445,112 445,283	445,283	445,283 445,283 445,289		
<b>DIST. PARZIALI FINITO</b>						1,800	1,500			

<b>SCAVI E BONIFICHE</b>	
STERRO	1,013 m <sup>2</sup>
<b>RILEVATI</b>	
RILEVATO	0,009 m <sup>2</sup>
TERRENO VEGETALE	0,194 m
<b>SOVRASTRUTTURA STRADALE</b>	
STRATO DI USURA	3,000 m
CASSONETTO	3,000 m

SEZIONE N.: 60  
 QT. PROGETTO: 445,318  
 DIST.PROG.: 943,050  
 DIST.PREC.: 4,055  
 DIST.SUCC.: 6,950



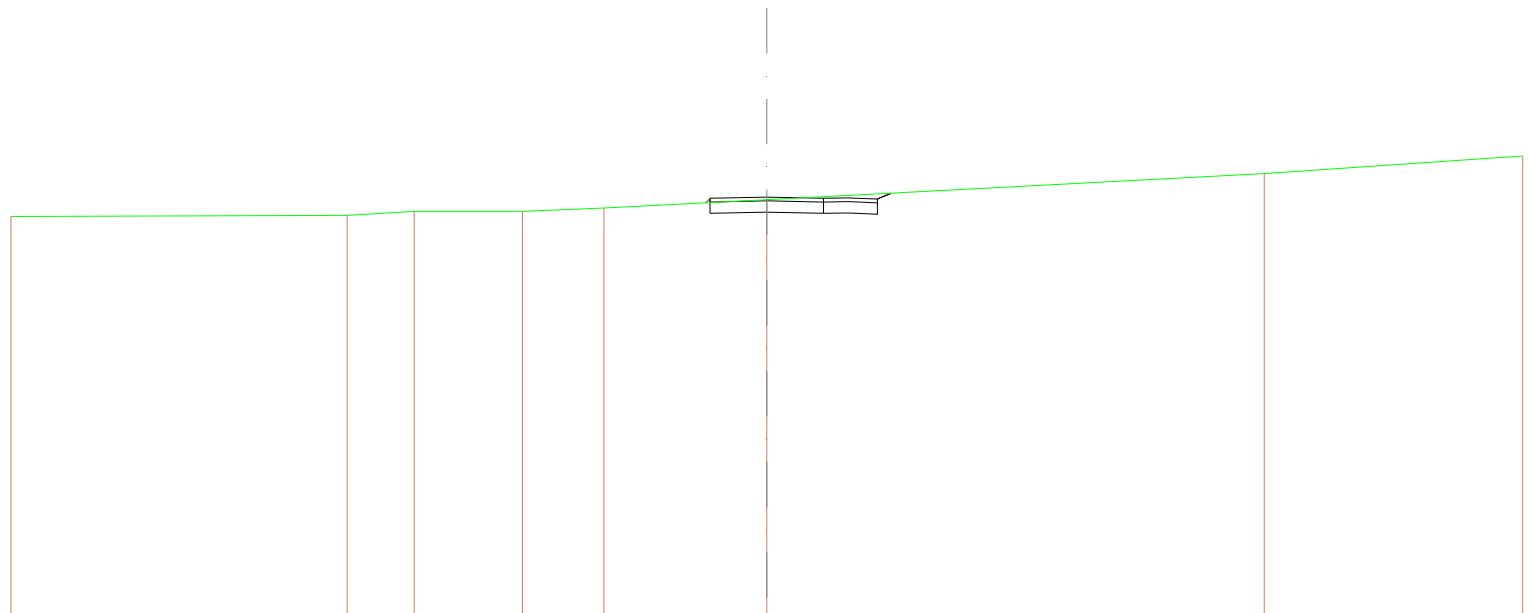
SCALA 1:200

QT.RIF. 434,085

<b>QUOTE TERRENO</b>	444,882	444,884	444,877		446,000	445,000	446,298		446,000	446,000	446,088
<b>DIST.PARZIALI TERRENO</b>		3,388	1,407	9,682	1,120	4,427	12,970	6,73	6,557		
<b>QUOTE PROGETTO</b>											
<b>DIST.PARZIALI PROGETTO</b>								445,181 445,180 445,180 446,298	444,918	444,888 446,298	
<b>QUOTE FINITO</b>								446,181 446,298	446,316	446,298	
<b>DIST. PARZIALI FINITO</b>								1,800	1,500		

<b>SCAVI E BONIFICHE</b>	
STERRO	1,042 m <sup>2</sup>
<b>RILEVATI</b>	
RILEVATO	0,007 m <sup>2</sup>
TERRENO VEGETALE	0,171 m
<b>SOVRASTRUTTURA STRADALE</b>	
STRATO DI USURA	3,000 m
CASSONETTO	3,000 m

SEZIONE N.: 61  
 QT. PROGETTO: 445,378  
 DIST.PROG.: 950,000  
 DIST.PREC.: 6,950  
 DIST.SUCC.: 3,505



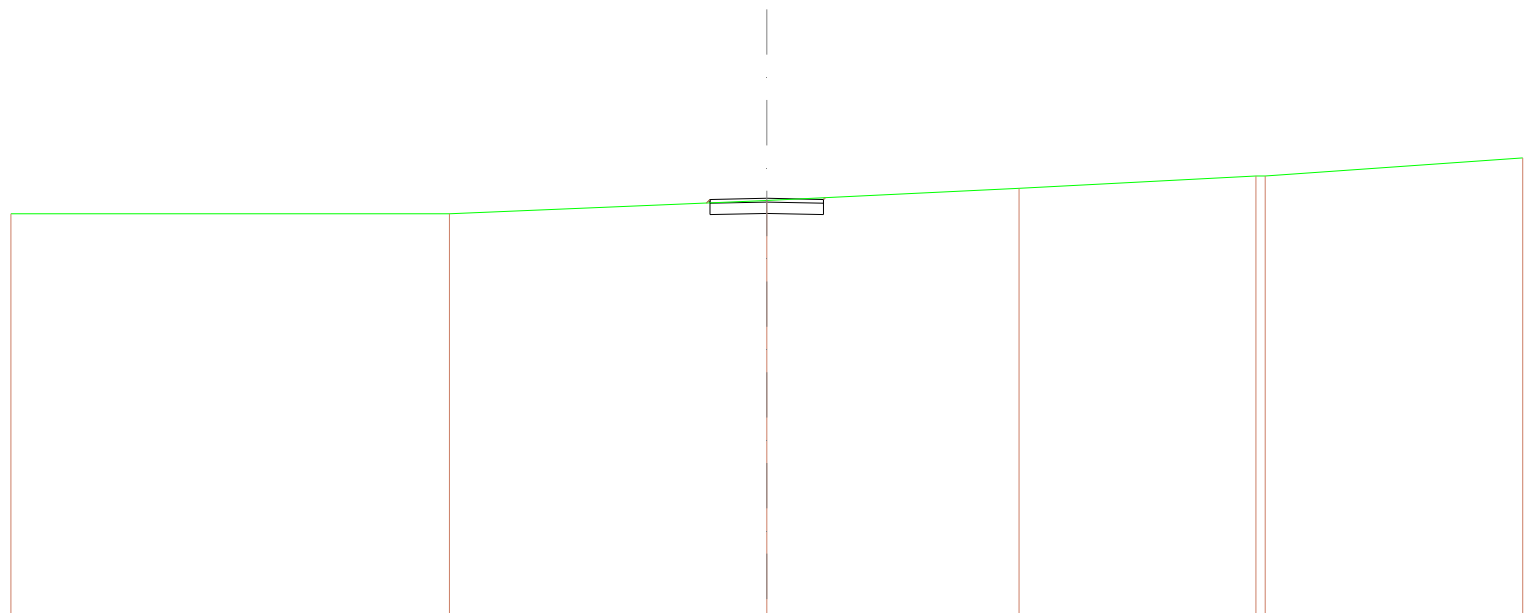
SCALA 1:200

QT.RIF. 434,265

<b>QUOTE TERRENO</b>	444,884	444,885	445,000	445,000	445,000	445,310	446,000	446,485
<b>DIST.PARZIALI TERRENO</b>	8,898	1,777	2,882	2,158	4,307	13,185	6,835	
<b>QUOTE PROGETTO</b>						445,227 445,227 445,348 445,348	444,978 444,948 445,348	
<b>DIST.PARZIALI PROGETTO</b>						1,500	1,500	
<b>QUOTE FINITO</b>						445,227 445,348	445,278 445,348	
<b>DIST. PARZIALI FINITO</b>						1,500	1,500	

<b>SCAVI E BONIFICHE</b>	
STERRO	1,079 m <sup>2</sup>
<b>RILEVATI</b>	
RILEVATO	0,004 m <sup>2</sup>
TERRENO VEGETALE	0,200 m
<b>SOVRASTRUTTURA STRADALE</b>	
STRATO DI USURA	3,000 m
CASSONETTO	3,000 m

SEZIONE N.: 62  
 QT. PROGETTO: 445,408  
 DIST.PROG.: 953,505  
 DIST.PREC.: 3,505  
 DIST.SUCC.: 21,980



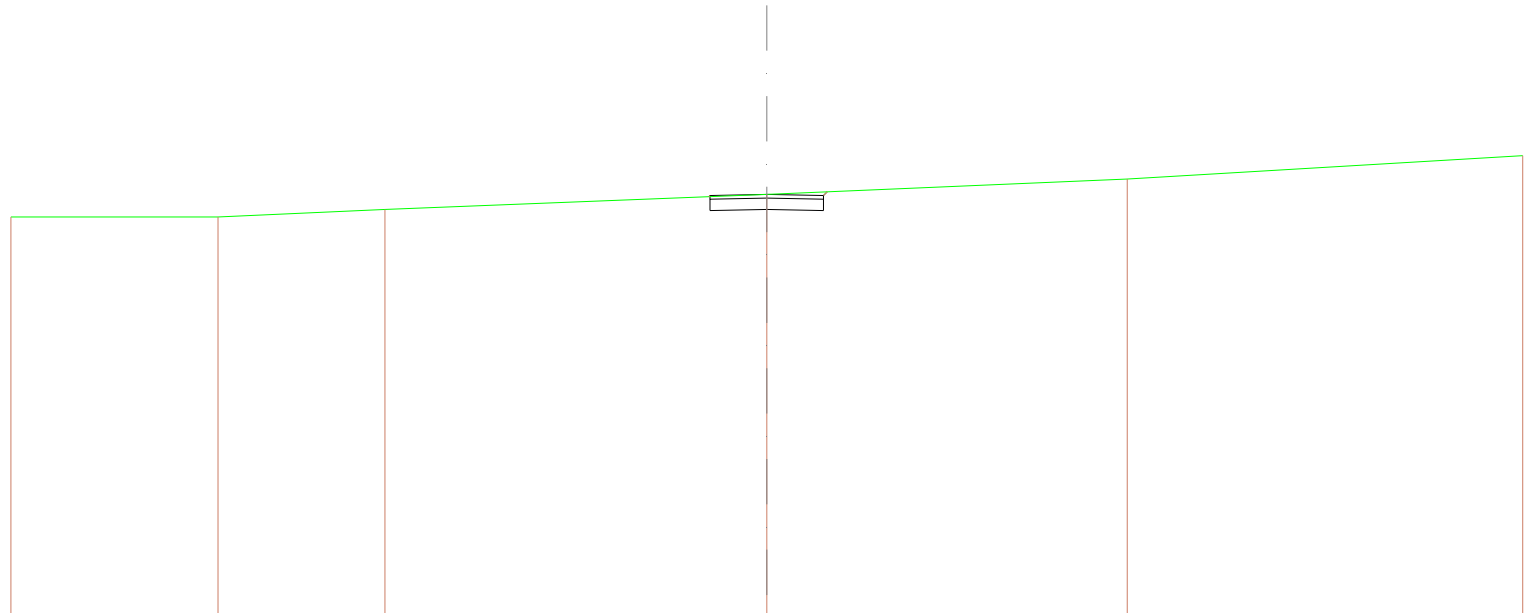
SCALA 1:200

QT.RIF. 434,327

<b>QUOTE TERRENO</b>	445,000	445,000	445,350	445,675	446,000	446,000	446,475
<b>DIST.PARZIALI TERRENO</b>	11,604	6,386	6,676	6,286	6,612		
<b>QUOTE PROGETTO</b>							
<b>DIST.PARZIALI PROGETTO</b>			1,500	1,500			
<b>QUOTE FINITO</b>							
<b>DIST. PARZIALI FINITO</b>			1,500	1,500			

<b>SCAVI E BONIFICHE</b>	
STERRO	1,253 m <sup>2</sup>
<b>RILEVATI</b>	
RILEVATO	0,000 m <sup>2</sup>
TERRENO VEGETALE	0,181 m
<b>SOVRASTRUTTURA STRADALE</b>	
STRATO DI USURA	3,000 m
CASSONETTO	3,000 m

SEZIONE N.: 63  
 QT. PROGETTO: 445,597  
 DIST.PROG.: 975,485  
 DIST.PREC.: 21,980  
 DIST.SUCC.: 24,515



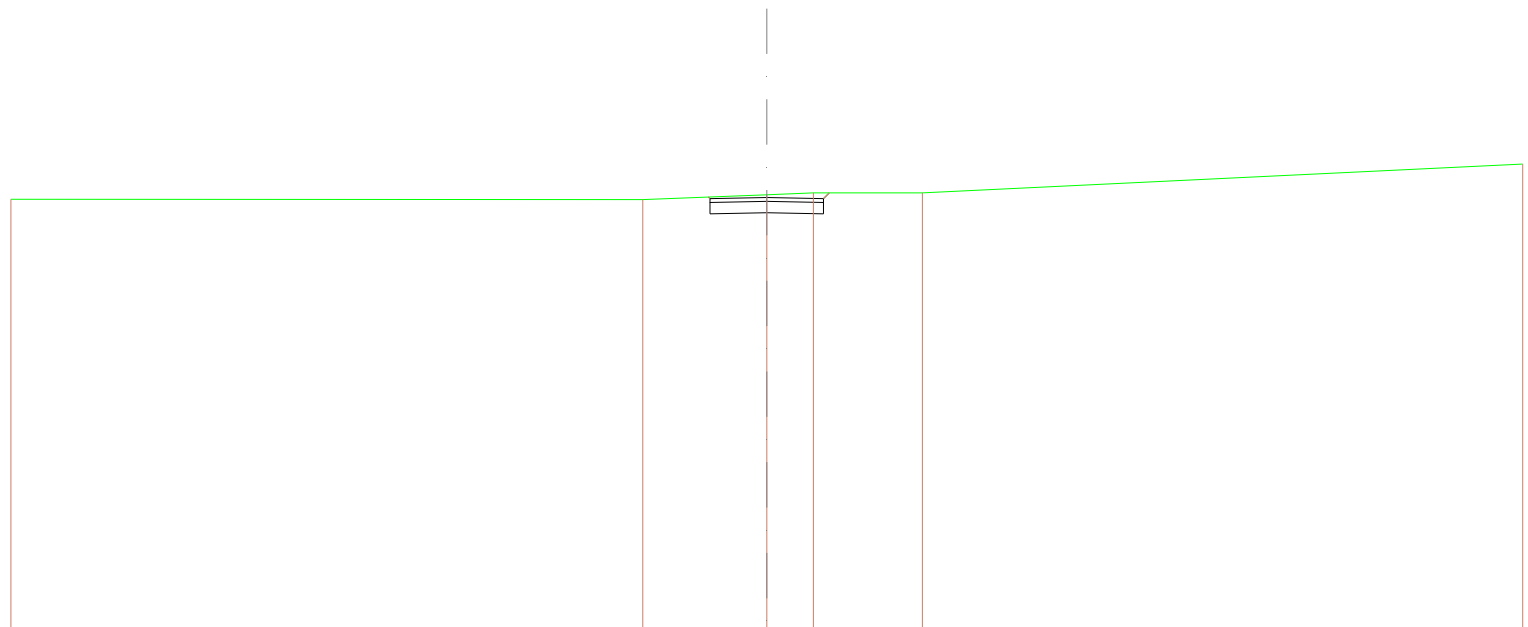
SCALA 1:200

QT.RIF. 434,411

<b>QUOTE TERRENO</b>	445,000	445,000	445,198	445,597	446,000	446,021
<b>DIST.PARZIALI TERRENO</b>	5,482	4,417	10,101	9,838	10,462	
<b>QUOTE PROGETTO</b>				445,597 445,197 445,597	445,197 445,197 445,594	
<b>DIST.PARZIALI PROGETTO</b>				1,500	1,500	
<b>QUOTE FINITO</b>				445,597 445,597	445,597 445,594	
<b>DIST. PARZIALI FINITO</b>				1,500	1,500	

<b>SCAVI E BONIFICHE</b>	
STERRO	1,478 m <sup>2</sup>
<b>RILEVATI</b>	
TERRENO VEGETALE	0,277 m
<b>SOVRASTRUTTURA STRADALE</b>	
STRATO DI USURA	3,000 m
CASSONETTO	3,000 m

SEZIONE N.: 64  
 QT. PROGETTO: 445,877  
 DIST.PROG.: 1000,000  
 DIST.PREC.: 24,515  
 DIST.SUCC.: 25,826



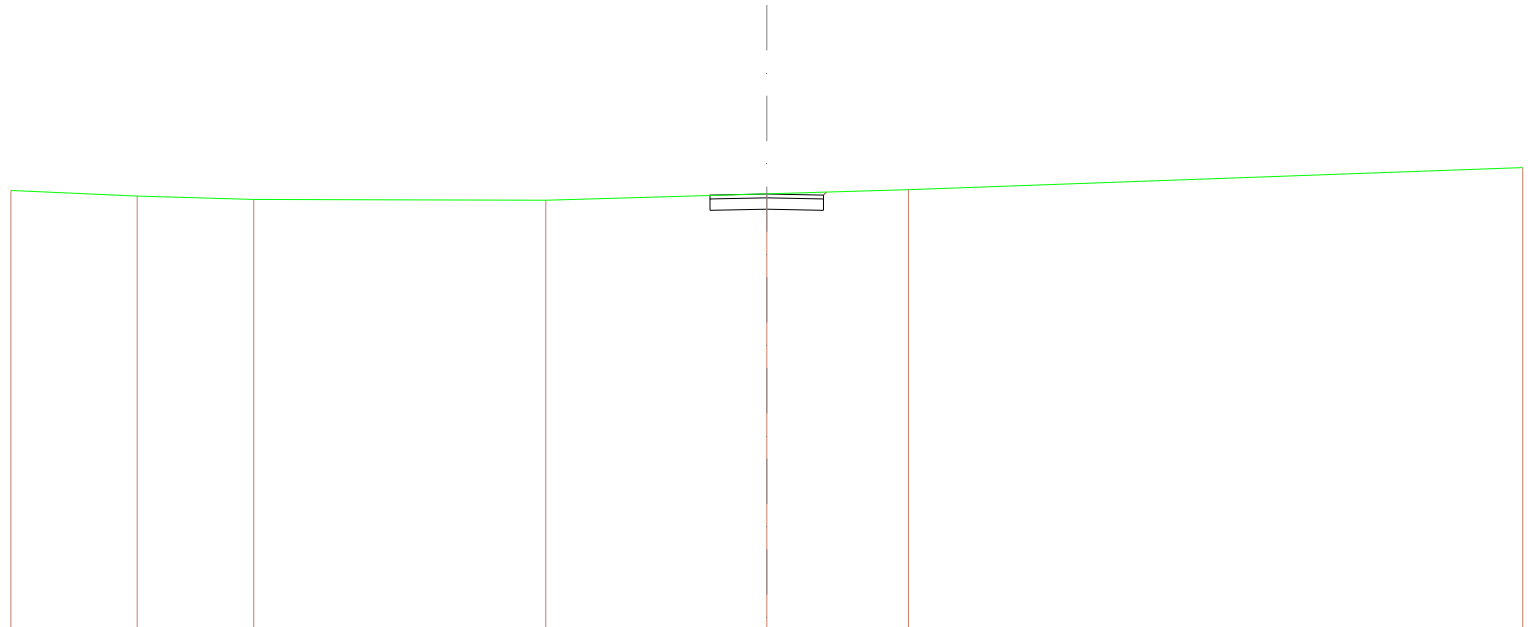
SCALA 1:200

QT.RIF. 434,405

<b>QUOTE TERRENO</b>	446,833	446,821	446,860	446,000	446,000	446,704
<b>DIST.PARZIALI TERRENO</b>	16,721	3,279	1,234	2,882	15,884	
<b>QUOTE PROGETTO</b>			445,890 445,447 445,947	445,477	445,447 445,947 446,000	
<b>DIST.PARZIALI PROGETTO</b>			1,800	1,500		
<b>QUOTE FINITO</b>			445,890 446,047	446,877	445,947 446,000	
<b>DIST. PARZIALI FINITO</b>			1,800	1,500		

<b>SCAVI E BONIFICHE</b>	
STERRO	1,259 m <sup>2</sup>
<b>RILEVATI</b>	
TERRENO VEGETALE	0,128 m
<b>SOVRASTRUTTURA STRADALE</b>	
STRATO DI USURA	3,000 m
CASSONETTO	3,000 m

SEZIONE N.: 65  
 QT. PROGETTO: 446,171  
 DIST.PROG.: 1025,826  
 DIST.PREC.: 25,826  
 DIST.SUCC.: 24,174



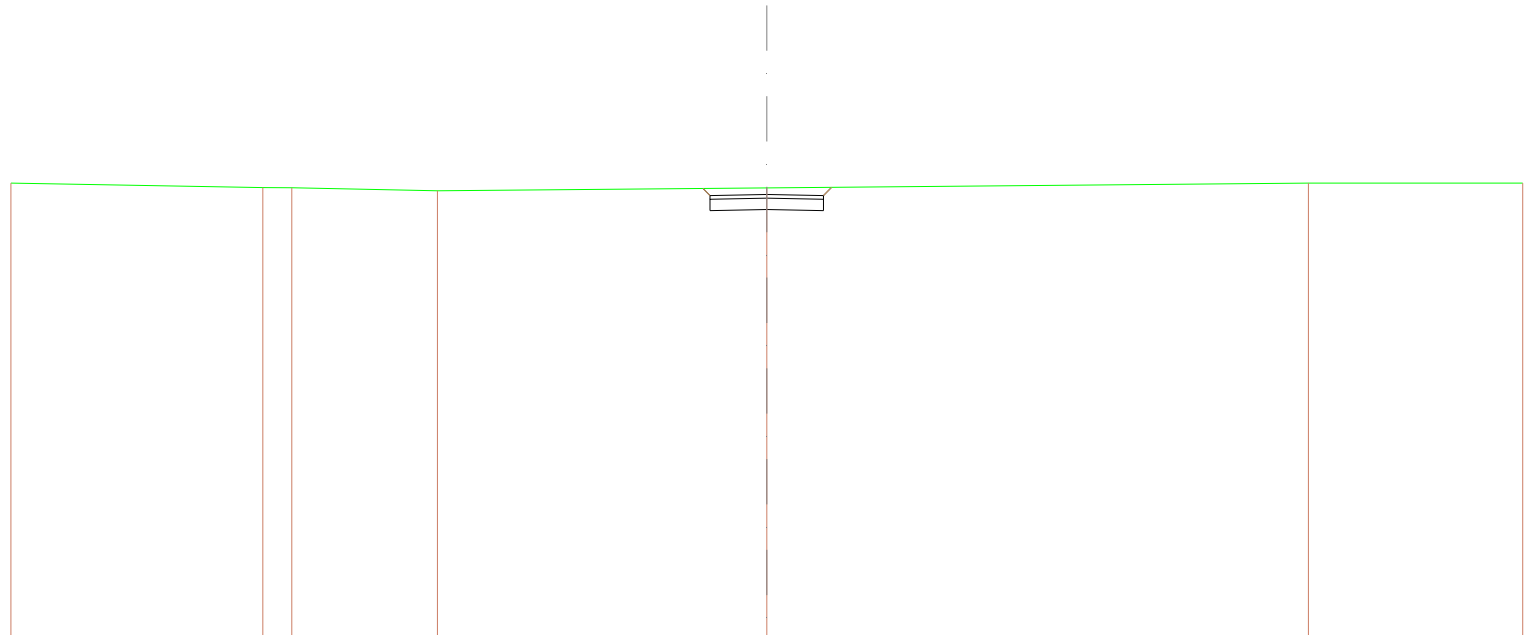
SCALA 1:200

QT.RIF. 434,606

<b>QUOTE TERRENO</b>	446,264	446,116	446,090	446,007	446,176	446,268	446,671
<b>DIST.PARZIALI TERRENO</b>	3,340	3,084	7,731	5,846	3,748	16,262	
<b>QUOTE PROGETTO</b>					446,131 446,741 446,141	446,171 446,741 446,141	
<b>DIST.PARZIALI PROGETTO</b>					1,500	1,500	
<b>QUOTE FINITO</b>					446,131 446,141	446,171 446,141	
<b>DIST. PARZIALI FINITO</b>					1,500	1,500	

<b>SCAVI E BONIFICHE</b>	
STERRO	1,806 m <sup>2</sup>
<b>RILEVATI</b>	
TERRENO VEGETALE	0,575 m
<b>SOVRASTRUTTURA STRADALE</b>	
STRATO DI USURA	3,000 m
CASSONETTO	3,000 m

SEZIONE N.: 66  
 QT. PROGETTO: 446,702  
 DIST.PROG.: 1050,000  
 DIST.PREC.: 24,174  
 DIST.SUCC.: 25,000



SCALA 1:200

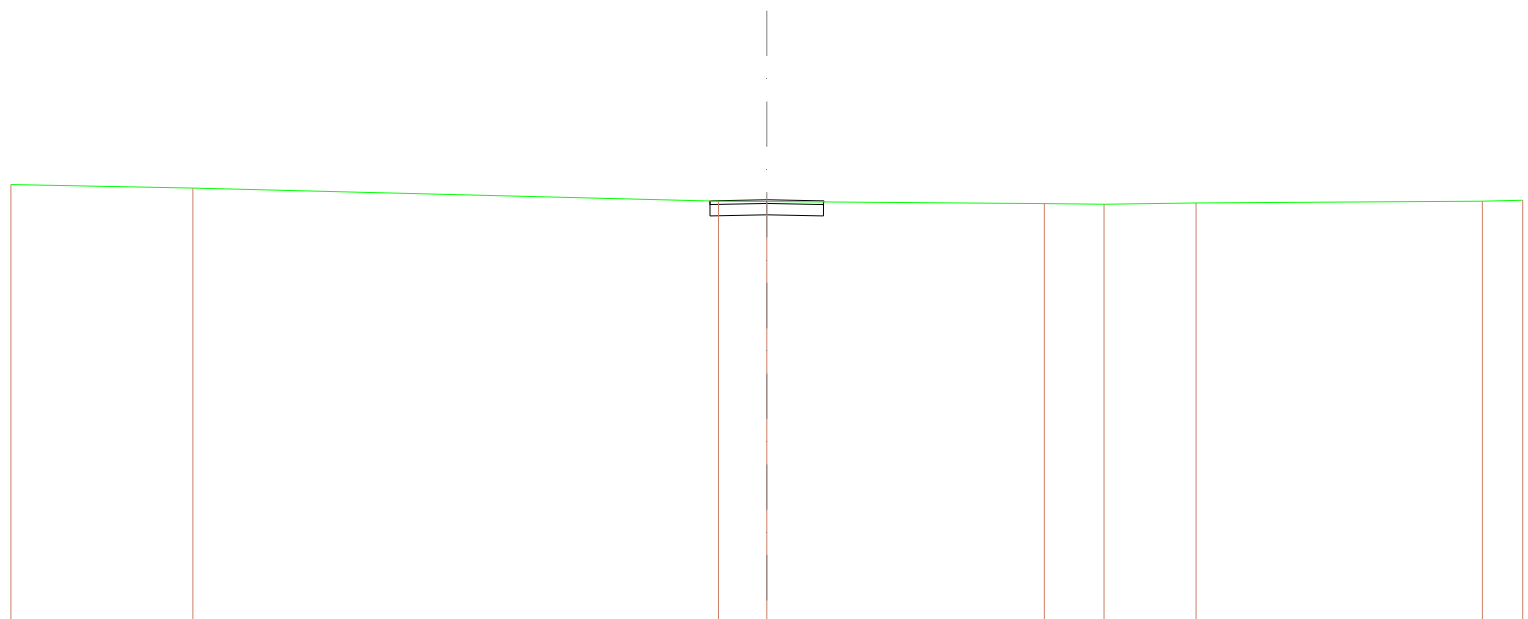
QT.RIF. 434,936

QUOTE TERRENO	447,000	446,832	446,890	446,708	446,876	447,000	447,000
DIST.PARZIALI TERRENO	6,668	0,758	3,855	8,712	14,332	5,868	
QUOTE PROGETTO					446,851 446,272 446,672	446,302	446,272 446,672 446,890
DIST.PARZIALI PROGETTO					1,500	1,500	
QUOTE FINITO					446,851 446,672	446,702	446,672 446,890
DIST. PARZIALI FINITO					1,500	1,500	



<b>SCAVI E BONIFICHE</b>	
STERRO	1,095 m <sup>2</sup>
<b>RILEVATI</b>	
RILEVATO	0,001 m <sup>2</sup>
TERRENO VEGETALE	0,052 m
<b>SOVRASTRUTTURA STRADALE</b>	
STRATO DI USURA	3,000 m
CASSONETTO	3,000 m

SEZIONE N.: 67  
 QT. PROGETTO: 447,251  
 DIST.PROG.: 1075,000  
 DIST.PREC.: 25,000  
 DIST.SUCC.: 14,526



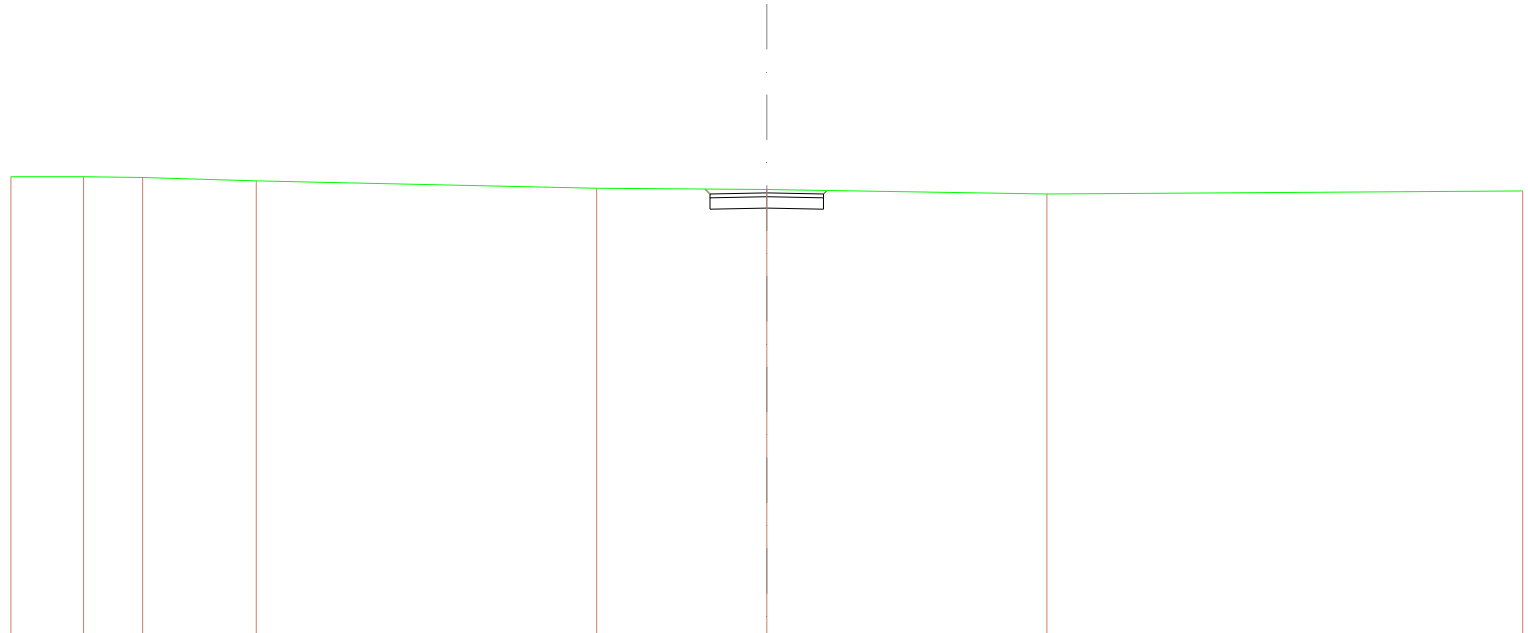
SCALA 1:200

QT.RIF. 435,836

<b>QUOTE TERRENO</b>	447,861	447,898	447,208	447,201	447,146	447,181	447,188	447,212	447,286
<b>DIST.PARZIALI TERRENO</b>	4,815	13,906	1,279	7,346	1,576	2,437	7,575	1,086	
<b>QUOTE PROGETTO</b>			447,215	448,921	447,251	448,921	447,251	447,189	
<b>DIST.PARZIALI PROGETTO</b>			1,800	1,500					
<b>QUOTE FINITO</b>			447,215	447,221	447,261	447,221	447,189		
<b>DIST. PARZIALI FINITO</b>			1,800	1,500					

<b>SCAVI E BONIFICHE</b>	
STERRO	1,515 m <sup>2</sup>
<b>RILEVATI</b>	
TERRENO VEGETALE	0,318 m
<b>SOVRASTRUTTURA STRADALE</b>	
STRATO DI USURA	3,000 m
CASSONETTO	3,000 m

SEZIONE N.: 68  
 QT. PROGETTO: 447,570  
 DIST.PROG.: 1089,526  
 DIST.PREC.: 14,526  
 DIST.SUCC.: 1,095



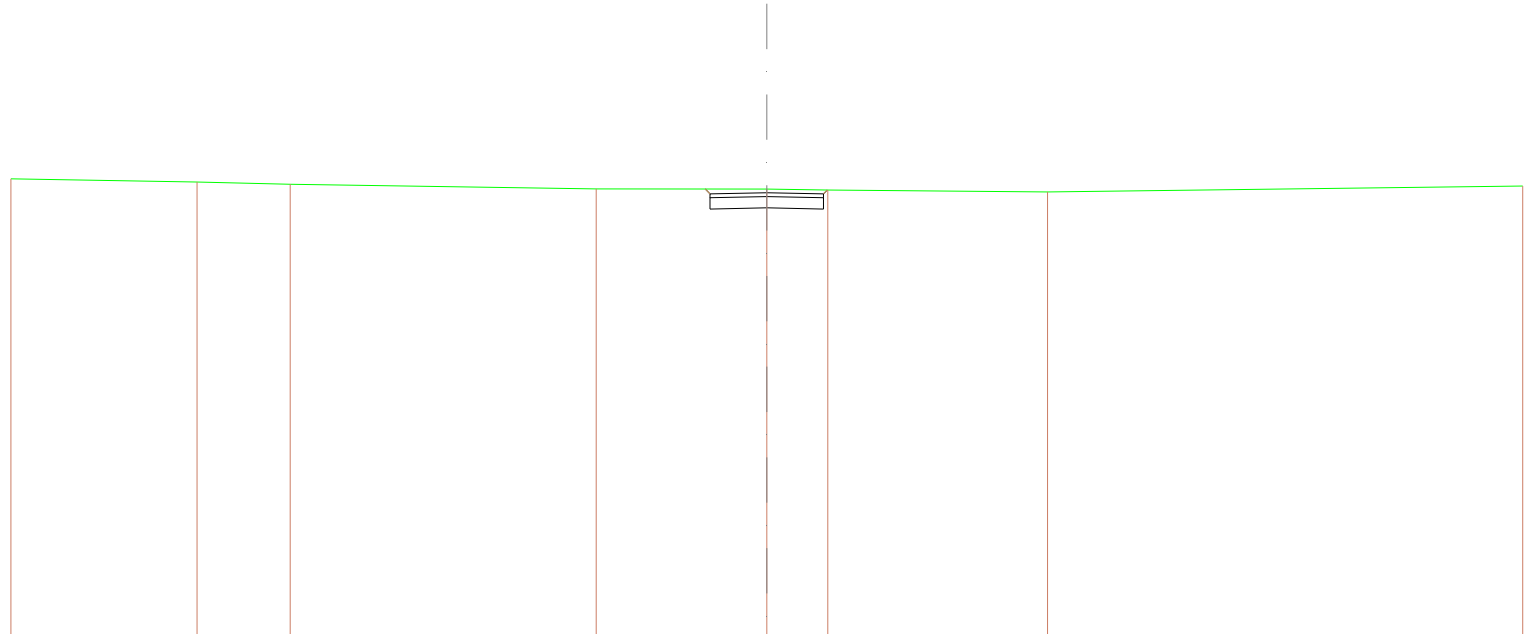
SCALA 1:200

QT.RIF. 435,870

<b>QUOTE TERRENO</b>	448,000	448,000	447,877	447,887	447,882	447,888	447,540	447,821
<b>DIST.PARZIALI TERRENO</b>	1,925	1,568	3,004	9,009	4,500	7,411	12,589	
<b>QUOTE PROGETTO</b>								
<b>DIST.PARZIALI PROGETTO</b>						1,800	1,500	
<b>QUOTE FINITO</b>								
<b>DIST. PARZIALI FINITO</b>						1,800	1,500	

<b>SCAVI E BONIFICHE</b>	
STERRO	1,538 m <sup>2</sup>
<b>RILEVATI</b>	
TERRENO VEGETALE	0,328 m
<b>SOVRASTRUTTURA STRADALE</b>	
STRATO DI USURA	3,000 m
CASSONETTO	3,000 m

SEZIONE N.: 69  
 QT. PROGETTO: 447,594  
 DIST.PROG.: 1090,621  
 DIST.PREC.: 1,095  
 DIST.SUCC.: 1,095



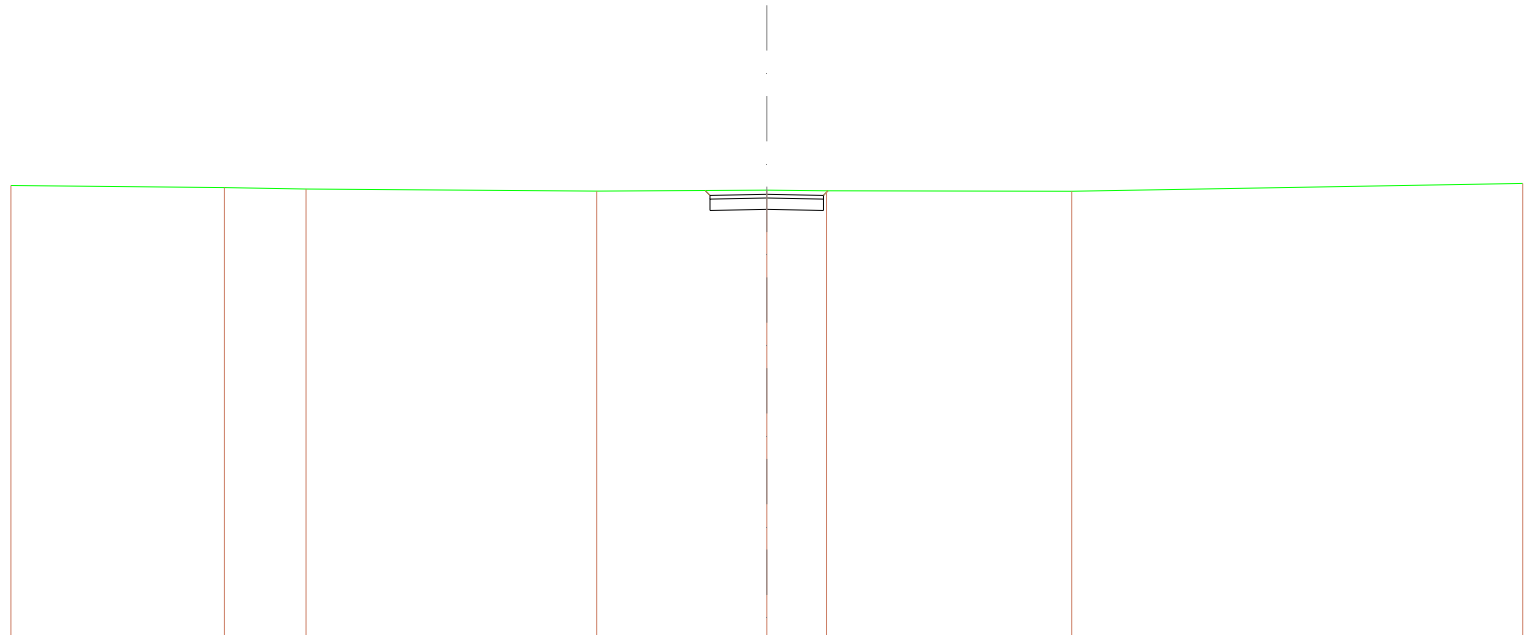
SCALA 1:200

QT.RIF. 435,863

<b>QUOTE TERRENO</b>	447,862	447,878	447,817	447,895	447,893	447,885	447,818	447,770
<b>DIST.PARZIALI TERRENO</b>	4,828	2,463	8,097	4,512	1,816	5,811	12,573	
<b>QUOTE PROGETTO</b>					447,594 447,594 447,594	447,184	447,184 447,594 447,595	
<b>DIST.PARZIALI PROGETTO</b>					1,500	1,500		
<b>QUOTE FINITO</b>					447,594 447,594	447,384	447,594 447,595	
<b>DIST. PARZIALI FINITO</b>					1,500	1,500		

<b>SCAVI E BONIFICHE</b>	
STERRO	1,567 m <sup>2</sup>
<b>RILEVATI</b>	
TERRENO VEGETALE	0,353 m
<b>SOVRASTRUTTURA STRADALE</b>	
STRATO DI USURA	3,000 m
CASSONETTO	3,000 m

SEZIONE N.: 70  
 QT. PROGETTO: 447,618  
 DIST.PROG.: 1091,717  
 DIST.PREC.: 1,095  
 DIST.SUCC.: 8,283



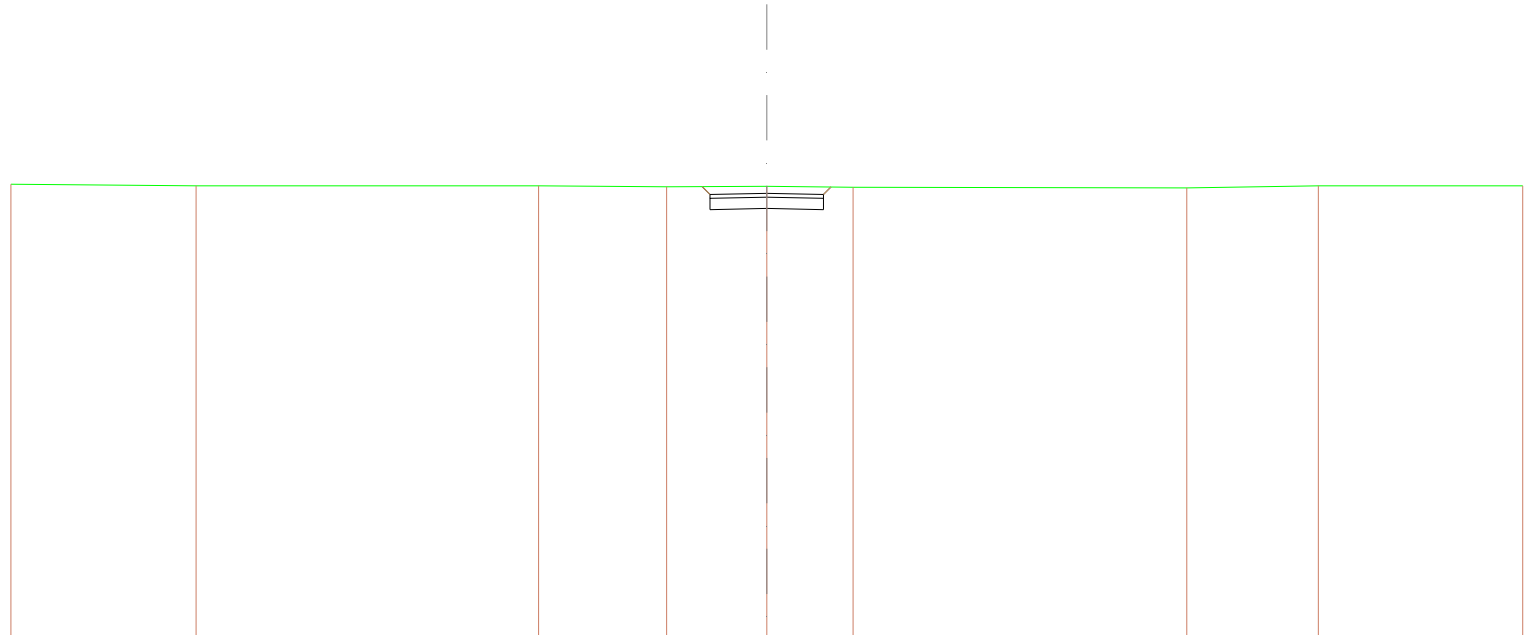
SCALA 1:200

QT.RIF. 435,847

<b>QUOTE TERRENO</b>	447,861	447,793	447,757	447,699	447,726	447,709	447,696	447,606
<b>DIST.PARZIALI TERRENO</b>	5,662	2,157	7,692	4,500	1,580	6,489	11,932	
<b>QUOTE PROGETTO</b>					447,716 447,716 447,599	447,216	447,199 447,599 447,709	
<b>DIST.PARZIALI PROGETTO</b>					1,500	1,500		
<b>QUOTE FINITO</b>					447,716 447,596	447,216	447,596 447,709	
<b>DIST. PARZIALI FINITO</b>					1,500	1,500		

<b>SCAVI E BONIFICHE</b>	
STERRO	1,833 m <sup>2</sup>
<b>RILEVATI</b>	
TERRENO VEGETALE	0,578 m
<b>SOVRASTRUTTURA STRADALE</b>	
STRATO DI USURA	3,000 m
CASSONETTO	3,000 m

SEZIONE N.: 71  
 QT. PROGETTO: 447,799  
 DIST.PROG.: 1100,000  
 DIST.PREC.: 8,283  
 DIST.SUCC.: 16,075




SCALA 1:200

QT.RIF. 436,005

<b>QUOTE TERRENO</b>	448,041	448,000	448,000	447,874	447,887	447,882	447,848	448,000	448,000
<b>DIST.PARZIALI TERRENO</b>	4,800	9,084	3,388	2,648	2,283	8,890	3,481	5,408	
<b>QUOTE PROGETTO</b>									
<b>DIST.PARZIALI PROGETTO</b>									
<b>QUOTE FINITO</b>									
<b>DIST. PARZIALI FINITO</b>									

<b>SCAVI E BONIFICHE</b>	
STERRO	1,510 m <sup>2</sup>
<b>RILEVATI</b>	
TERRENO VEGETALE	0,324 m
<b>SOVRASTRUTTURA STRADALE</b>	
STRATO DI USURA	3,000 m
CASSONETTO	3,000 m

SEZIONE N.: 72  
 QT. PROGETTO: 448,152  
 DIST.PROG.: 1116,075  
 DIST.PREC.: 16,075  
 DIST.SUCC.: 8,925



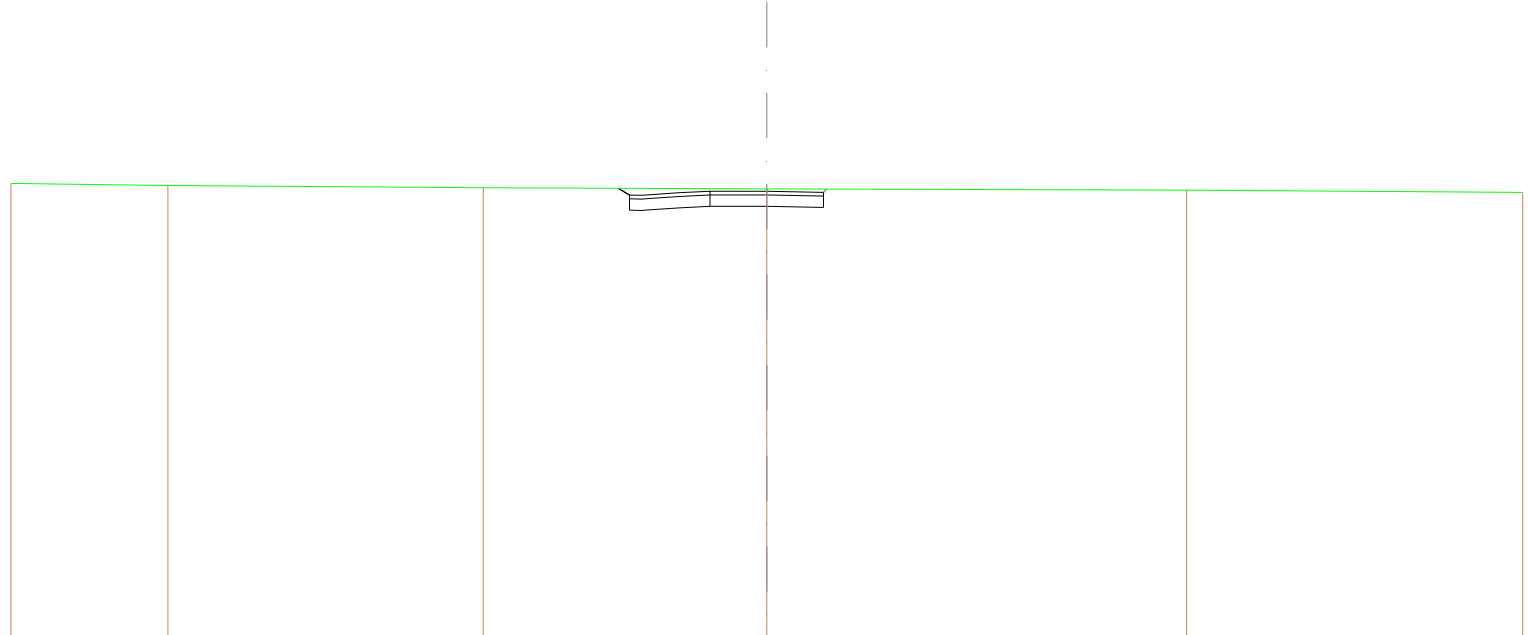
SCALA 1:200

QT.RIF. 436,349

QUOTE TERRENO	448,376	448,385	448,303	448,235	448,190	448,140
DIST.PARZIALI TERRENO	4,174	3,701	12,125	13,008	6,992	
QUOTE PROGETTO				448,244 448,122 448,122	447,782	447,722 448,122 448,230
DIST.PARZIALI PROGETTO				1,500	1,500	
QUOTE FINITO				448,244 448,122	448,182	448,122 448,230
DIST. PARZIALI FINITO				1,500	1,500	

<b>SCAVI E BONIFICHE</b>	
STERRO	1,416 m <sup>2</sup>
<b>RILEVATI</b>	
TERRENO VEGETALE	0,125 m
<b>SOVRASTRUTTURA STRADALE</b>	
STRATO DI USURA	3,000 m
CASSONETTO	3,000 m

SEZIONE N.: 73  
 QT. PROGETTO: 448,348  
 DIST.PROG.: 1125,000  
 DIST.PREC.: 8,925  
 DIST.SUCC.: 4,098




SCALA 1:200

QT.RIF. 436,498

QUOTE TERRENO	448,586	448,609	448,640	448,611	448,576	448,516
DIST.PARZIALI TERRENO	4,156	8,340	7,504	11,110	8,890	
QUOTE PROGETTO				447,948 446,348	447,948 446,318	448,408
DIST.PARZIALI PROGETTO				1,500	1,500	
QUOTE FINITO				448,348	448,348	448,318 448,408
DIST. PARZIALI FINITO				1,500	1,500	

<b>SCAVI E BONIFICHE</b>	
STERRO	1,418 m <sup>2</sup>
<b>RILEVATI</b>	
TERRENO VEGETALE	0,242 m
<b>SOVRASTRUTTURA STRADALE</b>	
STRATO DI USURA	3,000 m
CASSONETTO	3,000 m

SEZIONE N.: 74  
 QT. PROGETTO: 448,438  
 DIST.PROG.: 1129,098  
 DIST.PREC.: 4,098  
 DIST.SUCC.: 19,840



SCALA 1:200


QT.RIF. 436,615

<b>QUOTE TERRENO</b>	448,623	448,590	448,523	448,463	448,402	448,397
<b>DIST.PARZIALI TERRENO</b>	2,448	9,200	8,362	10,239	9,781	
<b>QUOTE PROGETTO</b>				448,438 448,408 448,408 448,408	448,038 448,408 448,408	
<b>DIST.PARZIALI PROGETTO</b>				1,500	1,500	
<b>QUOTE FINITO</b>				448,098 448,408	448,038 448,408	
<b>DIST. PARZIALI FINITO</b>				1,500	1,500	



<b>SCAVI E BONIFICHE</b>	
STERRO	1,297 m <sup>2</sup>
<b>RILEVATI</b>	
TERRENO VEGETALE	0,131 m
<b>SOVRASTRUTTURA STRADALE</b>	
STRATO DI USURA	3,000 m
CASSONETTO	3,000 m

SEZIONE N.: 75  
 QT. PROGETTO: 448,874  
 DIST.PROG.: 1148,938  
 DIST.PREC.: 19,840  
 DIST.SUCC.: 1,118




SCALA 1:200

QT.RIF. 437,013

<b>QUOTE TERRENO</b>	448,881	448,828	448,881	448,848	448,787
<b>DIST.PARZIALI TERRENO</b>	7,540	12,480	10,879	9,021	
<b>QUOTE PROGETTO</b>					
<b>DIST.PARZIALI PROGETTO</b>			1,800	1,800	
<b>QUOTE FINITO</b>					
<b>DIST. PARZIALI FINITO</b>			1,800	1,800	

<b>SCAVI E BONIFICHE</b>	
STERRO	1,288 m <sup>2</sup>
<b>RILEVATI</b>	
TERRENO VEGETALE	0,121 m
<b>SOVRASTRUTTURA STRADALE</b>	
STRATO DI USURA	3,000 m
CASSONETTO	3,000 m

SEZIONE N.: 76  
 QT. PROGETTO: 448,898  
 DIST.PROG.: 1150,056  
 DIST.PREC.: 1,118  
 DIST.SUCC.: 1,118




SCALA 1:200

QT.RIF. 437,043

<b>QUOTE TERRENO</b>	448,518 448,008	448,000	448,512	448,517	448,733
<b>DIST.PARZIALI TERRENO</b>	0,284	5,517	13,968	11,847	8,363
<b>QUOTE PROGETTO</b>					
<b>DIST.PARZIALI PROGETTO</b>			1,500	1,500	
<b>QUOTE FINITO</b>					
<b>DIST. PARZIALI FINITO</b>			1,500	1,500	

<b>SCAVI E BONIFICHE</b>	
STERRO	1,275 m <sup>2</sup>
<b>RILEVATI</b>	
TERRENO VEGETALE	0,110 m
<b>SOVRASTRUTTURA STRADALE</b>	
STRATO DI USURA	3,000 m
CASSONETTO	3,000 m

SEZIONE N.: 77  
 QT. PROGETTO: 448,923  
 DIST.PROG.: 1151,174  
 DIST.PREC.: 1,118  
 DIST.SUCC.: 3,277




SCALA 1:200

QT.RIF. 437,091

<b>QUOTE TERRENO</b>	448,000	448,005	448,000	448,000	448,003	448,774	448,674
<b>DIST.PARZIALI TERRENO</b>	2,110	2,498	8,962	6,430	12,927	7,073	
<b>QUOTE PROGETTO</b>					448,949 448,953 448,953 448,953	448,923	448,453 448,953 448,914
<b>DIST.PARZIALI PROGETTO</b>					1,500	1,500	
<b>QUOTE FINITO</b>					448,949 448,953	448,923	448,933 448,953
<b>DIST. PARZIALI FINITO</b>					1,500	1,500	

<b>SCAVI E BONIFICHE</b>	
STERRO	1,216 m <sup>2</sup>
<b>RILEVATI</b>	
TERRENO VEGETALE	0,044 m
<b>SOVRASTRUTTURA STRADALE</b>	
STRATO DI USURA	3,000 m
CASSONETTO	3,000 m

SEZIONE N.: 78  
 QT. PROGETTO: 448,995  
 DIST.PROG.: 1154,451  
 DIST.PREC.: 3,277  
 DIST.SUCC.: 20,549




SCALA 1:200

QT.RIF. 437,167

QUOTE TERRENO	448,188	449,074	449,000	448,995	448,727
DIST.PARZIALI TERRENO	4,017	5,002	10,981	20,000	
QUOTE PROGETTO				448,991 448,995 448,995 448,995 448,995	448,995 448,995 448,995 448,995
DIST.PARZIALI PROGETTO				1,500	1,500
QUOTE FINITO				448,991 448,995	448,995 448,995
DIST. PARZIALI FINITO				1,500	1,500

<b>SCAVI E BONIFICHE</b>	
STERRO	1,195 m <sup>2</sup>
<b>RILEVATI</b>	
TERRENO VEGETALE	0,068 m
<b>SOVRASTRUTTURA STRADALE</b>	
STRATO DI USURA	3,000 m
CASSONETTO	3,000 m

SEZIONE N.: 79  
 QT. PROGETTO: 449,267  
 DIST.PROG.: 1175,000  
 DIST.PREC.: 20,549  
 DIST.SUCC.: 25,000



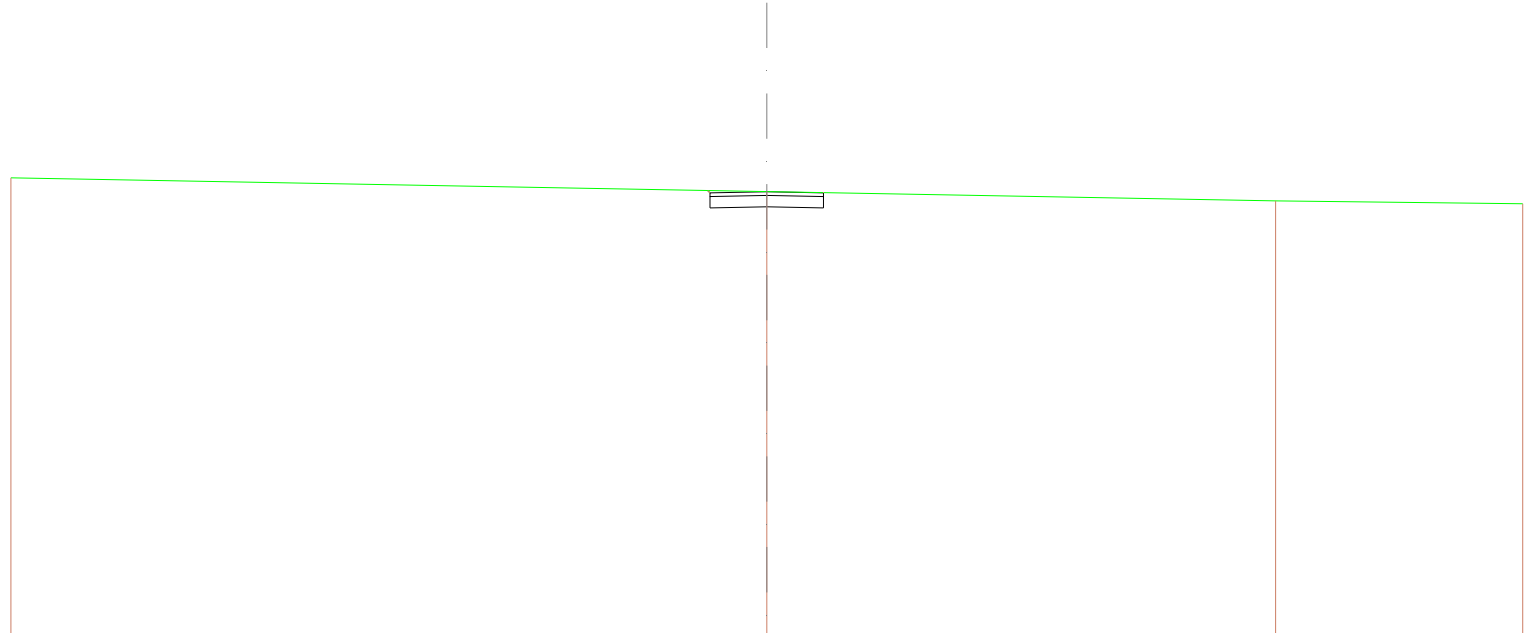
SCALA 1:200

QT.RIF. 437,523

<b>QUOTE TERRENO</b>	448,000	449,624	448,250	448,000	448,000
<b>DIST.PARZIALI TERRENO</b>	8,888	11,162	15,722	4,278	
<b>QUOTE PROGETTO</b>	448,274 448,157 448,257 448,987 448,937 448,157 448,257 448,226				
<b>DIST.PARZIALI PROGETTO</b>			1,500	1,500	
<b>QUOTE FINITO</b>	448,274 448,257 448,267 448,237 448,226				
<b>DIST. PARZIALI FINITO</b>			1,500	1,500	

<b>SCAVI E BONIFICHE</b>	
STERRO	1,250 m <sup>2</sup>
<b>RILEVATI</b>	
TERRENO VEGETALE	0,089 m
<b>SOVRASTRUTTURA STRADALE</b>	
STRATO DI USURA	3,000 m
CASSONETTO	3,000 m

SEZIONE N.: 80  
 QT. PROGETTO: 449,597  
 DIST.PROG.: 1200,000  
 DIST.PREC.: 25,000  
 DIST.SUCC.: 25,000



SCALA 1:200


QT.RIF. 437,865

<b>QUOTE TERRENO</b>	449,982	449,986	449,982	449,277
<b>DIST.PARZIALI TERRENO</b>	20,000	13,464	6,536	
<b>QUOTE PROGETTO</b>		449,627 449,157 449,657	449,157 449,657 449,671	
<b>DIST.PARZIALI PROGETTO</b>		1,500	1,500	
<b>QUOTE FINITO</b>		449,627 449,657	449,657 449,671	
<b>DIST. PARZIALI FINITO</b>		1,500	1,500	



<b>SCAVI E BONIFICHE</b>	
STERRO	1,344 m <sup>2</sup>
<b>RILEVATI</b>	
TERRENO VEGETALE	0,174 m
<b>SOVRASTRUTTURA STRADALE</b>	
STRATO DI USURA	3,000 m
CASSONETTO	3,000 m

SEZIONE N.: 82  
 QT. PROGETTO: 450,259  
 DIST.PROG.: 1250,000  
 DIST.PREC.: 25,000  
 DIST.SUCC.: 8,351



SCALA 1:200

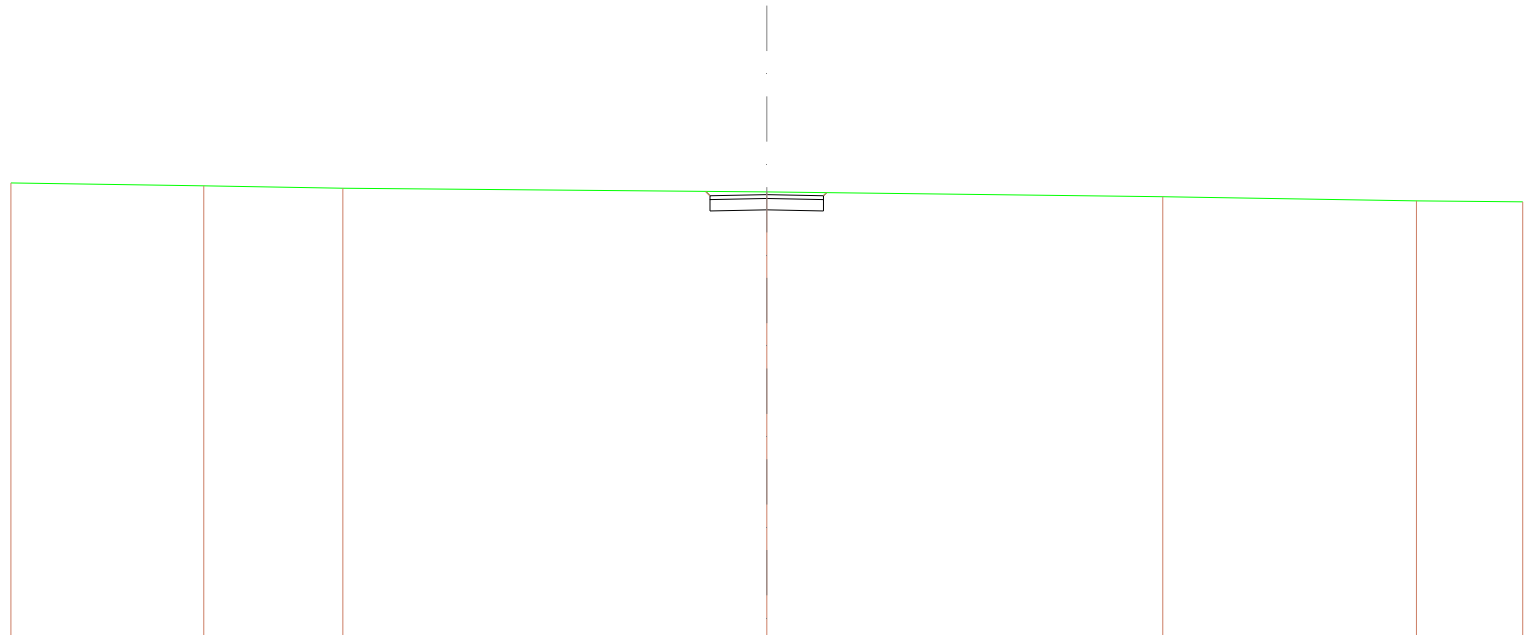
QT.RIF. 438,493

<b>QUOTE TERRENO</b>	460,067	460,099	460,261	460,246	460,092
<b>DIST.PARZIALI TERRENO</b>	13,897	6,303	5,962	14,038	
<b>QUOTE PROGETTO</b>			448,303 448,229 448,229	448,089 448,029 448,229 448,279	
<b>DIST.PARZIALI PROGETTO</b>			1,500	1,500	
<b>QUOTE FINITO</b>			450,205 450,229	450,229 450,229 450,279	
<b>DIST. PARZIALI FINITO</b>			1,500	1,500	



<b>SCAVI E BONIFICHE</b>	
STERRO	1,467 m <sup>2</sup>
<b>RILEVATI</b>	
TERRENO VEGETALE	0,281 m
<b>SOVRASTRUTTURA STRADALE</b>	
STRATO DI USURA	3,000 m
CASSONETTO	3,000 m

SEZIONE N.: 83  
 QT. PROGETTO: 450,370  
 DIST.PROG.: 1258,351  
 DIST.PREC.: 8,351  
 DIST.SUCC.: 2,330



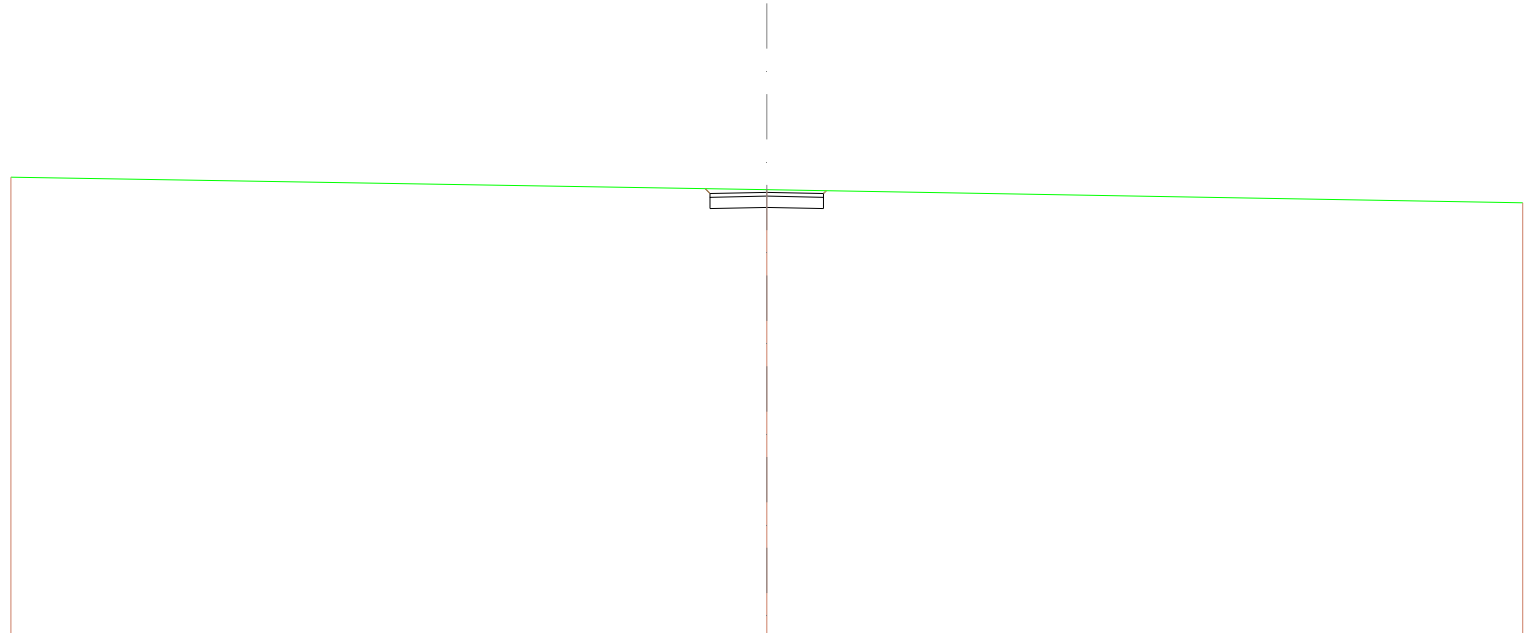
SCALA 1:200

QT.RIF. 438,610

<b>QUOTE TERRENO</b>	450,070	450,004	450,033	450,442	450,310	450,208	450,161
<b>DIST.PARZIALI TERRENO</b>	5,105	3,880	11,214	10,478	6,710	2,812	
<b>QUOTE PROGETTO</b>				450,425 450,340 450,370	450,340 450,425		
<b>DIST.PARZIALI PROGETTO</b>				1,500	1,500		
<b>QUOTE FINITO</b>				450,425 450,340 450,370	450,340 450,425		
<b>DIST. PARZIALI FINITO</b>				1,500	1,500		

<b>SCAVI E BONIFICHE</b>	
STERRO	1,463 m <sup>2</sup>
<b>RILEVATI</b>	
TERRENO VEGETALE	0,281 m
<b>SOVRASTRUTTURA STRADALE</b>	
STRATO DI USURA	3,000 m
CASSONETTO	3,000 m

SEZIONE N.: 84  
 QT. PROGETTO: 450,401  
 DIST.PROG.: 1260,680  
 DIST.PREC.: 2,330  
 DIST.SUCC.: 2,330




SCALA 1:200

QT.RIF. 438,686

<b>QUOTE TERRENO</b>	480,802	480,870	480,124
<b>DIST.PARZIALI TERRENO</b>	20,000	20,000	
<b>QUOTE PROGETTO</b>		450,457 450,371 450,371	450,001 448,371 450,443
<b>DIST.PARZIALI PROGETTO</b>		1,500	1,500
<b>QUOTE FINITO</b>		450,487 450,371	450,401 450,371 450,443
<b>DIST. PARZIALI FINITO</b>		1,500	1,500

<b>SCAVI E BONIFICHE</b>	
STERRO	1,386 m <sup>2</sup>
<b>RILEVATI</b>	
TERRENO VEGETALE	0,210 m
<b>SOVRASTRUTTURA STRADALE</b>	
STRATO DI USURA	3,000 m
CASSONETTO	3,000 m

SEZIONE N.: 85  
 QT. PROGETTO: 450,432  
 DIST.PROG.: 1263,010  
 DIST.PREC.: 2,330  
 DIST.SUCC.: 1,186



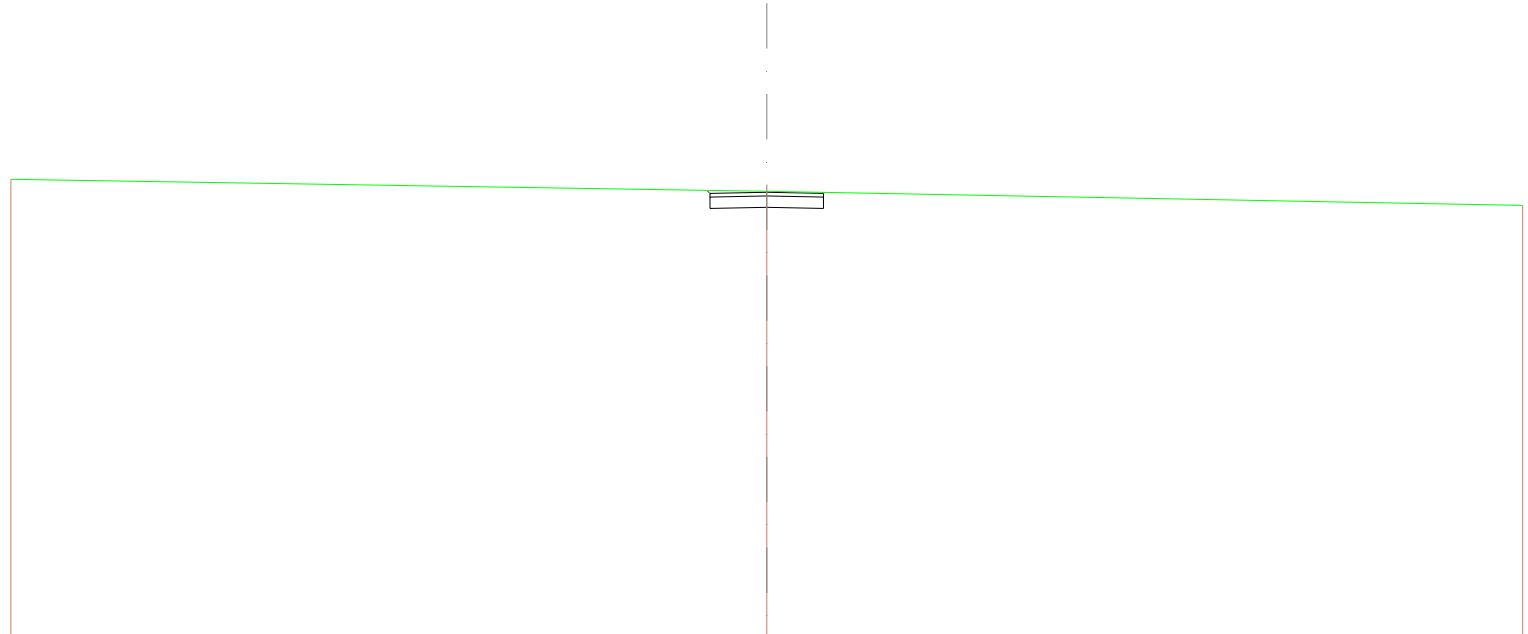
SCALA 1:200

QT.RIF. 438,700

<b>QUOTE TERRENO</b>	480,788	480,778	480,097
<b>DIST.PARZIALI TERRENO</b>	20,000	20,000	
<b>QUOTE PROGETTO</b>		450,002 450,402 450,082	450,002 450,402 450,448
<b>DIST.PARZIALI PROGETTO</b>		1,500	1,500
<b>QUOTE FINITO</b>		450,002 450,402 450,432	450,002 450,402 450,448
<b>DIST. PARZIALI FINITO</b>		1,500	1,500

<b>SCAVI E BONIFICHE</b>	
STERRO	1,323 m <sup>2</sup>
<b>RILEVATI</b>	
TERRENO VEGETALE	0,153 m
<b>SOVRASTRUTTURA STRADALE</b>	
STRATO DI USURA	3,000 m
CASSONETTO	3,000 m

SEZIONE N.: 86  
 QT. PROGETTO: 450,447  
 DIST.PROG.: 1264,195  
 DIST.PREC.: 1,186  
 DIST.SUCC.: 10,170




SCALA 1:200

QT.RIF. 438,702

<b>QUOTE TERRENO</b>	450,787	450,473	450,097
<b>DIST.PARZIALI TERRENO</b>	20,000	20,000	
<b>QUOTE PROGETTO</b>		450,498 450,417 450,417	450,047 450,017 450,417 450,444
<b>DIST.PARZIALI PROGETTO</b>		1,500	1,500
<b>QUOTE FINITO</b>		450,498 450,417	450,447 450,417 450,444
<b>DIST. PARZIALI FINITO</b>		1,500	1,500

<b>SCAVI E BONIFICHE</b>	
STERRO	1,092 m <sup>2</sup>
<b>RILEVATI</b>	
RILEVATO	0,001 m <sup>2</sup>
TERRENO VEGETALE	0,076 m
<b>SOVRASTRUTTURA STRADALE</b>	
STRATO DI USURA	3,000 m
CASSONETTO	3,000 m

SEZIONE N.: 87  
 QT. PROGETTO: 450,476  
 DIST.PROG.: 1274,366  
 DIST.PREC.: 10,170  
 DIST.SUCC.: 25,634



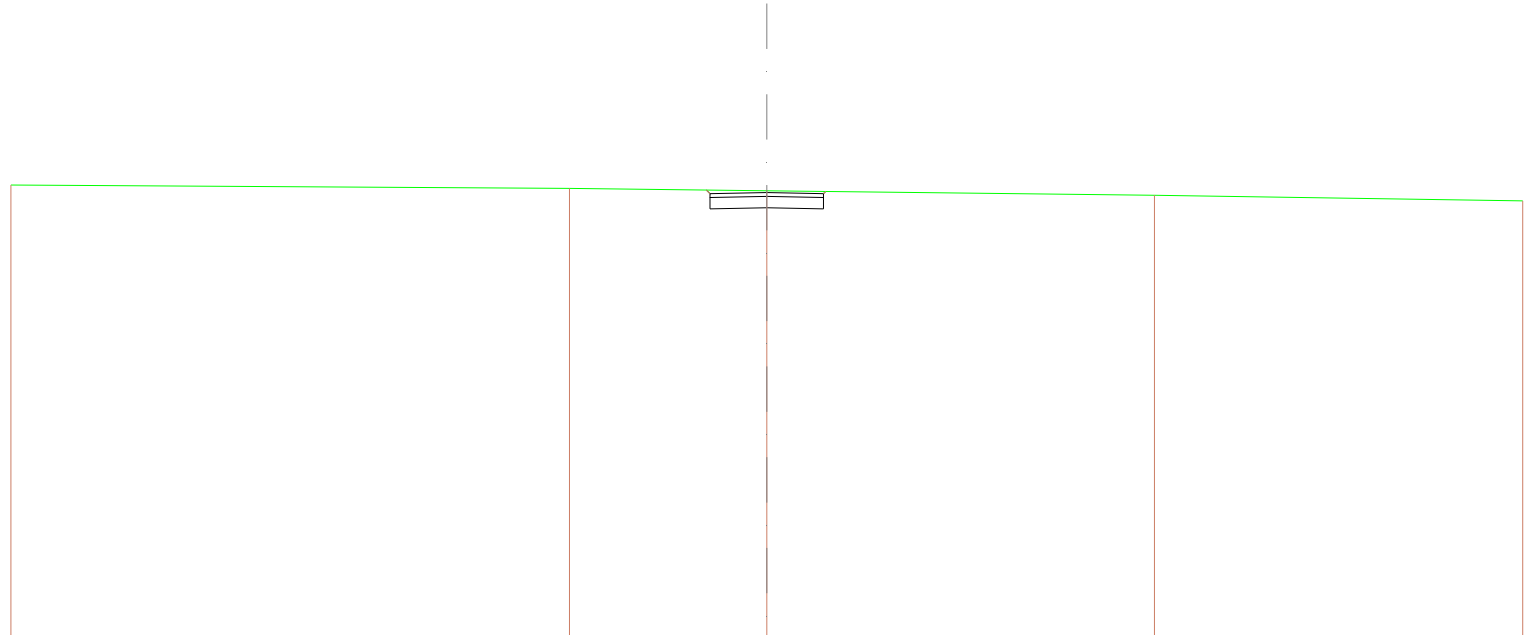
SCALA 1:200

QT.RIF. 439,008

<b>QUOTE TERRENO</b>	480,170	480,192	480,125	480,077
<b>DIST.PARZIALI TERRENO</b>	5,155	14,845	20,000	
<b>QUOTE PROGETTO</b>			450,452 450,046 450,446 450,076	450,046 450,346 450,446 450,396
<b>DIST.PARZIALI PROGETTO</b>			1,500	1,500
<b>QUOTE FINITO</b>			450,452 450,446	450,076 450,446 450,396
<b>DIST. PARZIALI FINITO</b>			1,500	1,500

<b>SCAVI E BONIFICHE</b>	
STERRO	1,398 m <sup>2</sup>
<b>RILEVATI</b>	
TERRENO VEGETALE	0,223 m
<b>SOVRASTRUTTURA STRADALE</b>	
STRATO DI USURA	3,000 m
CASSONETTO	3,000 m

SEZIONE N.: 88  
 QT. PROGETTO: 450,378  
 DIST.PROG.: 1300,000  
 DIST.PREC.: 25,634  
 DIST.SUCC.: 12,221



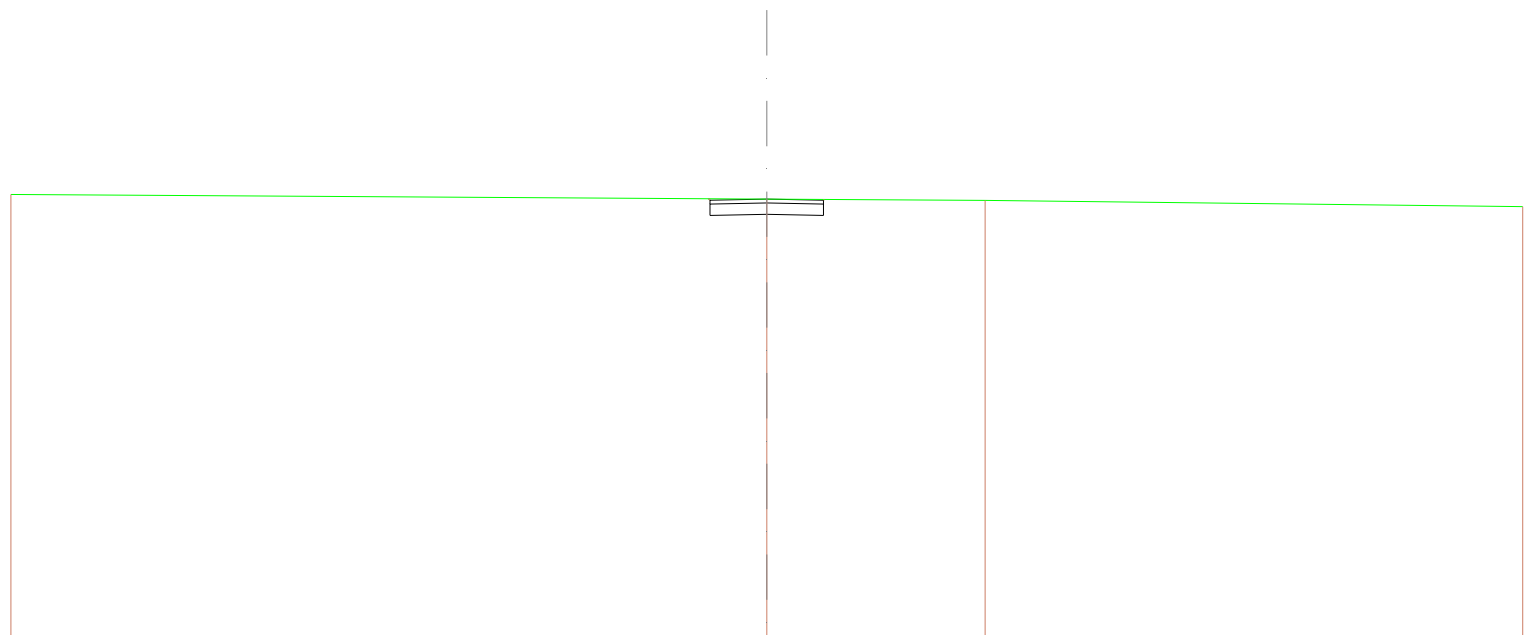
SCALA 1:200

QT.RIF. 438,562

<b>QUOTE TERRENO</b>	450,877	450,187	450,228	450,306	450,198
<b>DIST.PARZIALI TERRENO</b>	14,778	5,222	10,259	9,741	
<b>QUOTE PROGETTO</b>			450,445 450,346 450,348	448,978	448,248 450,348 450,408
<b>DIST.PARZIALI PROGETTO</b>			1,500	1,500	
<b>QUOTE FINITO</b>			450,445 450,346	450,278	450,248 450,408
<b>DIST. PARZIALI FINITO</b>			1,500	1,500	

<b>SCAVI E BONIFICHE</b>	
STERRO	1,253 m <sup>2</sup>
<b>RILEVATI</b>	
TERRENO VEGETALE	0,091 m
<b>SOVRASTRUTTURA STRADALE</b>	
STRATO DI USURA	3,000 m
CASSONETTO	3,000 m

SEZIONE N.: 89  
 QT. PROGETTO: 450,331  
 DIST.PROG.: 1312,221  
 DIST.PREC.: 12,221  
 DIST.SUCC.: 2,344




SCALA 1:200

QT.RIF. 438,478

<b>QUOTE TERRENO</b>	480,465	480,333	480,298	480,132
<b>DIST.PARZIALI TERRENO</b>	20,000	5,776	14,224	
<b>QUOTE PROGETTO</b>		480,342 448,301 480,301	448,301	448,301 480,301 480,304
<b>DIST.PARZIALI PROGETTO</b>		1,800	1,500	
<b>QUOTE FINITO</b>		480,342 480,301	480,301	480,301 480,304
<b>DIST. PARZIALI FINITO</b>		1,800	1,500	

<b>SCAVI E BONIFICHE</b>	
STERRO	1,221 m <sup>2</sup>
<b>RILEVATI</b>	
TERRENO VEGETALE	0,061 m
<b>SOVRASTRUTTURA STRADALE</b>	
STRATO DI USURA	3,000 m
CASSONETTO	3,000 m

SEZIONE N.: 90  
 QT. PROGETTO: 450,322  
 DIST.PROG.: 1314,565  
 DIST.PREC.: 2,344  
 DIST.SUCC.: 2,344



SCALA 1:200


QT.RIF. 438,502

QUOTE TERRENO	480,818	480,314	480,107
DIST.PARZIALI TERRENO	20,000	20,000	
QUOTE PROGETTO		450,329 448,192 450,292 448,922	448,982 450,192 450,292 450,296
DIST.PARZIALI PROGETTO		1,800	1,500
QUOTE FINITO		450,329 450,292	450,292 450,296
DIST. PARZIALI FINITO		1,800	1,500



<b>SCAVI E BONIFICHE</b>	
STERRO	1,223 m <sup>2</sup>
<b>RILEVATI</b>	
TERRENO VEGETALE	0,063 m
<b>SOVRASTRUTTURA STRADALE</b>	
STRATO DI USURA	3,000 m
CASSONETTO	3,000 m

SEZIONE N.: 91  
 QT. PROGETTO: 450,313  
 DIST.PROG.: 1316,909  
 DIST.PREC.: 2,344  
 DIST.SUCC.: 3,345



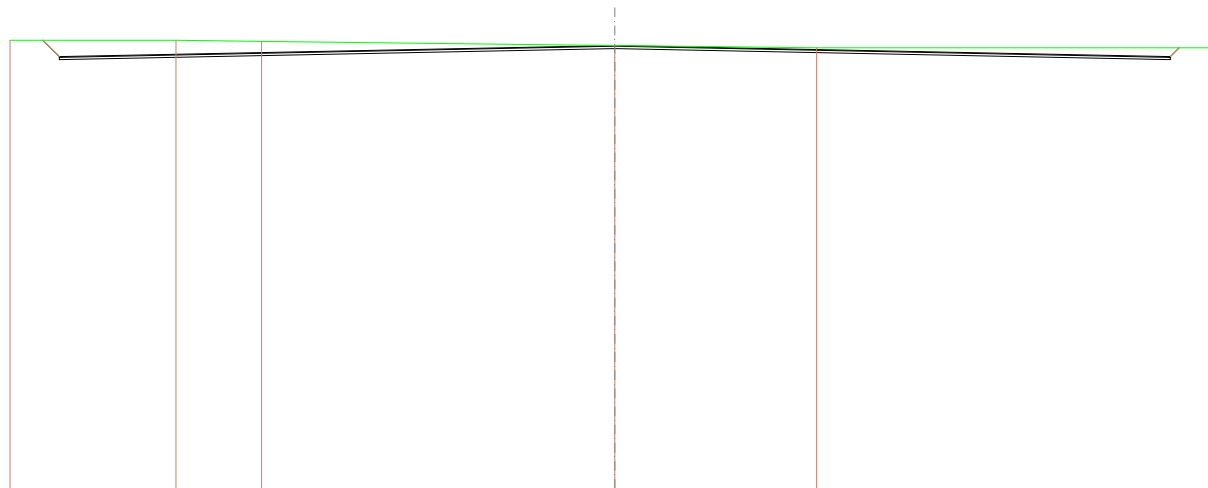
SCALA 1:200

QT.RIF. 438,511

<b>QUOTE TERRENO</b>	460,039	460,305	460,072
<b>DIST.PARZIALI TERRENO</b>	20,000	20,000	
<b>QUOTE PROGETTO</b>		460,323 448,163 460,263 460,263	448,913 448,983 450,163 460,263 460,267
<b>DIST.PARZIALI PROGETTO</b>		1,600	1,500
<b>QUOTE FINITO</b>		460,323 460,263	460,313 450,263 460,267
<b>DIST. PARZIALI FINITO</b>		1,600	1,500

<b>SCAVI E BONIFICHE</b>	
STERRO	182,501 m <sup>2</sup>
<b>RILEVATI</b>	
TERRENO VEGETALE	4,723 m
<b>SOVRASTRUTTURA STRADALE</b>	
STRATO DI USURA	146,987 m
CASSONETTO	146,987 m

SEZIONE N.: 92  
 QT. PROGETTO: 450,300  
 DIST.PROG.: 1320,254  
 DIST.PREC.: 3,345  
 DIST.SUCC.: 4,746



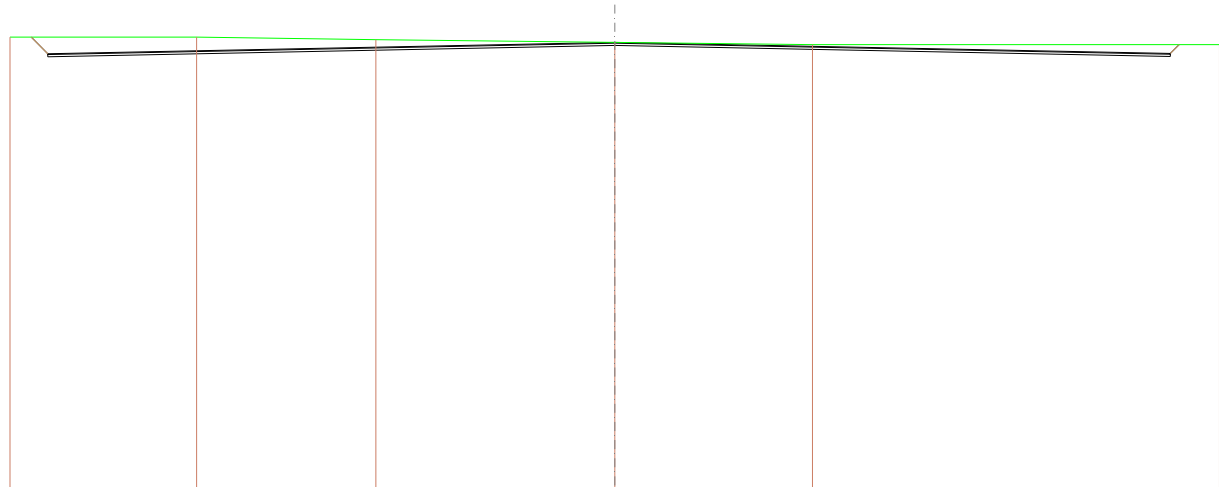
SCALA 1:1000

QT.RIF. 391,215

<b>QUOTE TERRENO</b>	451,000	451,000	450,946	450,302	450,000	450,000
<b>DIST.PARZIALI TERRENO</b>	21,841	11,337	46,722	26,706	53,284	
<b>QUOTE PROGETTO</b>	451,000 448,630 446,430			446,300		446,430 448,630 450,000
<b>DIST.PARZIALI PROGETTO</b>	2,170		73,484		73,484	
<b>QUOTE FINITO</b>	451,000 448,630			450,300		446,630 450,000
<b>DIST. PARZIALI FINITO</b>	2,170		73,484		73,484	

<b>SCAVI E BONIFICHE</b>	
STERRO	186,726 m <sup>2</sup>
<b>RILEVATI</b>	
TERRENO VEGETALE	4,766 m
<b>SOVRASTRUTTURA STRADALE</b>	
STRATO DI USURA	148,500 m
CASSONETTO	148,500 m

SEZIONE N.: 93  
 QT. PROGETTO: 450,300  
 DIST.PROG.: 1325,000  
 DIST.PREC.: 4,746  
 DIST.SUCC.: 25,000



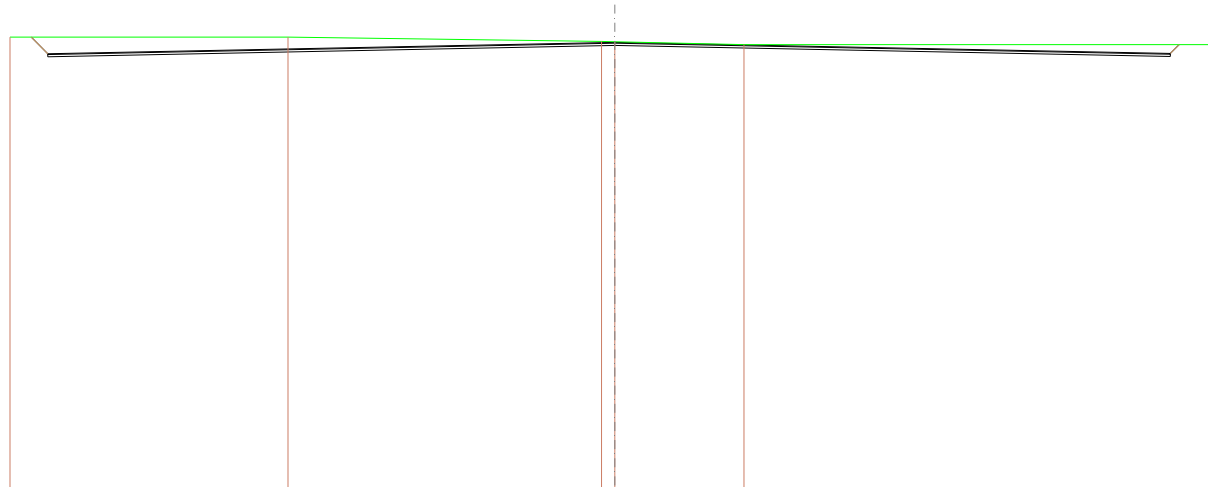
SCALA 1:1000

QT.RIF. 391,200

<b>QUOTE TERRENO</b>	451,000	451,000	450,895	450,297	450,000	450,000
<b>DIST.PARZIALI TERRENO</b>	24,579	23,712	31,808	28,151	53,849	
<b>QUOTE PROGETTO</b>	451,000 448,500 448,750 448,100				448,300	448,500 448,750 448,650 450,000
<b>DIST.PARZIALI PROGETTO</b>	2,000	75,000			73,500	
<b>QUOTE FINITO</b>	451,000 448,500				450,300	448,500 450,000
<b>DIST. PARZIALI FINITO</b>	2,000	75,000			73,500	

<b>SCAVI E BONIFICHE</b>	
STERRO	193,293 m <sup>2</sup>
<b>RILEVATI</b>	
TERRENO VEGETALE	4,766 m
<b>SOVRASTRUTTURA STRADALE</b>	
STRATO DI USURA	148,500 m
CASSONETTO	148,500 m

SEZIONE N.: 94  
 QT. PROGETTO: 450,300  
 DIST.PROG.: 1350,000  
 DIST.PREC.: 25,000  
 DIST.SUCC.: 10,409



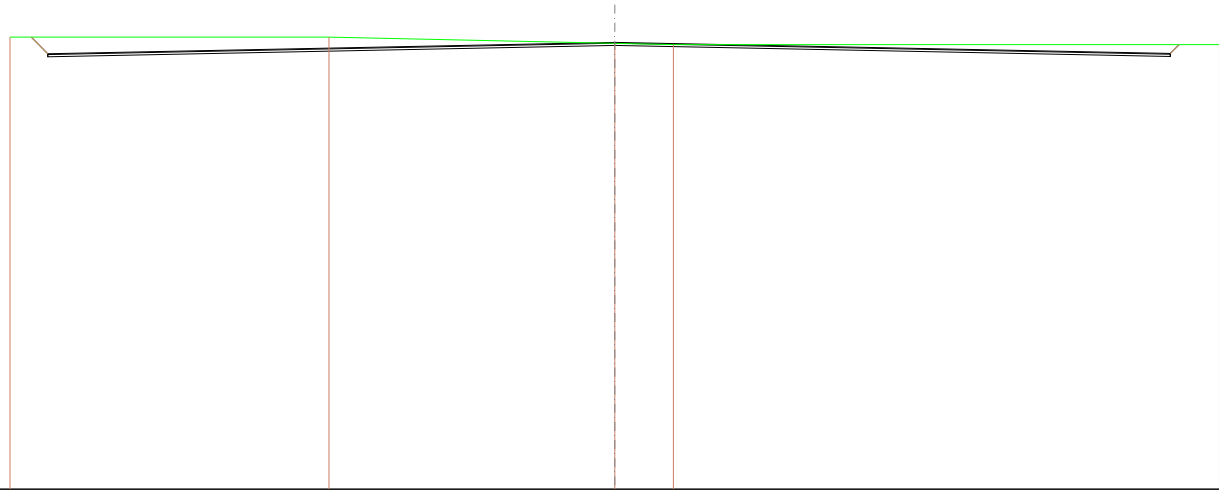
SCALA 1:1000

QT.RIF. 391,200

<b>QUOTE TERRENO</b>	451,000	451,000	450,418 450,278	450,000	450,000
<b>DIST.PARZIALI TERRENO</b>	36,772	41,486	1,742	17,086	62,906
<b>QUOTE PROGETTO</b>	451,000 448,400 446,900		446,900		446,430 446,650 450,000
<b>DIST.PARZIALI PROGETTO</b>	2,000	75,000		73,600	
<b>QUOTE FINITO</b>	451,000 448,400		450,300		446,650 450,000
<b>DIST. PARZIALI FINITO</b>	2,000	75,000		73,600	

<b>SCAVI E BONIFICHE</b>	
<b>STERRO</b>	<b>188,223 m<sup>2</sup></b>
<b>RILEVATI</b>	
<b>TERRENO VEGETALE</b>	<b>4,766 m</b>
<b>SOVRASTRUTTURA STRADALE</b>	
<b>STRATO DI USURA</b>	<b>148,500 m</b>
<b>CASSONETTO</b>	<b>148,500 m</b>

SEZIONE N.: 95  
 QT. PROGETTO: 450,300  
 DIST.PROG.: 1360,409  
 DIST.PREC.: 10,409



SCALA 1:1000

QT.RIF. 391,200

<b>QUOTE TERRENO</b>		451,000	451,000	450,171	450,000	450,000
<b>DIST.PARZIALI TERRENO</b>		42,188	37,812	7,758	72,247	
<b>QUOTE PROGETTO</b>		451,000 448,750 448,500	448,500	448,500	448,500 448,750 450,000	
<b>DIST.PARZIALI PROGETTO</b>		2,200	75,000		73,500	
<b>QUOTE FINITO</b>		451,000 448,500	448,500	450,300	448,500 450,000	
<b>DIST. PARZIALI FINITO</b>		2,200	75,000		73,500	