



**Comune
di Gravina in Puglia**

Regione Puglia



proponente:

AMBRA SOLARE 13 S.R.L.

Via Tevere 41, 00187 - Roma (RM) - P.IVA/C.F. 15946151006 - pec: ambrasolare13srl@legalmail.it



id:

TAV_R.13.c

GRUPPO
Powertis

DISCIPLINA:	PD	TIPOLOGIA:	T	FORMATO:	A4	CODICE PRATICA:
FOGLIO:	1 di 1	SCALA:	1:200	Nome file:	Elaborato_Grafico_R.13.c.pdf	

titolo del progetto:

**PROGETTO PER LA COSTRUZIONE
E L'ESERCIZIO DI UN IMPIANTO AGRIFOTOVOLTAICO,
DELLE OPERE CONNESSE E DELLE INFRASTRUTTURE INDISPENSABILI,
DENOMINATO "LOSCHIAVO"**

nome elaborato:

SEZIONI TRASVERSALI STRADALI 3 DI 3

progettazione:

Rev.	Data Revisione	Descrizione	Redatto	Controllato
00	15/11/2021	PRIMA EMISSIONE	New Dev.	PW




NEW DEVELOPMENTS S.r.l.
piazza Europa, 14 - 87100 Cosenza (CS)

Asse 5

SCAVI E BONIFICHE	
STERRO	0,079 m ²
RILEVATI	
TERRENO VEGETALE	0,003 m
SOVRASTRUTTURA STRADALE	
STRATO DI USURA	0,196 m
CASSONETTO	0,196 m

SEZIONE N.: 1
 QT. PROGETTO: 452,000
 DIST.PROG.: 0,000
 DIST.SUCC.: 1,619




SCALA 1:200

QT.RIF. 440,085

QUOTE TERRENO	452,000	452,000	452,000
DIST.PARZIALI TERRENO	20,000	20,000	
QUOTE PROGETTO		452,000 451,598 451,000	
DIST.PARZIALI PROGETTO			
QUOTE FINITO		452,000 452,000 452,000	
DIST. PARZIALI FINITO			

SCAVI E BONIFICHE	
STERRO	0,848 m ²
RILEVATI	
TERRENO VEGETALE	0,033 m
SOVRASTRUTTURA STRADALE	
STRATO DI USURA	2,064 m
CASSONETTO	2,064 m

SEZIONE N.: 2
 QT. PROGETTO: 452,000
 DIST.PROG.: 1,619
 DIST.PREC.: 1,619
 DIST.SUCC.: 8,377




SCALA 1:200

QT.RIF. 440,085

QUOTE TERRENO	452,000	452,000	452,000
DIST.PARZIALI TERRENO	20,000	20,000	
QUOTE PROGETTO		452,000 451,578 451,585 451,588	451,600 451,600
DIST.PARZIALI PROGETTO		0,065 0,587 1,077	
QUOTE FINITO		452,000 451,585 451,600	452,000 452,000
DIST. PARZIALI FINITO		0,065 0,587 1,077	

SCAVI E BONIFICHE	
STERRO	1,246 m ²
RILEVATI	
TERRENO VEGETALE	0,085 m
SOVRASTRUTTURA STRADALE	
STRATO DI USURA	3,000 m
CASSONETTO	3,000 m

SEZIONE N.: 3
 QT. PROGETTO: 452,000
 DIST.PROG.: 9,997
 DIST.PREC.: 8,377
 DIST.SUCC.: 15,003



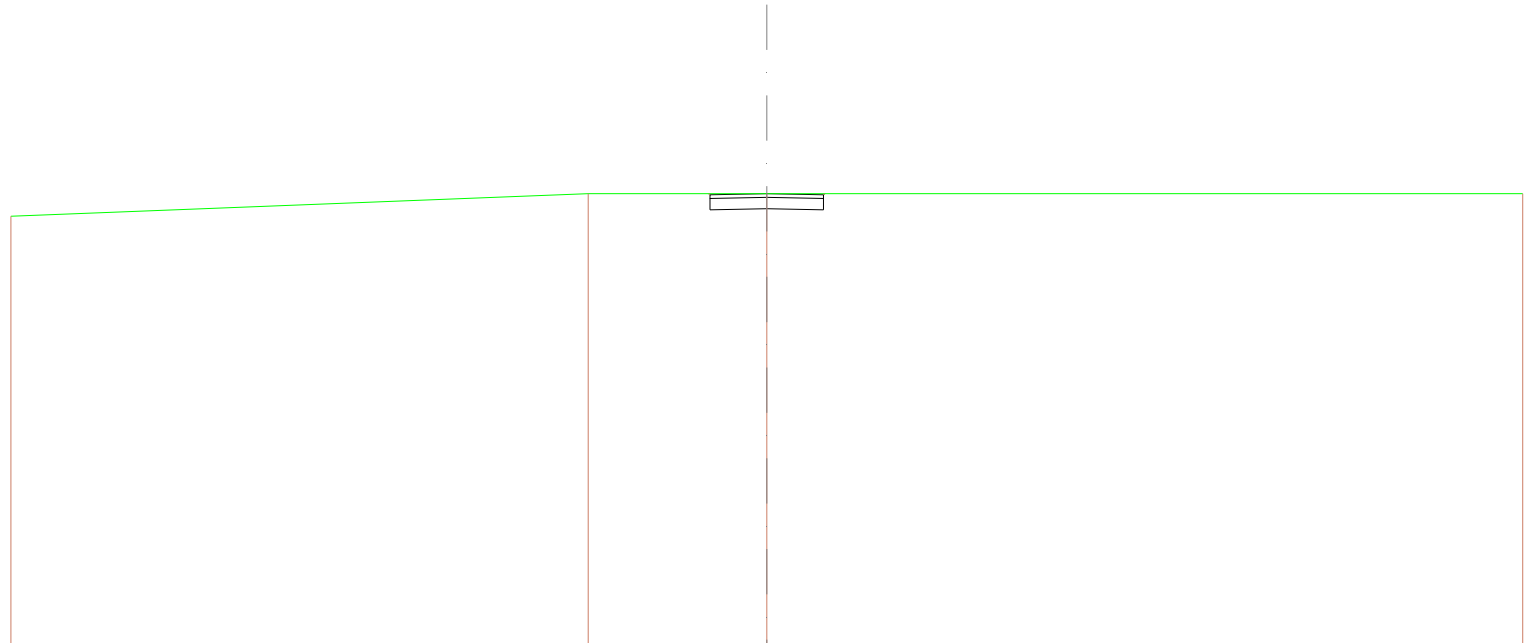
SCALA 1:200

QT.RIF. 440,085

QUOTE TERRENO	451,680	451,748	452,000	452,000	452,000
DIST.PARZIALI TERRENO	3,857	6,410	9,733	20,000	
QUOTE PROGETTO					
DIST.PARZIALI PROGETTO				1,500	1,500
QUOTE FINITO					
DIST. PARZIALI FINITO				1,500	1,500

SCAVI E BONIFICHE	
STERRO	1,246 m ²
RILEVATI	
TERRENO VEGETALE	0,085 m
SOVRASTRUTTURA STRADALE	
STRATO DI USURA	3,000 m
CASSONETTO	3,000 m

SEZIONE N.: 4
 QT. PROGETTO: 452,000
 DIST.PROG.: 25,000
 DIST.PREC.: 15,003
 DIST.SUCC.: 25,000



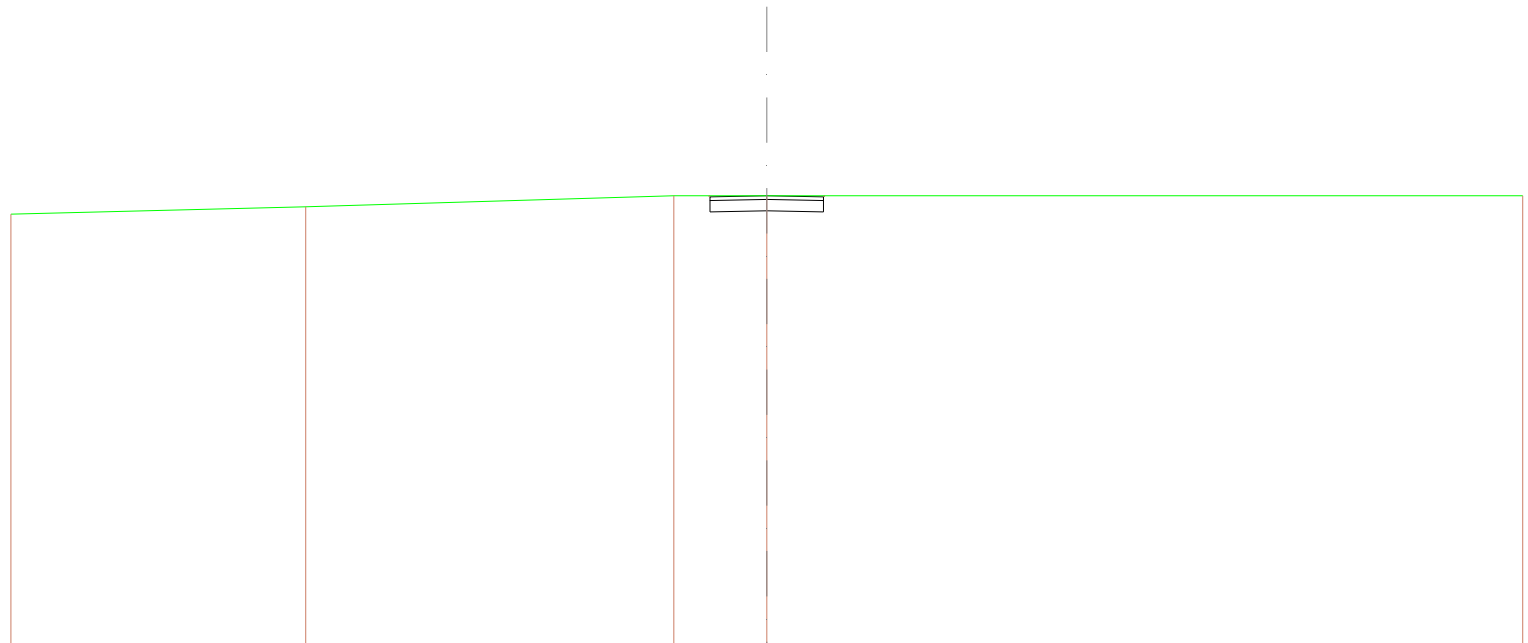
SCALA 1:200

QT.RIF. 440,001

QUOTE TERRENO	451,003	452,000	452,000	452,000	452,000
DIST.PARZIALI TERRENO		15,274	4,728	20,000	
QUOTE PROGETTO					
DIST.PARZIALI PROGETTO			1,500	1,500	
QUOTE FINITO					
DIST. PARZIALI FINITO			1,500	1,500	

SCAVI E BONIFICHE	
STERRO	1,246 m ²
RILEVATI	
TERRENO VEGETALE	0,085 m
SOVRASTRUTTURA STRADALE	
STRATO DI USURA	3,000 m
CASSONETTO	3,000 m

SEZIONE N.: 5
 QT. PROGETTO: 452,000
 DIST.PROG.: 50,000
 DIST.PREC.: 25,000
 DIST.SUCC.: 25,000




SCALA 1:200

QT.RIF. 440,055

QUOTE TERRENO	451,511	451,707	452,000	452,000	452,000
DIST.PARZIALI TERRENO	7,802	9,737	2,480	20,000	
QUOTE PROGETTO			452,000 451,570 451,970	451,500	451,570 451,970 452,000
DIST.PARZIALI PROGETTO			1,500	1,500	
QUOTE FINITO			452,000 451,970	452,000	451,970 452,000
DIST. PARZIALI FINITO			1,500	1,500	

SCAVI E BONIFICHE	
STERRO	1,246 m ²
RILEVATI	
TERRENO VEGETALE	0,085 m
SOVRASTRUTTURA STRADALE	
STRATO DI USURA	3,000 m
CASSONETTO	3,000 m

SEZIONE N.: 6
 QT. PROGETTO: 452,000
 DIST.PROG.: 75,000
 DIST.PREC.: 25,000
 DIST.SUCC.: 8,556




SCALA 1:200

QT.RIF. 440,085

QUOTE TERRENO	451,715	452,000	452,000	452,000	452,000
DIST.PARZIALI TERRENO	8,848	11,162	20,000		
QUOTE PROGETTO					
DIST.PARZIALI PROGETTO			1,500	1,500	
QUOTE FINITO					
DIST. PARZIALI FINITO			1,500	1,500	

SCAVI E BONIFICHE	
STERRO	1,259 m ²
RILEVATI	
TERRENO VEGETALE	0,086 m
SOVRASTRUTTURA STRADALE	
STRATO DI USURA	3,030 m
CASSONETTO	3,030 m

SEZIONE N.: 7
 QT. PROGETTO: 452,000
 DIST.PROG.: 83,556
 DIST.PREC.: 8,556
 DIST.SUCC.: 2,246




SCALA 1:200

QT.RIF. 440,085

QUOTE TERRENO	461,701	462,000	462,000	462,000
DIST.PARZIALI TERRENO	9,434	10,588	20,000	
QUOTE PROGETTO			452,000 451,570 451,570	451,500 451,500 452,000
DIST.PARZIALI PROGETTO			1,500	1,530
QUOTE FINITO			452,000 451,570	452,000 451,500 452,000
DIST. PARZIALI FINITO			1,500	1,530

SCAVI E BONIFICHE	
STERRO	7,645 m ²
RILEVATI	
TERRENO VEGETALE	0,424 m
SOVRASTRUTTURA STRADALE	
STRATO DI USURA	15,000 m
CASSONETTO	15,000 m

SEZIONE N.: 8
 QT. PROGETTO: 452,000
 DIST.PROG.: 85,802
 DIST.PREC.: 2,246
 DIST.SUCC.: 14,198




SCALA 1:200

QT.RIF. 439,976

QUOTE TERRENO	451,000	452,000	452,000	452,000
DIST.PARZIALI TERRENO	9,495	10,505	20,000	
QUOTE PROGETTO			452,000 451,549 451,949	451,000 451,751 452,000
DIST.PARZIALI PROGETTO			2,591	12,439
QUOTE FINITO			452,000 451,949	452,000 451,751 452,000
DIST. PARZIALI FINITO			2,591	12,439

SCAVI E BONIFICHE	
STERRO	7,645 m ²
RILEVATI	
TERRENO VEGETALE	0,424 m
SOVRASTRUTTURA STRADALE	
STRATO DI USURA	15,000 m
CASSONETTO	15,000 m

SEZIONE N.: 9
 QT. PROGETTO: 452,000
 DIST.PROG.: 100,000
 DIST.PREC.: 14,198
 DIST.SUCC.: 10,802




SCALA 1:200

QT.RIF. 439,976

QUOTE TERRENO	451,219	452,000	452,000	452,000
DIST.PARZIALI TERRENO	6,784	13,288	20,000	
QUOTE PROGETTO			452,000 451,549 451,949	451,000 451,751 452,000
DIST.PARZIALI PROGETTO		2,581	12,438	
QUOTE FINITO			452,000 451,949	451,751 452,000
DIST. PARZIALI FINITO		2,581	12,438	

SCAVI E BONIFICHE	
STERRO	7,645 m ²
RILEVATI	
TERRENO VEGETALE	0,424 m
SOVRASTRUTTURA STRADALE	
STRATO DI USURA	15,000 m
CASSONETTO	15,000 m

SEZIONE N.: 10
 QT. PROGETTO: 452,000
 DIST.PROG.: 110,802
 DIST.PREC.: 10,802



SCALA 1:200

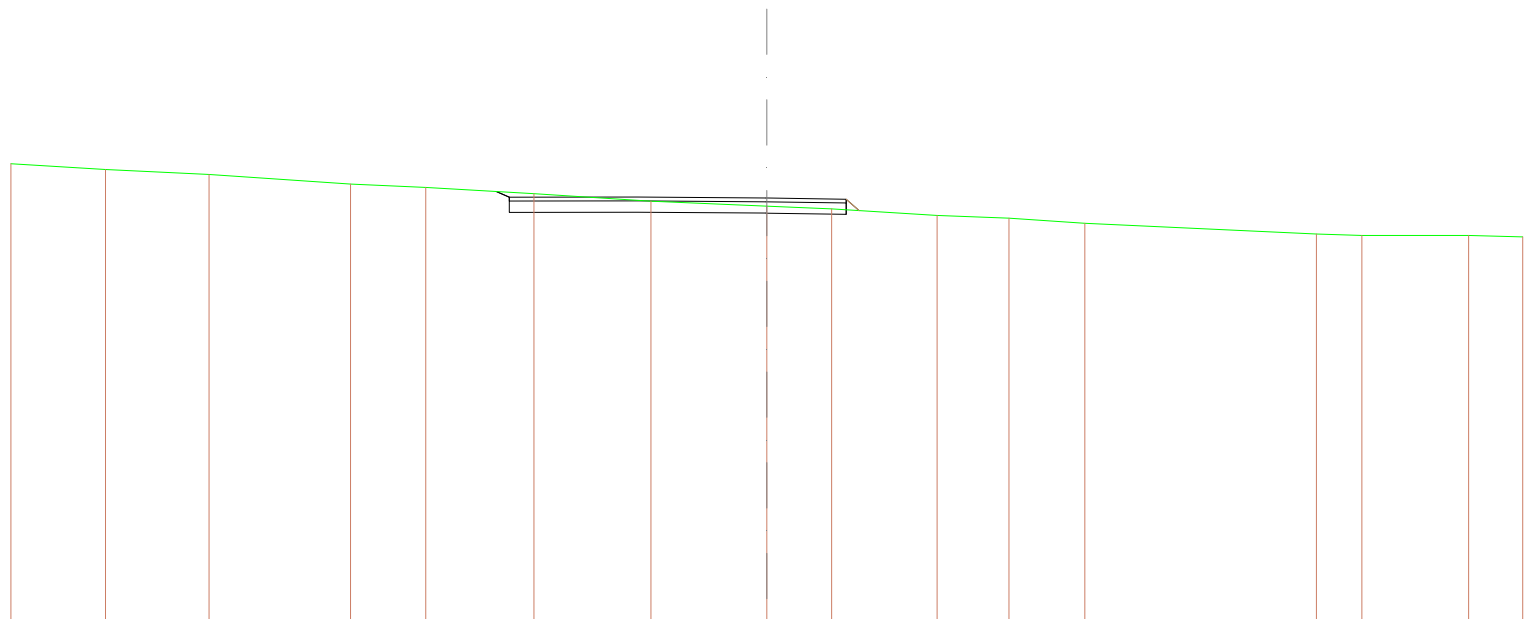
QT.RIF. 439,976

QUOTE TERRENO	451,981	452,000	452,000	452,000
DIST.PARZIALI TERRENO	5,199	14,834	20,000	
QUOTE PROGETTO				
DIST.PARZIALI PROGETTO		2,581	12,439	
QUOTE FINITO				
DIST. PARZIALI FINITO		2,581	12,439	

Asse 6

SCAVI E BONIFICHE	
STERRO	0,330 m ²
RILEVATI	
RILEVATO	0,048 m ²
TERRENO VEGETALE	0,456 m
SOVRASTRUTTURA STRADALE	
STRATO DI USURA	2,122 m
CASSONETTO	2,122 m

SEZIONE N.: 1
 QT. PROGETTO: 445,060
 DIST.PROG.: 1,682
 DIST.SUCC.: 8,525



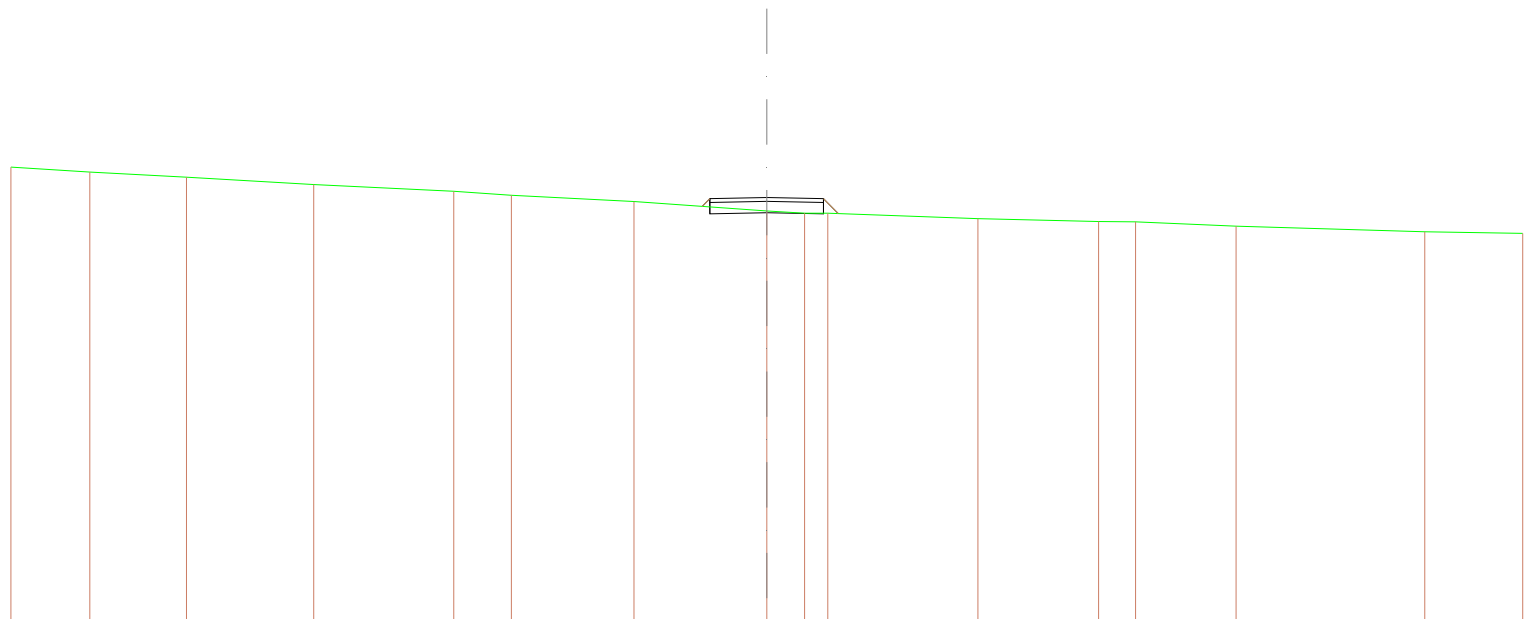
SCALA 1:200

QT.RIF. 433,601

QUOTE TERRENO	445,988	445,616	445,685	445,628	445,343	445,175	444,977	444,844	444,773	444,800	444,629	444,390	444,110	444,098	444,098	444,034
DIST.PARZIALI TERRENO	2,505	2,738	3,744	1,989	2,883	3,097	3,084	1,716	2,790	1,901	2,009	6,127	1,203	2,827	1,428	
QUOTE PROGETTO																
DIST.PARZIALI PROGETTO									2,102	0,395						
QUOTE FINITO																
DIST. PARZIALI FINITO									2,075	0,395						

SCAVI E BONIFICHE	
STERRO	0,203 m ²
RILEVATI	
RILEVATO	0,097 m ²
TERRENO VEGETALE	0,843 m
SOVRASTRUTTURA STRADALE	
STRATO DI USURA	3,006 m
CASSONETTO	3,006 m

SEZIONE N.: 2
 QT. PROGETTO: 444,412
 DIST.PROG.: 10,207
 DIST.PREC.: 8,525
 DIST.SUCC.: 14,793



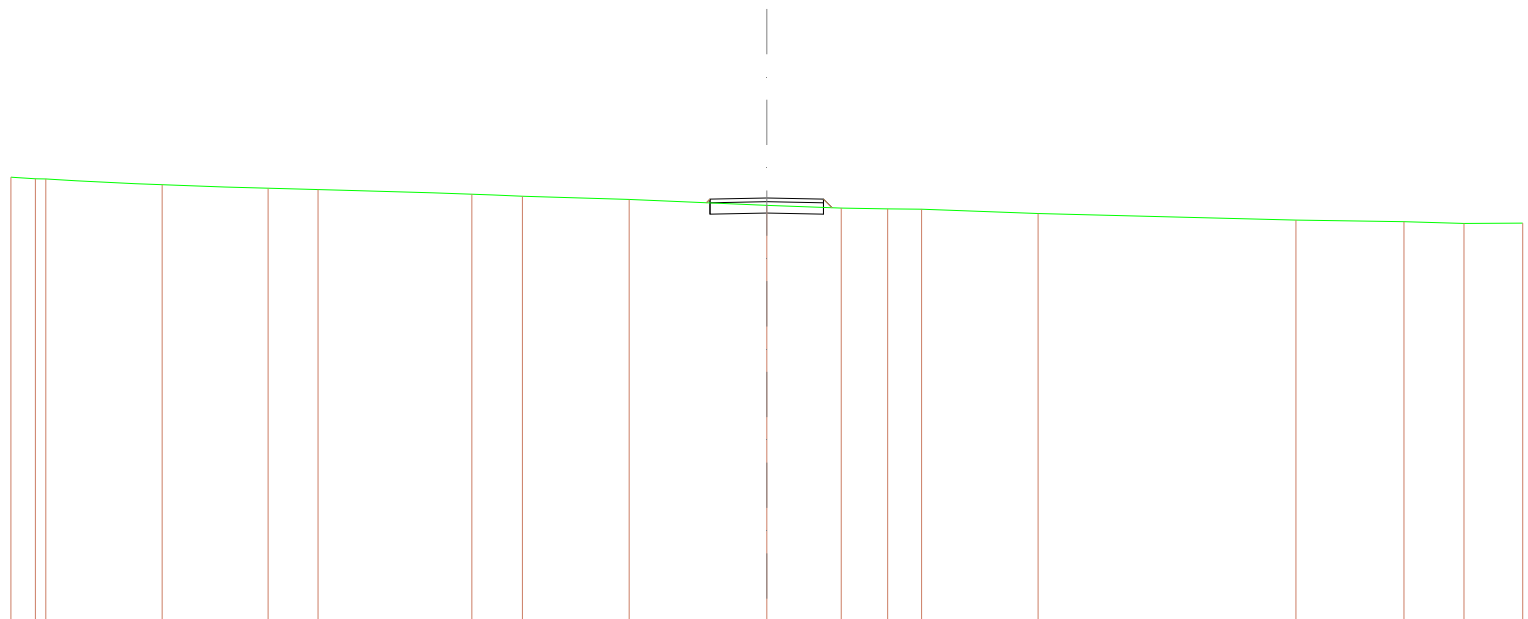
SCALA 1:200

QT.RIF. 432,940

QUOTE TERRENO	445,218	445,064	444,863	444,767	444,577	444,474	444,307	444,056	444,000	444,000	443,882	443,778	443,768	443,684	443,507	443,483
DIST.PARZIALI TERRENO	2,089	2,557	3,386	3,706	1,827	3,246	3,511	1,001	0,014	3,971	3,195	0,976	2,657	4,996	2,588	
QUOTE PROGETTO								444,012	443,982	444,292	444,352	443,982	443,982			
DIST.PARZIALI PROGETTO								1,806	1,500	0,282						
QUOTE FINITO								444,112	444,382	443,980						
DIST. PARZIALI FINITO								1,806	1,500	0,282						

SCAVI E BONIFICHE	
STERRO	0,668 m ²
RILEVATI	
RILEVATO	0,030 m ²
TERRENO VEGETALE	0,458 m
SOVRASTRUTTURA STRADALE	
STRATO DI USURA	3,000 m
CASSONETTO	3,000 m

SEZIONE N.: 3
 QT. PROGETTO: 443,287
 DIST.PROG.: 25,000
 DIST.PREC.: 14,793
 DIST.SUCC.: 16,928




SCALA 1:200

QT.RIF. 431,826

QUOTE TERRENO	443,838 0,649	443,794 0,030	443,791 0,458	3,076	443,838 2,804	443,842 1,324	443,810 4,067	443,838 1,341	443,832 2,822	443,248 3,642	443,893 1,969	443,821 1,228	443,000 0,889	442,898 3,085	442,878 6,822	442,701 2,865	442,881 1,580	442,815 1,552	442,820
DIST.PARZIALI TERRENO																			
QUOTE PROGETTO											443,161 443,287 443,157 443,287	442,987 443,157 443,287 443,029							
DIST.PARZIALI PROGETTO											1,500	1,500							
QUOTE FINITO											443,161 443,287	443,287 443,157 443,287							
DIST. PARZIALI FINITO											1,500	1,500							

SCAVI E BONIFICHE	
STERRO	1,293 m ²
RILEVATI	
TERRENO VEGETALE	0,133 m
SOVRASTRUTTURA STRADALE	
STRATO DI USURA	3,000 m
CASSONETTO	3,000 m

SEZIONE N.: 5
 QT. PROGETTO: 441,651
 DIST.PROG.: 50,000
 DIST.PREC.: 8,072
 DIST.SUCC.: 15,053



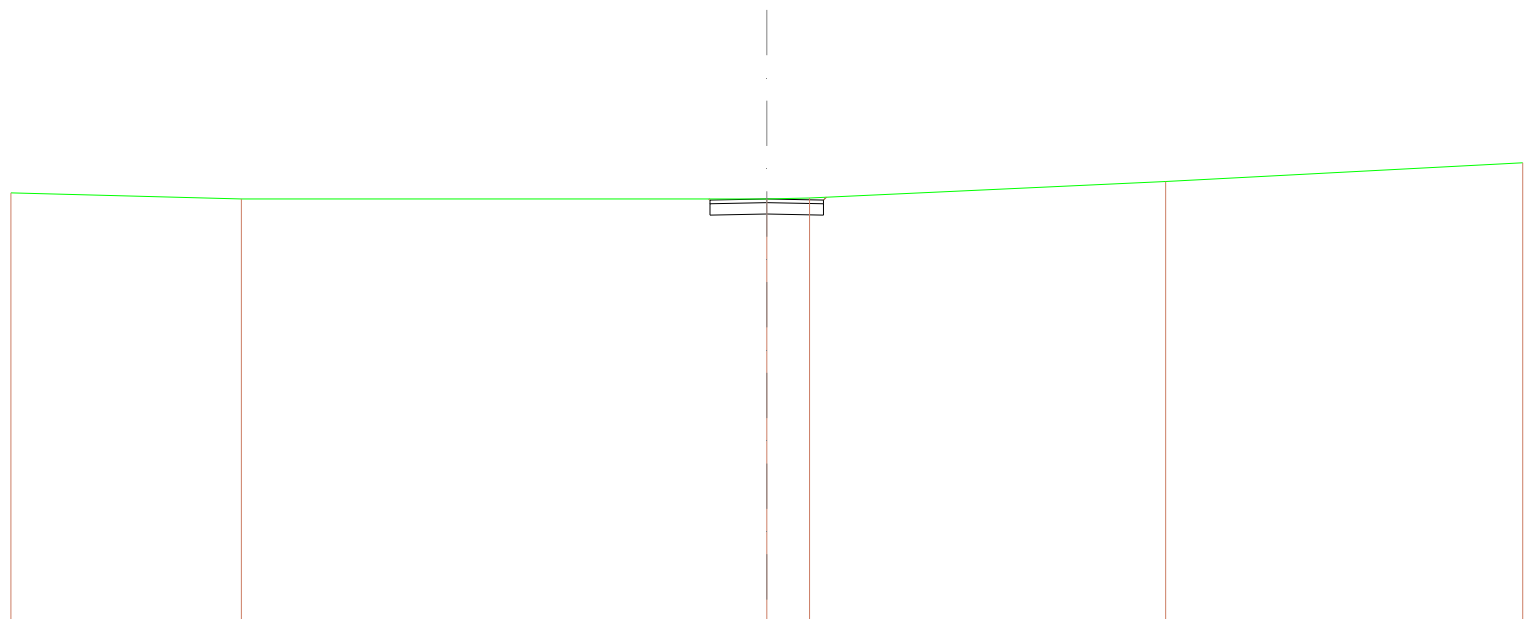
SCALA 1:200

QT.RIF. 429,910

QUOTE TERRENO	442,000	441,977	441,982	441,921	441,917	6,490	441,702	441,728	441,698	441,702	441,685	441,647	442,000	442,000
DIST.PARZIALI TERRENO	1,209	2,977	1,319	0,81		6,490	2,388	1,613	0,74	2,470	1,558	8,481	9,985	
QUOTE PROGETTO														
DIST.PARZIALI PROGETTO														
QUOTE FINITO														
DIST. PARZIALI FINITO														

SCAVI E BONIFICHE	
STERRO	1,275 m ²
RILEVATI	
TERRENO VEGETALE	0,150 m
SOVRASTRUTTURA STRADALE	
STRATO DI USURA	3,000 m
CASSONETTO	3,000 m

SEZIONE N.: 6
 QT. PROGETTO: 441,000
 DIST.PROG.: 65,053
 DIST.PREC.: 15,053
 DIST.SUCC.: 9,947



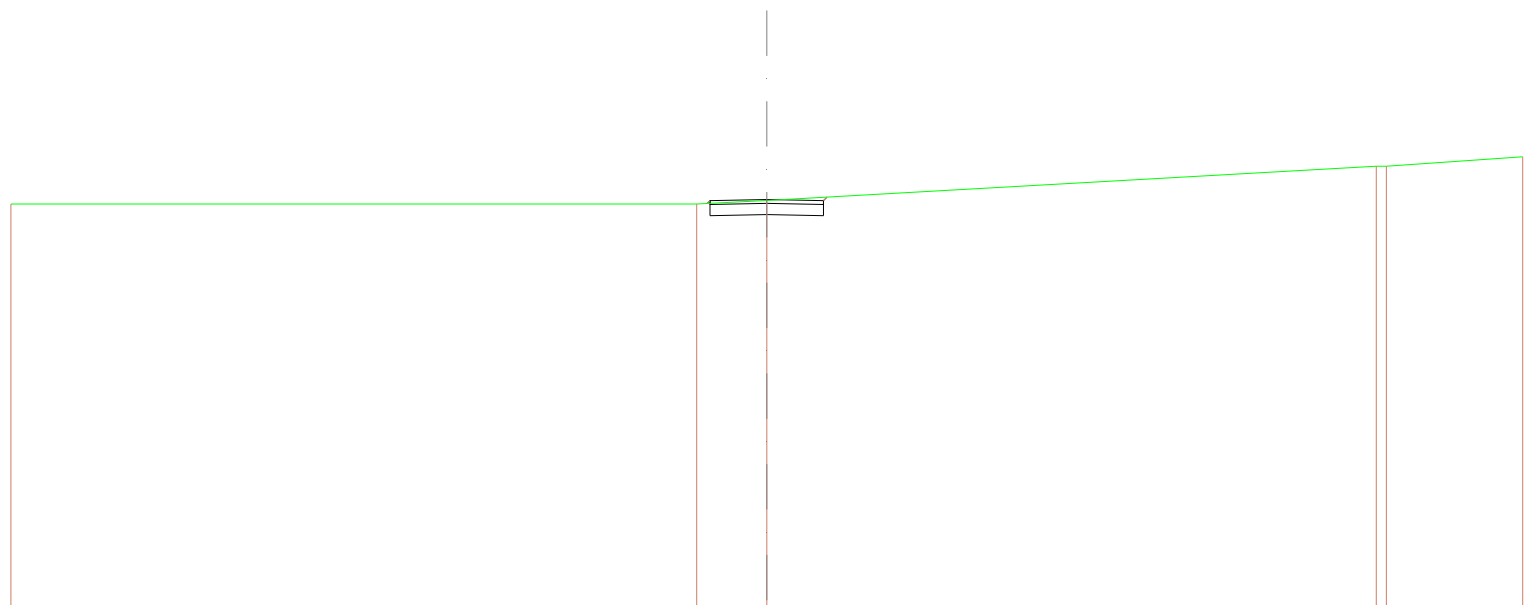
SCALA 1:200

QT.RIF. 429,564

QUOTE TERRENO	441,100	441,000	441,000	441,028	441,061	441,057
DIST.PARZIALI TERRENO	6,088	13,902	1,132	9,422	9,446	
QUOTE PROGETTO			441,000 440,570 440,570	440,500	440,570 440,570 441,046	
DIST.PARZIALI PROGETTO			1,500	1,500		
QUOTE FINITO			441,000 440,570	441,000	440,570 441,046	
DIST. PARZIALI FINITO			1,500	1,500		

SCAVI E BONIFICHE	
STERRO	1,176 m ²
RILEVATI	
RILEVATO	0,003 m ²
TERRENO VEGETALE	0,240 m
SOVRASTRUTTURA STRADALE	
STRATO DI USURA	3,000 m
CASSONETTO	3,000 m

SEZIONE N.: 7
 QT. PROGETTO: 441,120
 DIST.PROG.: 75,000
 DIST.PREC.: 9,947
 DIST.SUCC.: 5,175



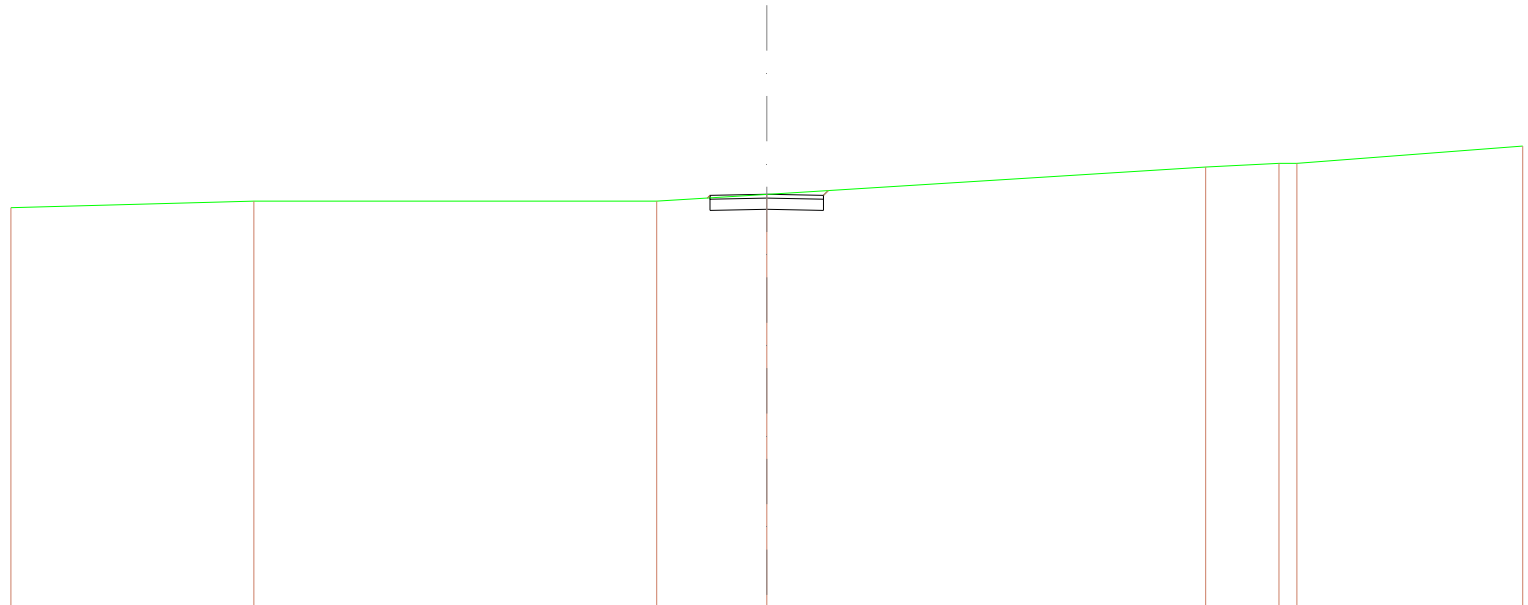
SCALA 1:200

QT.RIF. 430,071

QUOTE TERRENO	441,000	441,000	441,004	442,000	442,000	442,251
DIST.PARZIALI TERRENO		18,148	1,862	16,126	3,606	
QUOTE PROGETTO			441,014 441,014 441,050 441,050	440,720 440,720	440,650 440,650 441,050 441,183	
DIST.PARZIALI PROGETTO			1,600	1,500		
QUOTE FINITO			441,014 441,050	441,120	441,050 441,183	
DIST. PARZIALI FINITO			1,600	1,500		

SCAVI E BONIFICHE	
STERRO	1,237 m ²
RILEVATI	
RILEVATO	0,002 m ²
TERRENO VEGETALE	0,279 m
SOVRASTRUTTURA STRADALE	
STRATO DI USURA	3,000 m
CASSONETTO	3,000 m

SEZIONE N.: 8
 QT. PROGETTO: 441,183
 DIST.PROG.: 80,175
 DIST.PREC.: 5,175
 DIST.SUCC.: 9,181



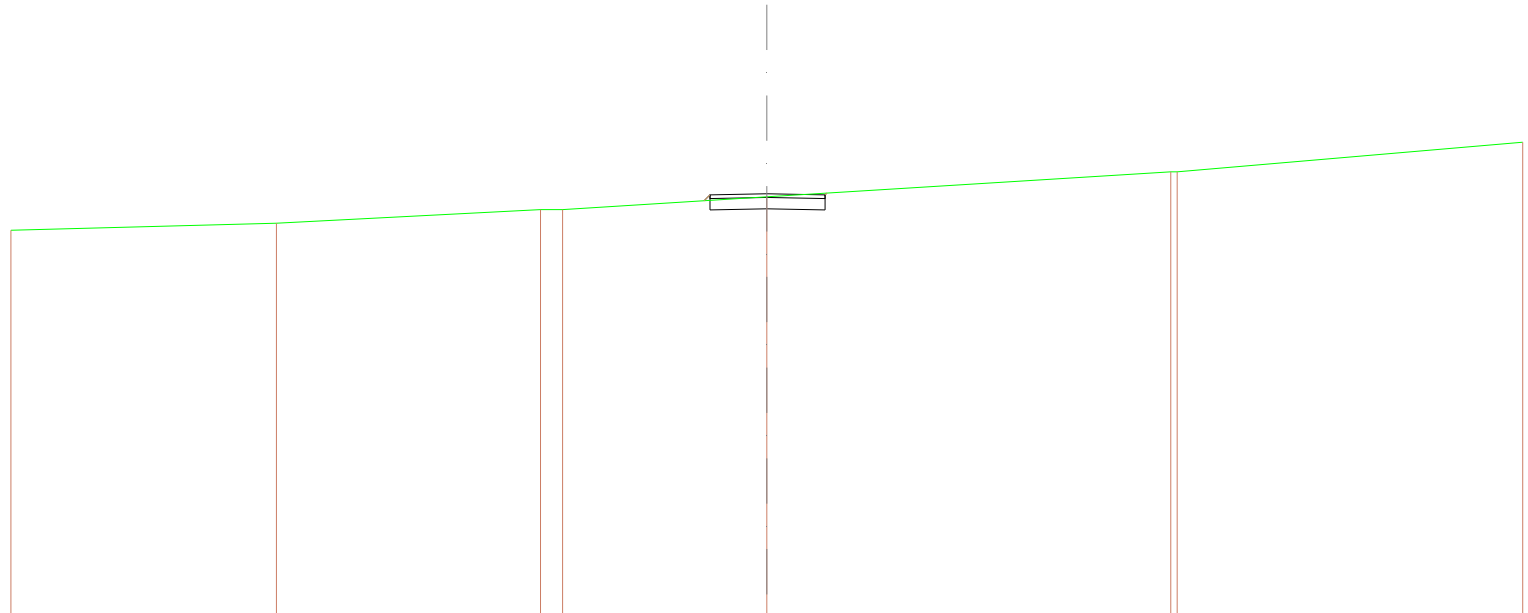
SCALA 1:200

QT.RIF. 430,205

QUOTE TERRENO	440,828	441,000	441,000	441,177	441,801	442,000	442,000	442,088
DIST.PARZIALI TERRENO	6,428	10,861	2,911	11,814	1,897	0,678	5,973	
QUOTE PROGETTO				441,082 441,082 441,083 441,183	440,788 441,083 441,183 441,279			
DIST.PARZIALI PROGETTO				1,800	1,500			
QUOTE FINITO				441,082 441,183	441,183 441,083 441,183 441,279			
DIST. PARZIALI FINITO				1,800	1,500			

SCAVI E BONIFICHE	
STERRO	1,017 m ²
RILEVATI	
RILEVATO	0,011 m ²
TERRENO VEGETALE	0,288 m
SOVRASTRUTTURA STRADALE	
STRATO DI USURA	3,043 m
CASSONETTO	3,043 m

SEZIONE N.: 9
 QT. PROGETTO: 441,422
 DIST.PROG.: 89,356
 DIST.PREC.: 9,181
 DIST.SUCC.: 2,816



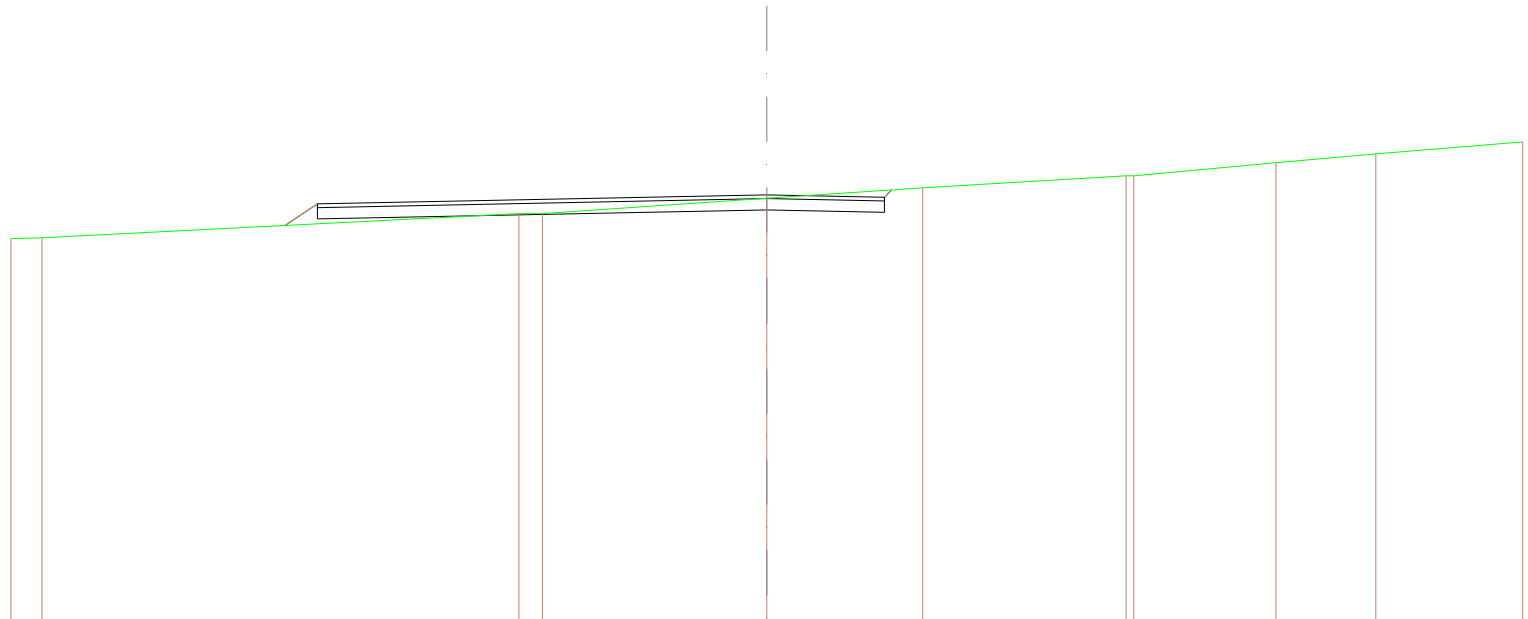
SCALA 1:200

QT.RIF. 430,219

QUOTE TERRENO	440,164	440,643	441,000	441,000	441,540	442,000	442,000	442,764
DIST.PARZIALI TERRENO		7,026	6,990	0,082	5,403	10,689		9,141
QUOTE PROGETTO					441,239 441,239 441,232 441,362	441,022	441,022 441,022 441,262 441,362 441,438	
DIST.PARZIALI PROGETTO					1,800	1,543		
QUOTE FINITO					441,239 441,232	441,022	441,262 441,362 441,438	
DIST. PARZIALI FINITO					1,800	1,543		

SCAVI E BONIFICHE	
STERRO	2,429 m ²
RILEVATI	
RILEVATO	0,492 m ²
TERRENO VEGETALE	1,300 m
SOVRASTRUTTURA STRADALE	
STRATO DI USURA	15,000 m
CASSONETTO	15,000 m

SEZIONE N.: 10
 QT. PROGETTO: 441,496
 DIST.PROG.: 92,172
 DIST.PREC.: 2,816
 DIST.SUCC.: 7,828



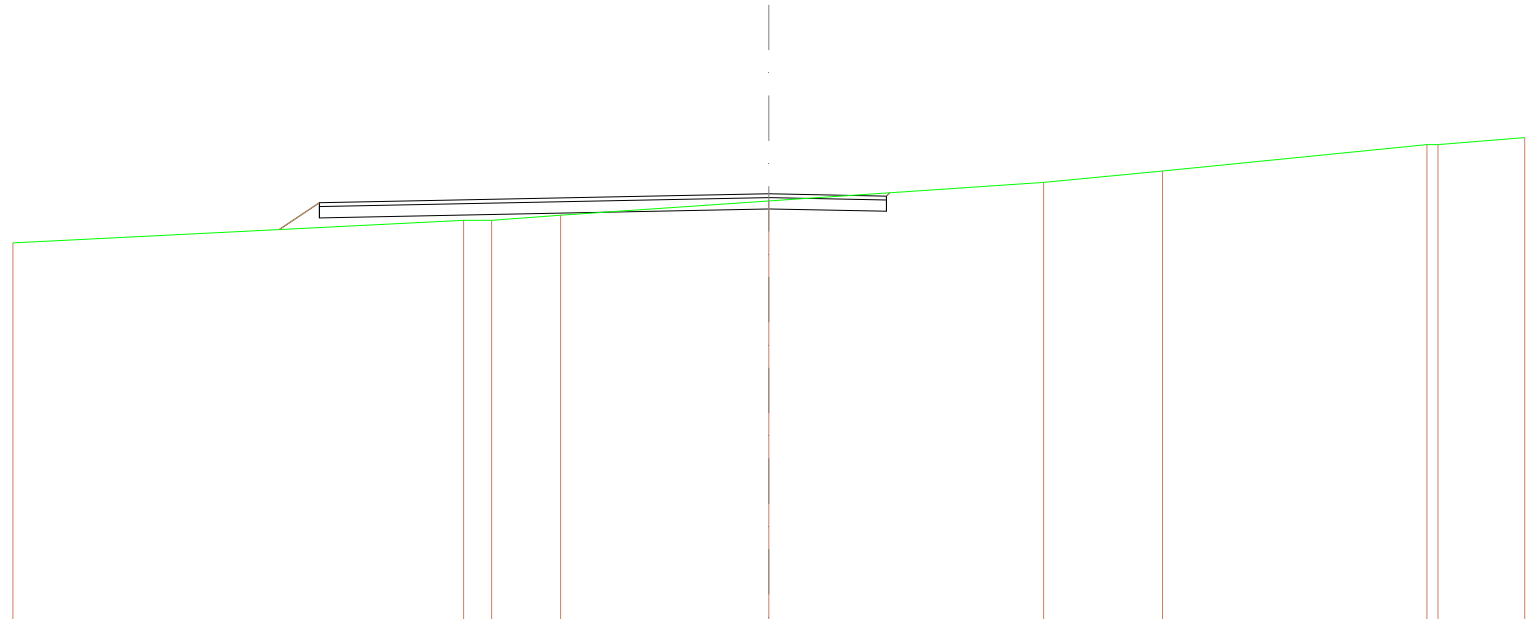
SCALA 1:200

QT.RIF. 430,217

QUOTE TERRENO	440,239 440,262	441,000 441,000	441,168	441,670	442,000 442,000	442,248	442,281	442,285
DIST.PARZIALI TERRENO	0,021 12,620	0,005 5,934	4,127	5,381	3,760	2,645	3,884	
QUOTE PROGETTO	440,987 440,988 441,226 441,226	441,086	441,634 441,634 441,625 441,625					
DIST.PARZIALI PROGETTO	0,005 11,888	3,112						
QUOTE FINITO	440,987 441,226	441,168	441,634 441,625					
DIST. PARZIALI FINITO	0,005 11,888	3,112						

SCAVI E BONIFICHE	
STERRO	1,535 m ²
RILEVATI	
RILEVATO	1,426 m ²
TERRENO VEGETALE	1,398 m
SOVRASTRUTTURA STRADALE	
STRATO DI USURA	15,000 m
CASSONETTO	15,000 m

SEZIONE N.: 11
 QT. PROGETTO: 441,700
 DIST.PROG.: 100,000
 DIST.PREC.: 7,828
 DIST.SUCC.: 17,172



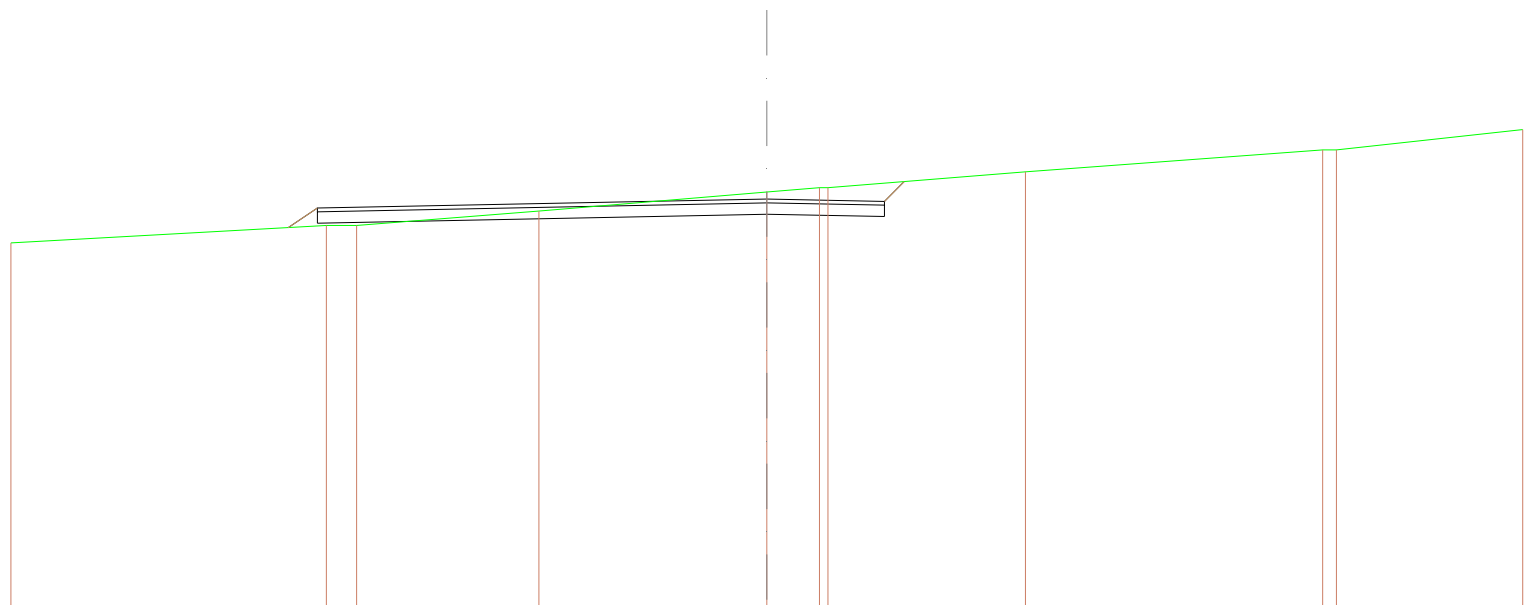
SCALA 1:200

QT.RIF. 430,394

QUOTE TERRENO	440,402			441,000	441,000	441,104		441,510		442,000	442,301		443,000	443,000	443,106
DIST.PARZIALI TERRENO		11,827		0,799	1,828	5,608		7,273		3,146	6,994		2,295		
QUOTE PROGETTO			440,768	441,062	441,462		441,300		441,238	441,638	441,728				
DIST.PARZIALI PROGETTO			1,060		11,888		3,112								
QUOTE FINITO			440,768	441,462		441,700		441,638	441,728						
DIST. PARZIALI FINITO			1,060		11,888		3,112								

SCAVI E BONIFICHE	
STERRO	5,145 m ²
RILEVATI	
RILEVATO	0,319 m ²
TERRENO VEGETALE	1,675 m
SOVRASTRUTTURA STRADALE	
STRATO DI USURA	15,000 m
CASSONETTO	15,000 m

SEZIONE N.: 12
 QT. PROGETTO: 441,700
 DIST.PROG.: 117,172
 DIST.PREC.: 17,172



SCALA 1:200

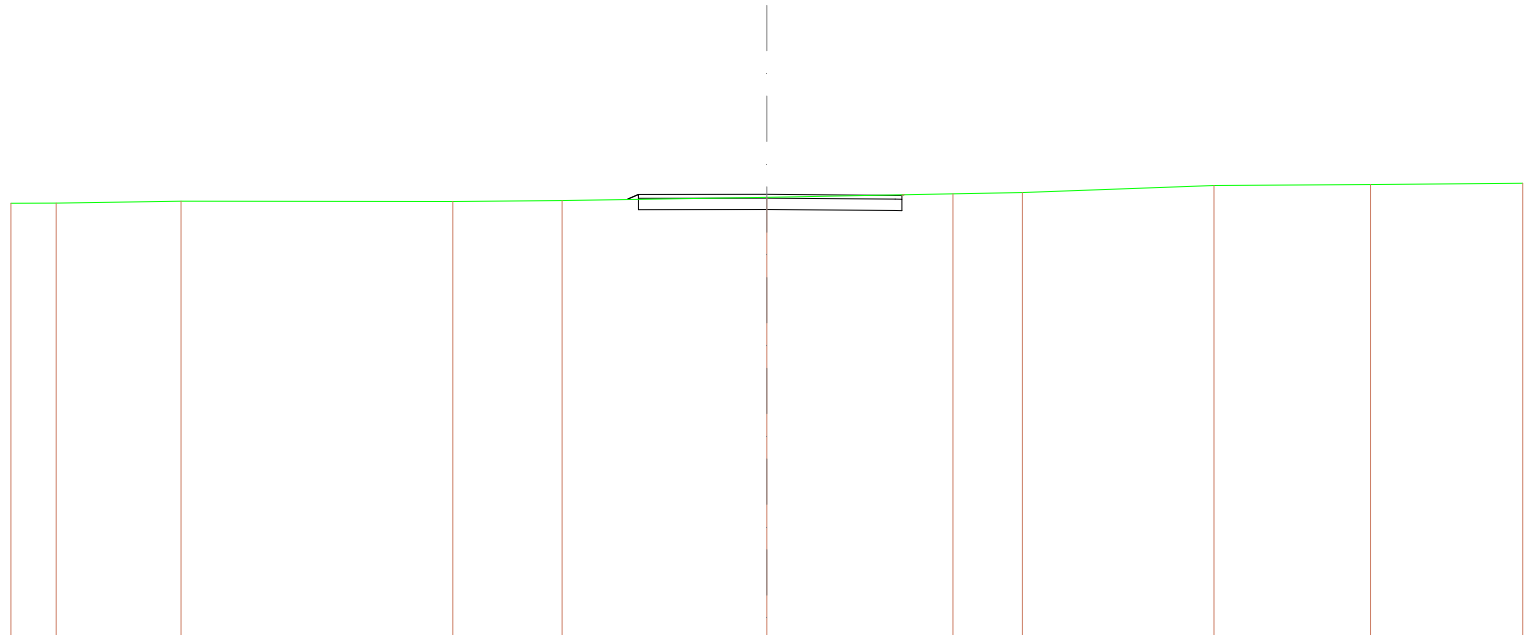
QT.RIF. 430,638

QUOTE TERRENO	440,640	441,000	441,000	441,368	441,687	442,000	442,000	442,419	443,000	443,000	443,637
DIST.PARZIALI TERRENO	8,349	0,361	4,822	6,026	1,384	5,226	7,864	0,986	4,926		
QUOTE PROGETTO		440,944	441,082	441,182	441,300	441,288	441,288	442,182			
DIST.PARZIALI PROGETTO		0,777	11,888	3,112	0,264						
QUOTE FINITO		440,944	441,182	441,700	441,638	442,182					
DIST. PARZIALI FINITO		0,777	11,888	3,112	0,264						

Asse 7

SCAVI E BONIFICHE	
STERRO	0,075 m ²
RILEVATI	
TERRENO VEGETALE	0,066 m
SOVRASTRUTTURA STRADALE	
STRATO DI USURA	0,178 m
CASSONETTO	0,178 m

SEZIONE N.: 1
 QT. PROGETTO: 445,318
 DIST.PROG.: 0,000
 DIST.SUCC.: 1,682



SCALA 1:200


QT.RIF. 433,551

QUOTE TERRENO	445,083	445,098	445,135	445,128	445,106	445,238	445,334	445,387	445,583	445,578	445,612
DIST.PARZIALI TERRENO	1,199	3,303	7,193	2,690	5,415	4,825	1,838	5,071	4,143	4,024	
QUOTE PROGETTO											
DIST.PARZIALI PROGETTO											
QUOTE FINITO											
DIST. PARZIALI FINITO											

445,082
 445,096
 445,238
 445,313

SCAVI E BONIFICHE	
STERRO	0,959 m ²
RILEVATI	
TERRENO VEGETALE	0,176 m
SOVRASTRUTTURA STRADALE	
STRATO DI USURA	2,122 m
CASSONETTO	2,122 m

SEZIONE N.: 2
 QT. PROGETTO: 445,325
 DIST.PROG.: 1,682
 DIST.PREC.: 1,682
 DIST.SUCC.: 9,263



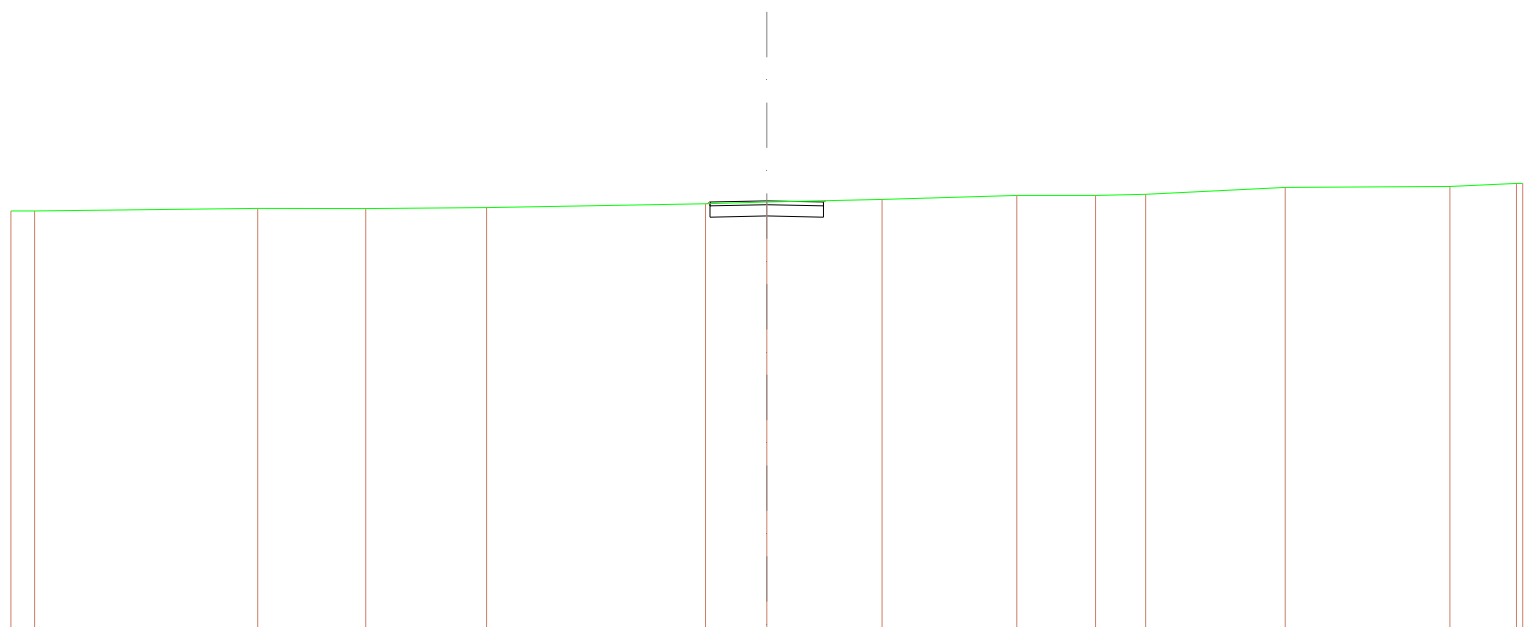
SCALA 1:200

QT.RIF. 433,609

QUOTE TERRENO	445,162	445,165	445,216	445,208	445,283	445,335	445,377	445,448	445,508	445,670	445,728
DIST.PARZIALI TERRENO	1,384	3,481	6,527	4,368	4,283	2,004	4,170	3,410	2,995	7,421	
QUOTE PROGETTO						444,925 444,925 444,924	444,921 444,921 444,920				
DIST.PARZIALI PROGETTO						2,075					
QUOTE FINITO						445,325 445,325 445,324	445,321 445,321 445,320				
DIST. PARZIALI FINITO						2,075					

SCAVI E BONIFICHE	
STERRO	1,152 m ²
RILEVATI	
RILEVATO	0,001 m ²
TERRENO VEGETALE	0,146 m
SOVRASTRUTTURA STRADALE	
STRATO DI USURA	3,000 m
CASSONETTO	3,000 m

SEZIONE N.: 3
 QT. PROGETTO: 445,855
 DIST.PROG.: 10,945
 DIST.PREC.: 9,263
 DIST.SUCC.: 14,055



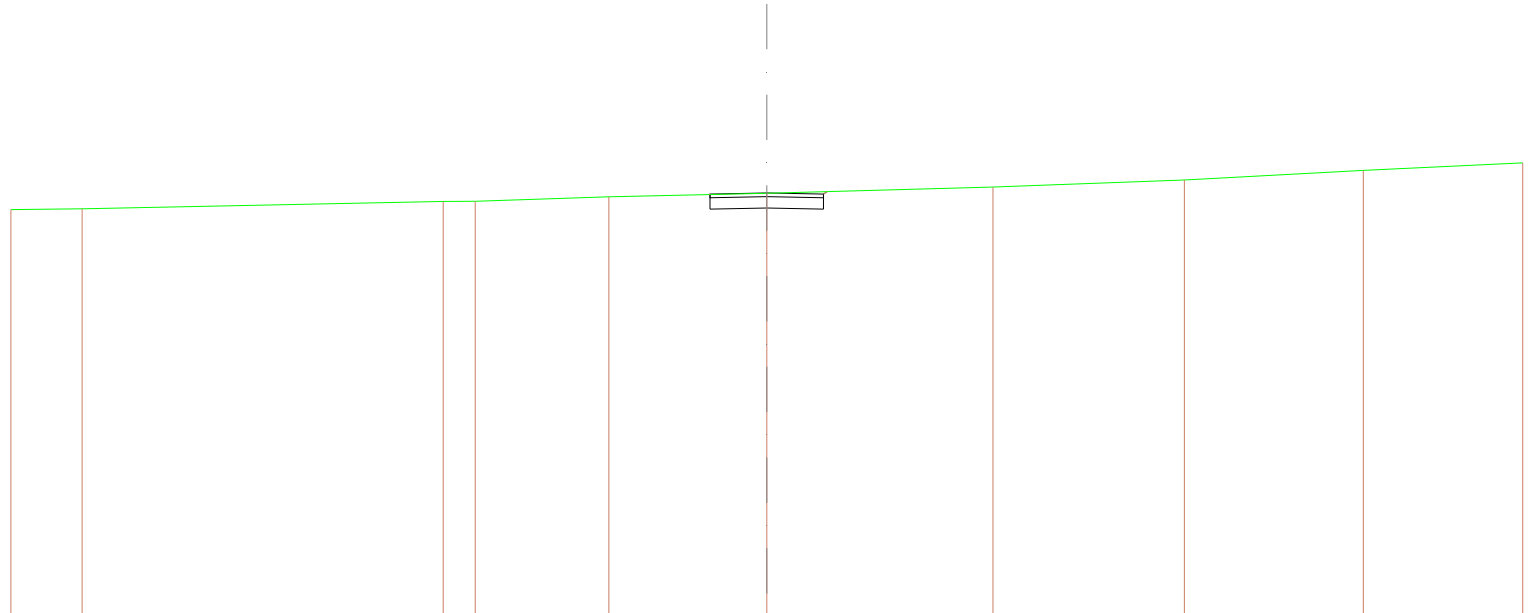
SCALA 1:200

QT.RIF. 434,471

QUOTE TERRENO	445,588 445,590	445,596	445,593	445,577	445,779	445,527	445,594	446,000	446,000	446,028	446,211	446,238	446,318 446,318
DIST.PARZIALI TERRENO	0,028	5,904	2,869	3,195	5,793	1,821	3,050	3,585	2,085	1,328	3,693	4,368	1,782
QUOTE PROGETTO						445,780 445,780 445,725 445,525	445,485	445,525 445,725 445,525 445,581					
DIST.PARZIALI PROGETTO						1,500	1,500						
QUOTE FINITO						445,780 446,525	445,585	445,525 446,581					
DIST. PARZIALI FINITO						1,500	1,500						

SCAVI E BONIFICHE	
STERRO	1,221 m ²
RILEVATI	
RILEVATO	0,000 m ²
TERRENO VEGETALE	0,140 m
SOVRASTRUTTURA STRADALE	
STRATO DI USURA	3,000 m
CASSONETTO	3,000 m

SEZIONE N.: 4
 QT. PROGETTO: 446,659
 DIST.PROG.: 25,000
 DIST.PREC.: 14,055
 DIST.SUCC.: 5,950



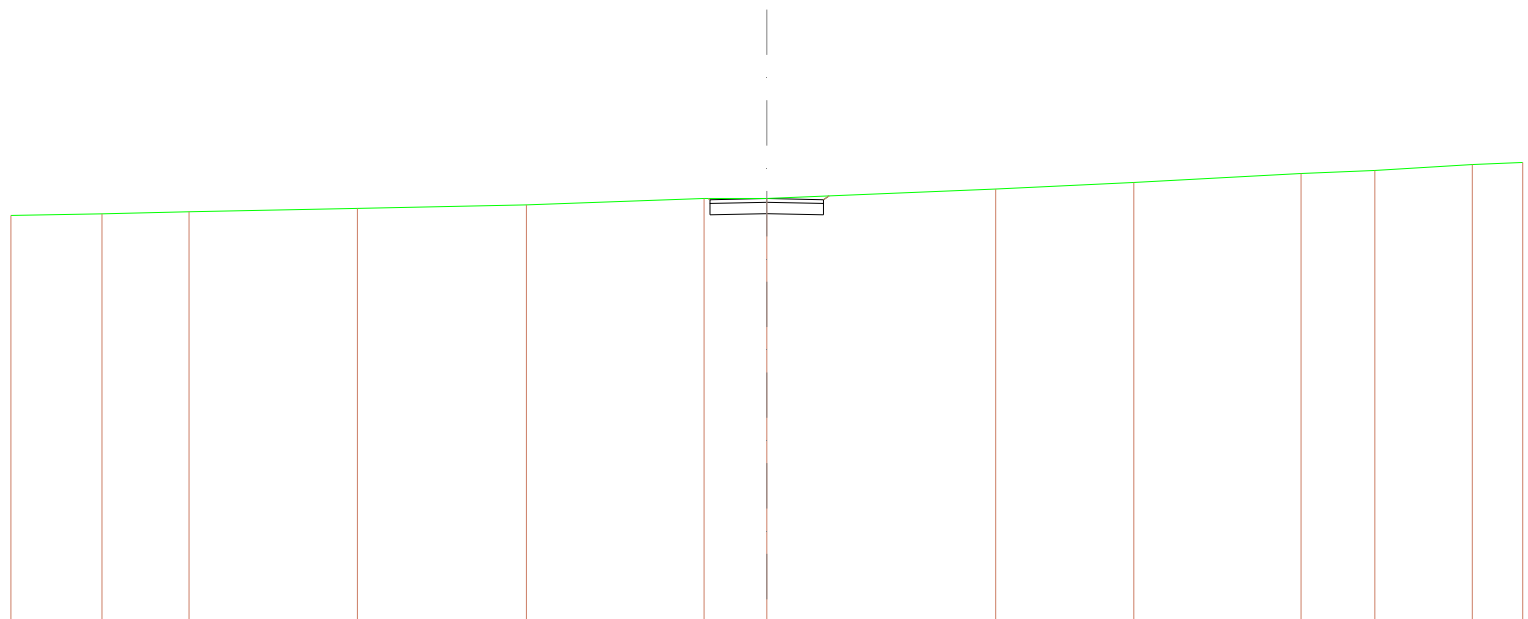
SCALA 1:200

QT.RIF. 435,435

QUOTE TERRENO	446,216	446,239	446,632	446,637	446,654	446,648	446,612	447,000	447,295	447,493
DIST.PARZIALI TERRENO	1,887	9,662	0,046	3,637	4,179	5,995	5,088	4,733	4,216	
QUOTE PROGETTO	<div style="display: flex; justify-content: space-around; align-items: center;"> <div style="text-align: center;"> <small>446,614</small> <small>446,229</small> <small>446,629</small> <small>446,629</small> <small>446,629</small> </div> <div style="text-align: center;"> <small>446,229</small> <small>446,629</small> <small>446,629</small> </div> </div>									
DIST.PARZIALI PROGETTO	<div style="display: flex; justify-content: space-around; align-items: center;"> <div style="text-align: center;">1,500</div> <div style="text-align: center;">1,500</div> </div>									
QUOTE FINITO	<div style="display: flex; justify-content: space-around; align-items: center;"> <div style="text-align: center;"> <small>446,614</small> <small>446,629</small> </div> <div style="text-align: center;"> <small>446,629</small> <small>446,629</small> </div> </div>									
DIST. PARZIALI FINITO	<div style="display: flex; justify-content: space-around; align-items: center;"> <div style="text-align: center;">1,500</div> <div style="text-align: center;">1,500</div> </div>									

SCAVI E BONIFICHE	
STERRO	1,299 m ²
RILEVATI	
TERRENO VEGETALE	0,232 m
SOVRASTRUTTURA STRADALE	
STRATO DI USURA	3,000 m
CASSONETTO	3,000 m

SEZIONE N.: 5
 QT. PROGETTO: 447,000
 DIST.PROG.: 30,950
 DIST.PREC.: 5,950
 DIST.SUCC.: 19,050



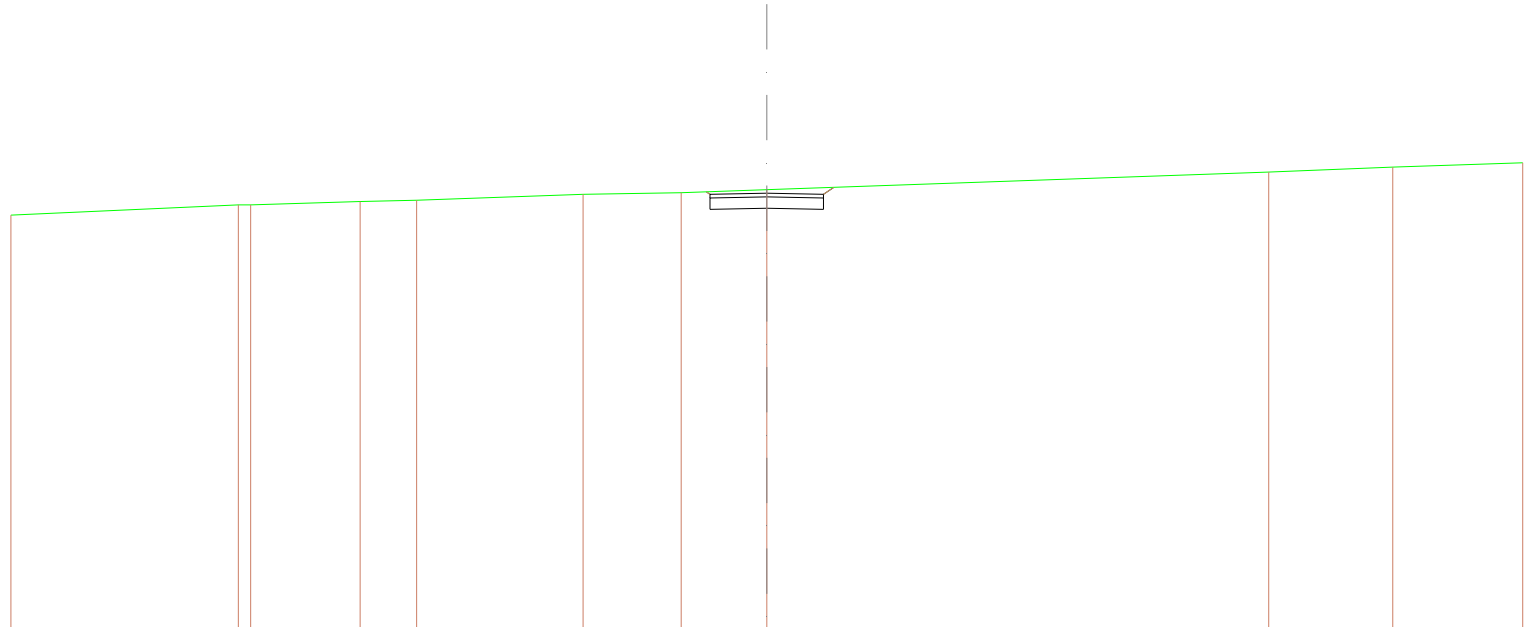
SCALA 1:200

QT.RIF. 435,555

QUOTE TERRENO	446,554	446,598	446,632	446,737	446,834	447,000	447,000	447,233	447,427	447,593	447,742	447,901	447,955
DIST.PARZIALI TERRENO	2,409	2,306	4,455	4,470	4,700	1,980	6,059	3,652	4,425	1,954	2,576	1,334	
QUOTE PROGETTO						447,000	446,570	446,570	446,570	447,000			
DIST.PARZIALI PROGETTO						1,500	1,500						
QUOTE FINITO						447,000	446,570	447,000	446,570	447,000			
DIST. PARZIALI FINITO						1,500	1,500						

SCAVI E BONIFICHE	
STERRO	1,540 m ²
RILEVATI	
TERRENO VEGETALE	0,442 m
SOVRASTRUTTURA STRADALE	
STRATO DI USURA	3,000 m
CASSONETTO	3,000 m

SEZIONE N.: 6
 QT. PROGETTO: 448,312
 DIST.PROG.: 50,000
 DIST.PREC.: 19,050
 DIST.SUCC.: 9,991



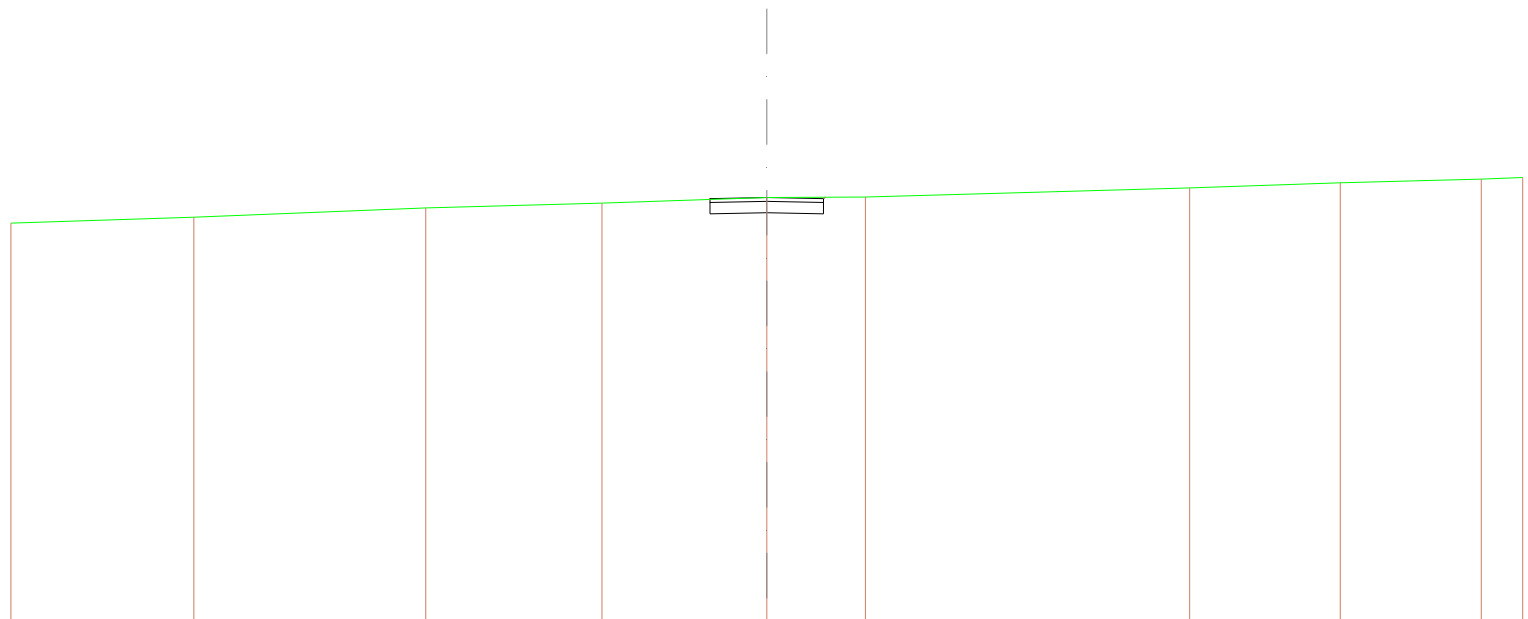
SCALA 1:200

QT.RIF. 436,723

QUOTE TERRENO	447,730	448,000 448,000	448,001	448,125	448,230	448,321	448,402	448,500	448,500	448,116
DIST.PARZIALI TERRENO	6,019	0,327	2,897	1,492	4,404	2,596	2,264	13,288	3,280	3,437
QUOTE PROGETTO										
DIST.PARZIALI PROGETTO						1,500	1,500			
QUOTE FINITO										
DIST. PARZIALI FINITO						1,500	1,500			

SCAVI E BONIFICHE	
STERRO	1,214 m ²
RILEVATI	
RILEVATO	0,000 m ²
TERRENO VEGETALE	0,106 m
SOVRASTRUTTURA STRADALE	
STRATO DI USURA	3,000 m
CASSONETTO	3,000 m

SEZIONE N.: 7
 QT. PROGETTO: 449,000
 DIST.PROG.: 59,991
 DIST.PREC.: 9,991
 DIST.SUCC.: 15,009




SCALA 1:200

QT.RIF. 437,529

QUOTE TERRENO	448,525	448,680	448,728	448,885	448,930	449,013	449,236	449,383	449,489	449,532
DIST.PARZIALI TERRENO	4,842	6,135	4,861	4,382	2,811	8,579	3,983	3,733	1,094	
QUOTE PROGETTO										
DIST.PARZIALI PROGETTO					1,800	1,500				
QUOTE FINITO										
DIST. PARZIALI FINITO					1,800	1,500				

SCAVI E BONIFICHE	
STERRO	1,258 m ²
RILEVATI	
TERRENO VEGETALE	0,148 m
SOVRASTRUTTURA STRADALE	
STRATO DI USURA	3,000 m
CASSONETTO	3,000 m

SEZIONE N.: 8
 QT. PROGETTO: 449,509
 DIST.PROG.: 75,000
 DIST.PREC.: 15,009
 DIST.SUCC.: 6,416




SCALA 1:200

QT.RIF. 437,810

QUOTE TERRENO	448,021	448,228	448,511	448,684	448,705	450,000	450,000
DIST.PARZIALI TERRENO	8,362	11,838	6,563	2,901	7,441	3,108	
QUOTE PROGETTO							
DIST.PARZIALI PROGETTO			1,500	1,500			
QUOTE FINITO							
DIST. PARZIALI FINITO			1,500	1,500			

SCAVI E BONIFICHE	
STERRO	1,246 m ²
RILEVATI	
RILEVATO	0,000 m ²
TERRENO VEGETALE	0,152 m
SOVRASTRUTTURA STRADALE	
STRATO DI USURA	3,000 m
CASSONETTO	3,000 m

SEZIONE N.: 9
 QT. PROGETTO: 449,727
 DIST.PROG.: 81,416
 DIST.PREC.: 6,416
 DIST.SUCC.: 2,977




SCALA 1:200

QT.RIF. 438,214

QUOTE TERRENO	449,228	449,238	449,838	449,727	450,000	450,000
DIST.PARZIALI TERRENO	3,162	10,117	6,732	10,549	9,451	
QUOTE PROGETTO				449,694 449,257 449,697 449,327	449,257 449,697 449,726	
DIST.PARZIALI PROGETTO				1,500	1,500	
QUOTE FINITO				449,694 449,697	449,727 449,697 449,726	
DIST. PARZIALI FINITO				1,500	1,500	

SCAVI E BONIFICHE	
STERRO	1,232 m ²
RILEVATI	
RILEVATO	0,000 m ²
TERRENO VEGETALE	0,152 m
SOVRASTRUTTURA STRADALE	
STRATO DI USURA	3,000 m
CASSONETTO	3,000 m

SEZIONE N.: 10
 QT. PROGETTO: 449,808
 DIST.PROG.: 84,394
 DIST.PREC.: 2,977
 DIST.SUCC.: 1,921




SCALA 1:200

QT.RIF. 438,256

QUOTE TERRENO	448,211	449,818	449,802	450,000	450,000
DIST.PARZIALI TERRENO	8,829	11,171	7,008	12,997	
QUOTE PROGETTO			448,783 448,578 448,778 448,408	448,378 448,678 448,778 448,547	
DIST.PARZIALI PROGETTO			1,500	1,500	
QUOTE FINITO			448,783 448,778	448,508 448,778 448,547	
DIST. PARZIALI FINITO			1,500	1,500	

SCAVI E BONIFICHE	
STERRO	9,444 m ²
RILEVATI	
TERRENO VEGETALE	0,756 m
SOVRASTRUTTURA STRADALE	
STRATO DI USURA	15,000 m
CASSONETTO	15,000 m

SEZIONE N.: 11
 QT. PROGETTO: 449,861
 DIST.PROG.: 86,314
 DIST.PREC.: 1,921
 DIST.SUCC.: 5,084




SCALA 1:200

QT.RIF. 437,896

QUOTE TERRENO	449,300	449,715	449,850	449,857	450,000	450,000
DIST.PARZIALI TERRENO	2,048	5,514	12,438	4,800	15,200	
QUOTE PROGETTO				449,818 449,750 449,850	449,461	449,152 449,452 449,552
DIST.PARZIALI PROGETTO				1,586	13,434	0,811
QUOTE FINITO				449,818 449,850	449,861	449,592 450,000
DIST. PARZIALI FINITO				1,586	13,434	0,811

SCAVI E BONIFICHE	
STERRO	7,854 m ²
RILEVATI	
TERRENO VEGETALE	0,496 m
SOVRASTRUTTURA STRADALE	
STRATO DI USURA	15,000 m
CASSONETTO	15,000 m

SEZIONE N.: 12
 QT. PROGETTO: 450,000
 DIST.PROG.: 91,399
 DIST.PREC.: 5,084
 DIST.SUCC.: 8,601




SCALA 1:200

QT.RIF. 437,966

QUOTE TERRENO	448,482	448,817	448,776	448,000	448,000
DIST.PARZIALI TERRENO	2,435	8,249	9,315	20,000	
QUOTE PROGETTO				448,952 448,959 448,959 448,000	448,331 448,731 450,000
DIST.PARZIALI PROGETTO				1,586	13,434 0,495
QUOTE FINITO				448,952 448,959 448,000	448,731 450,000
DIST. PARZIALI FINITO				1,586	13,434 0,495

SCAVI E BONIFICHE	
STERRO	7,884 m ²
RILEVATI	
TERRENO VEGETALE	0,541 m
SOVRASTRUTTURA STRADALE	
STRATO DI USURA	15,000 m
CASSONETTO	15,000 m

SEZIONE N.: 13
 QT. PROGETTO: 450,000
 DIST.PROG.: 100,000
 DIST.PREC.: 8,601
 DIST.SUCC.: 11,314




SCALA 1:200

QT.RIF. 437,966

QUOTE TERRENO	448,800	449,835	449,882	450,000	450,000	450,000
DIST.PARZIALI TERRENO	1,188	7,012	5,040	6,788	20,000	
QUOTE PROGETTO				450,000	448,568	448,331
DIST.PARZIALI PROGETTO				1,588	13,434	0,493
QUOTE FINITO				450,000	448,568	448,331
DIST. PARZIALI FINITO				1,588	13,434	0,493

SCAVI E BONIFICHE	
STERRO	7,884 m ²
RILEVATI	
TERRENO VEGETALE	0,541 m
SOVRASTRUTTURA STRADALE	
STRATO DI USURA	15,000 m
CASSONETTO	15,000 m

SEZIONE N.: 14
 QT. PROGETTO: 450,000
 DIST.PROG.: 111,314
 DIST.PREC.: 11,314



SCALA 1:200

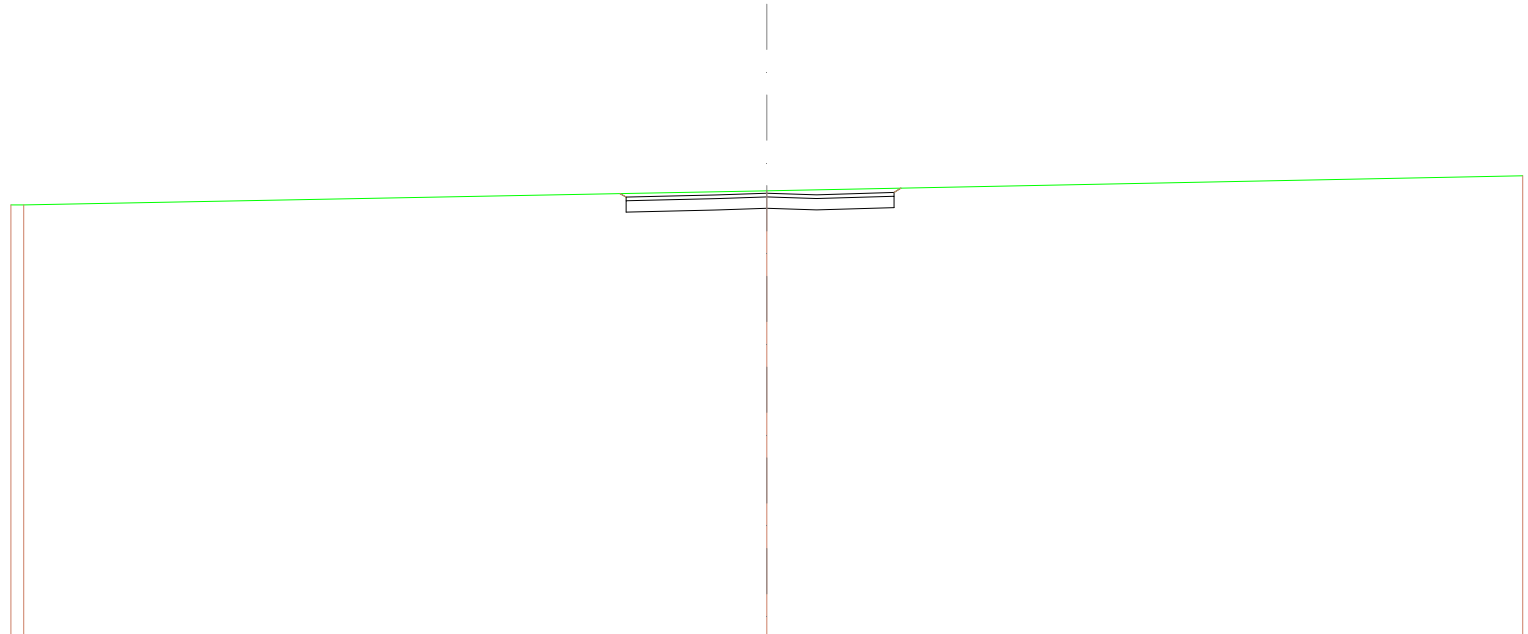
QT.RIF. 437,966

QUOTE TERRENO	448,720	450,000	450,000	450,000
DIST.PARZIALI TERRENO	13,813	6,187	20,000	
QUOTE PROGETTO			450,000 448,966 448,966 450,000	448,331 448,731 450,000
DIST.PARZIALI PROGETTO		1,586	13,434	0,495
QUOTE FINITO			450,000 448,966 450,000	448,731 450,000
DIST. PARZIALI FINITO		1,586	13,434	0,495

Asse 8

SCAVI E BONIFICHE	
STERRO	3,549 m ²
RILEVATI	
TERRENO VEGETALE	0,406 m
SOVRASTRUTTURA STRADALE	
STRATO DI USURA	7,089 m
CASSONETTO	7,089 m

SEZIONE N.: 1
 QT. PROGETTO: 448,309
 DIST.PROG.: 2,480
 DIST.SUCC.: 4,647



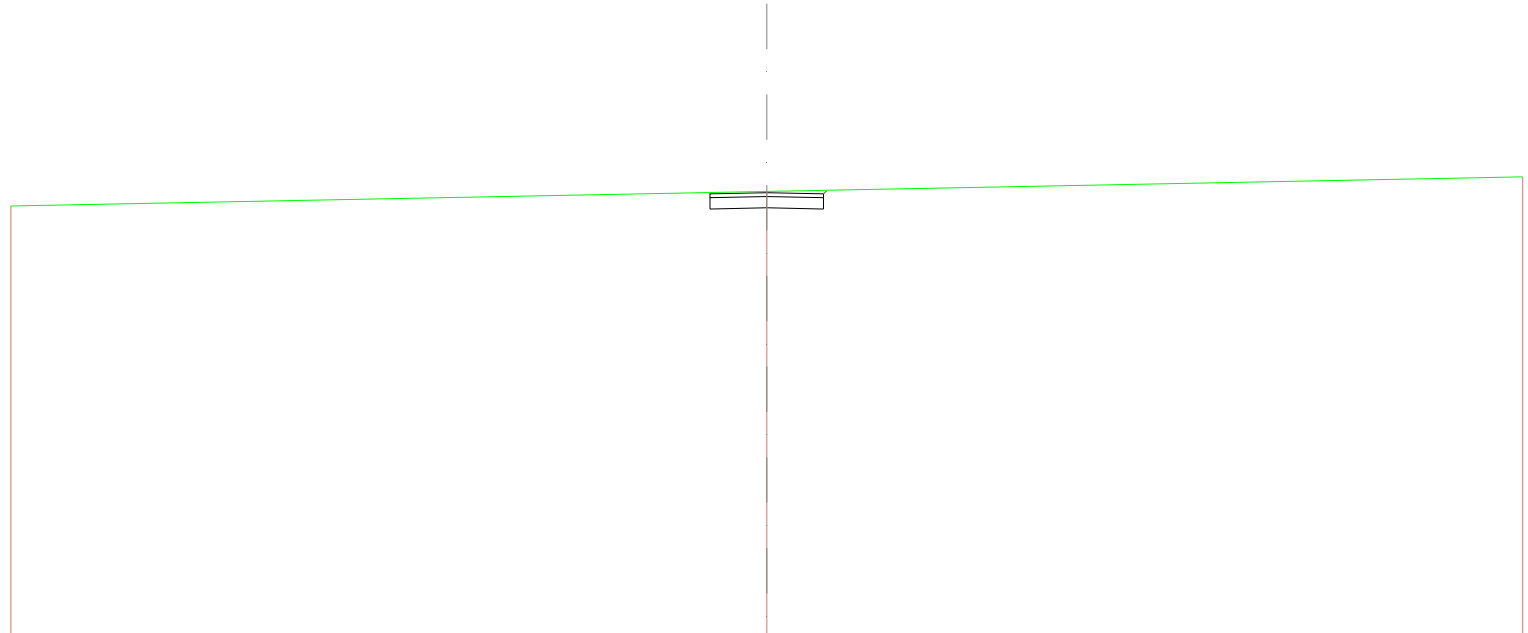
SCALA 1:200

QT.RIF. 436,589

QUOTE TERRENO		448,000 448,000				448,373			448,771	
DIST.PARZIALI TERRENO		0,399		19,981				20,000		
QUOTE PROGETTO						448,299 447,957 448,207		447,952 447,957 447,958	447,909 447,989 447,985	447,927 448,327 448,442
DIST.PARZIALI PROGETTO						2,333	1,242	1,306	2,038	
QUOTE FINITO						448,299 448,207		448,292 448,287	448,309 448,295 448,298	448,327 448,742
DIST. PARZIALI FINITO						2,333	1,242	1,306	2,038	

SCAVI E BONIFICHE	
STERRO	1,346 m ²
RILEVATI	
TERRENO VEGETALE	0,178 m
SOVRASTRUTTURA STRADALE	
STRATO DI USURA	3,000 m
CASSONETTO	3,000 m

SEZIONE N.: 2
 QT. PROGETTO: 448,359
 DIST.PROG.: 7,127
 DIST.PREC.: 4,647
 DIST.SUCC.: 7,647



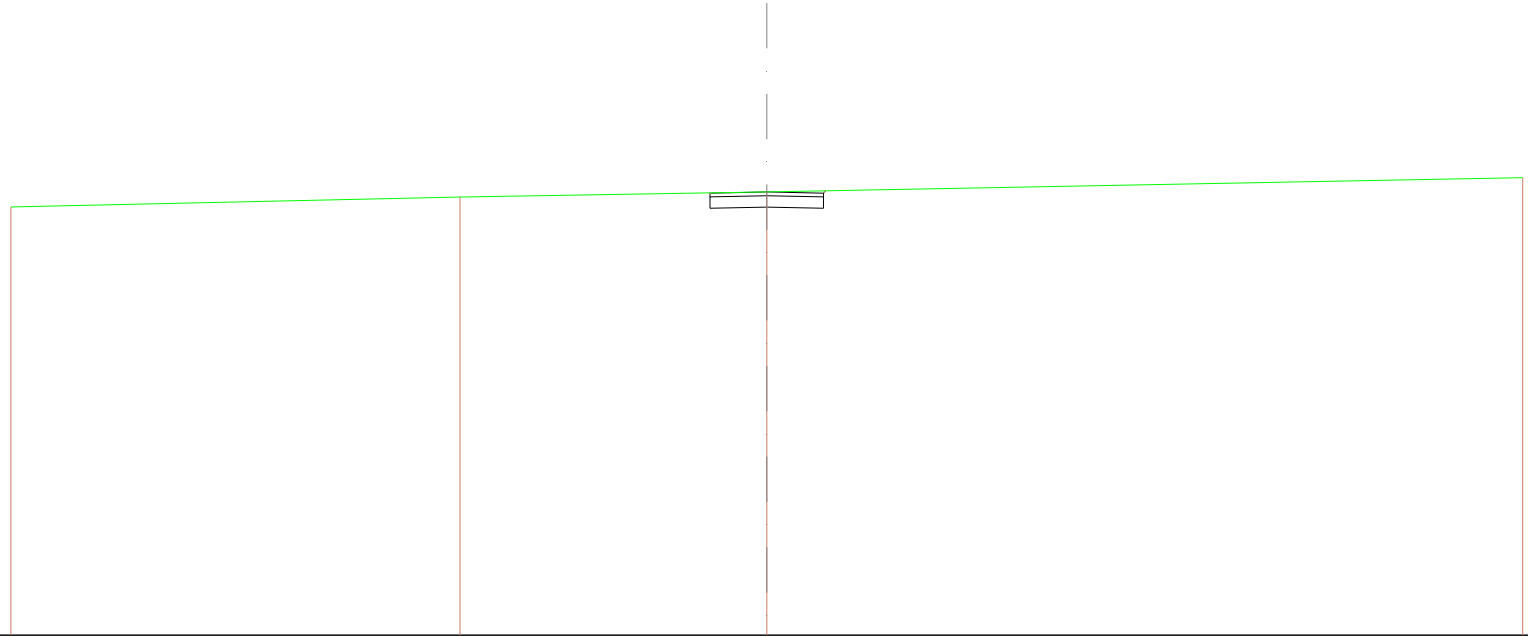
SCALA 1:200

QT.RIF. 436,654

QUOTE TERRENO	448,007	448,361	448,776
DIST.PARZIALI TERRENO	20,000	20,000	
QUOTE PROGETTO		448,362 447,929 448,329	447,989 447,529 448,329 448,422
DIST.PARZIALI PROGETTO		1,600	1,500
QUOTE FINITO		448,362 448,329	448,329 448,422
DIST. PARZIALI FINITO		1,600	1,500

SCAVI E BONIFICHE	
STERRO	1,250 m ²
RILEVATI	
TERRENO VEGETALE	0,092 m
SOVRASTRUTTURA STRADALE	
STRATO DI USURA	3,000 m
CASSONETTO	3,000 m

SEZIONE N.: 3
 QT. PROGETTO: 448,443
 DIST.PROG.: 14,774
 DIST.PREC.: 7,647
 DIST.SUCC.: 10,226



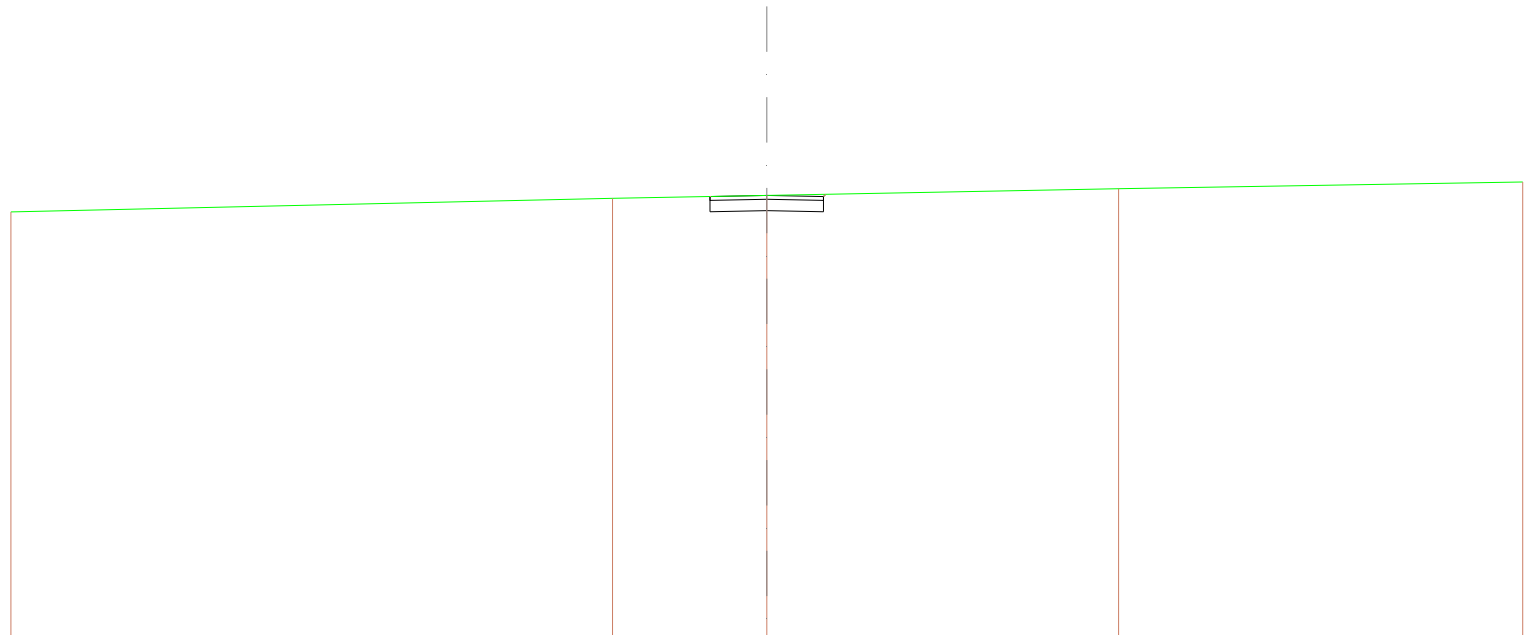
SCALA 1:200

QT.RIF. 436,718

QUOTE TERRENO	448,047	448,200	448,443	448,823
DIST.PARZIALI TERRENO	11,882	8,118	20,000	
QUOTE PROGETTO			448,418 448,013 448,413 448,043	448,013 448,413 448,412
DIST.PARZIALI PROGETTO			1,500	1,500
QUOTE FINITO			448,418 448,413 448,443	448,413 448,412
DIST. PARZIALI FINITO			1,500	1,500

SCAVI E BONIFICHE	
STERRO	1,245 m ²
RILEVATI	
TERRENO VEGETALE	0,087 m
SOVRASTRUTTURA STRADALE	
STRATO DI USURA	3,000 m
CASSONETTO	3,000 m

SEZIONE N.: 4
 QT. PROGETTO: 448,553
 DIST.PROG.: 25,000
 DIST.PREC.: 10,226
 DIST.SUCC.: 25,000




SCALA 1:200

QT.RIF. 436,814

QUOTE TERRENO	448,117	448,178	448,552	448,738	448,911
DIST.PARZIALI TERRENO	15,921	4,079	9,911	10,689	
QUOTE PROGETTO			448,525 448,123 448,523 448,123	448,123 448,523 448,552	
DIST.PARZIALI PROGETTO			1,500	1,500	
QUOTE FINITO			448,525 448,523 448,523	448,523 448,523 448,523	
DIST. PARZIALI FINITO			1,500	1,500	

SCAVI E BONIFICHE	
STERRO	1,213 m ²
RILEVATI	
RILEVATO	0,000 m ²
TERRENO VEGETALE	0,111 m
SOVRASTRUTTURA STRADALE	
STRATO DI USURA	3,000 m
CASSONETTO	3,000 m

SEZIONE N.: 5
 QT. PROGETTO: 448,822
 DIST.PROG.: 50,000
 DIST.PREC.: 25,000
 DIST.SUCC.: 16,508




SCALA 1:200

QT.RIF. 437,306

QUOTE TERRENO	448,278	448,812	449,000	449,000	449,134
DIST.PARZIALI TERRENO	20,000	7,720	5,628	6,843	
QUOTE PROGETTO		448,771 448,302 448,792 448,822	448,792 448,822	448,302 448,692 448,792 448,850	
DIST.PARZIALI PROGETTO		1,500	1,500		
QUOTE FINITO		448,771 448,792	448,822	448,792 448,850	
DIST. PARZIALI FINITO		1,500	1,500		

SCAVI E BONIFICHE	
STERRO	1,215 m ²
RILEVATI	
TERRENO VEGETALE	0,058 m
SOVRASTRUTTURA STRADALE	
STRATO DI USURA	3,000 m
CASSONETTO	3,000 m

SEZIONE N.: 6
 QT. PROGETTO: 449,000
 DIST.PROG.: 66,508
 DIST.PREC.: 16,508
 DIST.SUCC.: 8,492



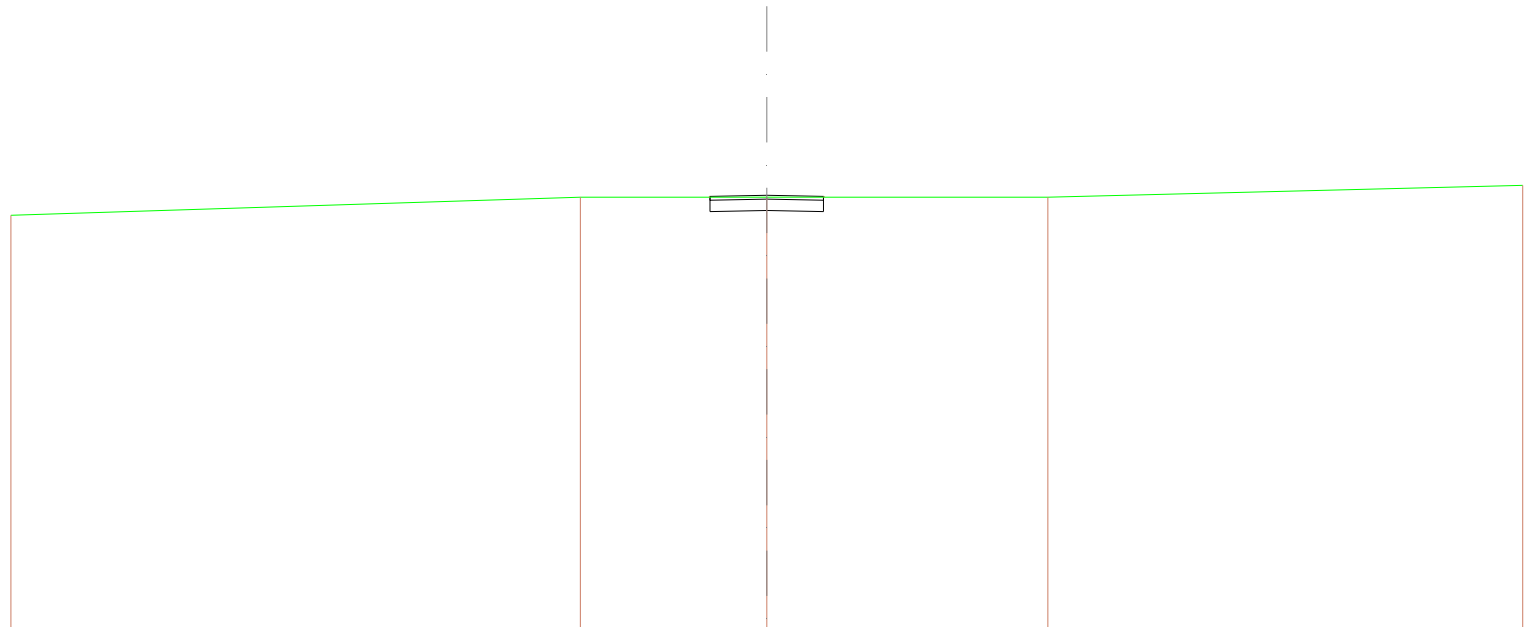
SCALA 1:200

QT.RIF. 437,137

QUOTE TERRENO	448,282	448,698	448,000	448,000	448,282
DIST.PARZIALI TERRENO	8,432	11,588	8,796	11,204	
QUOTE PROGETTO			448,958 448,570 448,970	448,000	448,570 448,970 448,000
DIST.PARZIALI PROGETTO			1,500	1,500	
QUOTE FINITO			448,958 448,570	448,000	448,570 448,000
DIST. PARZIALI FINITO			1,500	1,500	

SCAVI E BONIFICHE	
STERRO	1,090 m ²
RILEVATI	
RILEVATO	0,000 m ²
TERRENO VEGETALE	0,061 m
SOVRASTRUTTURA STRADALE	
STRATO DI USURA	3,000 m
CASSONETTO	3,000 m

SEZIONE N.: 7
 QT. PROGETTO: 449,052
 DIST.PROG.: 75,000
 DIST.PREC.: 8,492
 DIST.SUCC.: 10,004



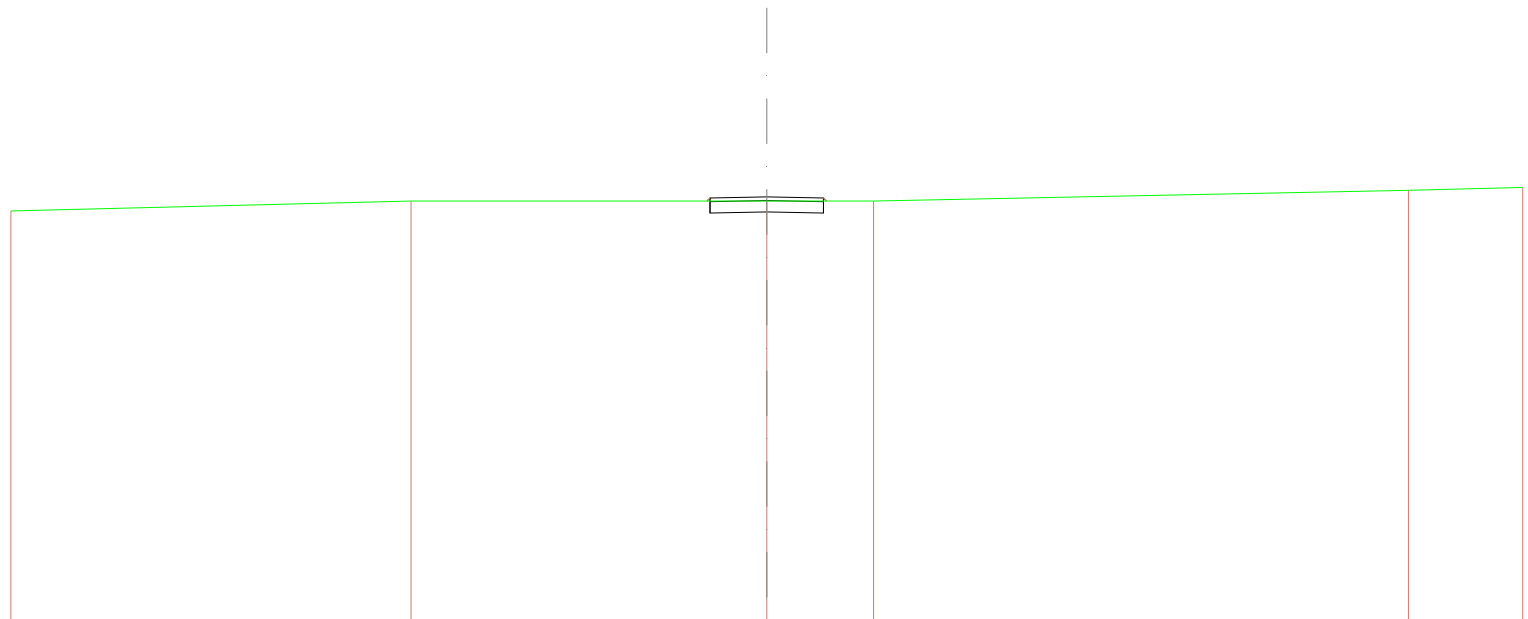
SCALA 1:200

QT.RIF. 437,520

QUOTE TERRENO	448,025	449,000	449,000	449,000	449,000	449,516
DIST.PARZIALI TERRENO		15,068	4,932	7,438	12,582	
QUOTE PROGETTO						
DIST.PARZIALI PROGETTO				1,500	1,500	
QUOTE FINITO						
DIST. PARZIALI FINITO				1,500	1,500	

SCAVI E BONIFICHE	
STERRO	0,907 m ²
RILEVATI	
RILEVATO	0,007 m ²
TERRENO VEGETALE	0,234 m
SOVRASTRUTTURA STRADALE	
STRATO DI USURA	3,000 m
CASSONETTO	3,000 m

SEZIONE N.: 8
 QT. PROGETTO: 449,113
 DIST.PROG.: 85,004
 DIST.PREC.: 10,004
 DIST.SUCC.: 1,721




SCALA 1:200

QT.RIF. 437,622

QUOTE TERRENO	448,738	448,000	448,000	448,000	449,000	448,284	448,361
DIST.PARZIALI TERRENO	10,590	9,410	2,824	14,164	3,022		
QUOTE PROGETTO							
DIST.PARZIALI PROGETTO			1,500	1,500			
QUOTE FINITO							
DIST. PARZIALI FINITO			1,500	1,500			

SCAVI E BONIFICHE	
STERRO	5,742 m ²
RILEVATI	
RILEVATO	0,001 m ²
TERRENO VEGETALE	0,190 m
SOVRASTRUTTURA STRADALE	
STRATO DI USURA	15,000 m
CASSONETTO	15,000 m

SEZIONE N.: 9
 QT. PROGETTO: 449,123
 DIST.PROG.: 86,726
 DIST.PREC.: 1,721
 DIST.SUCC.: 6,637



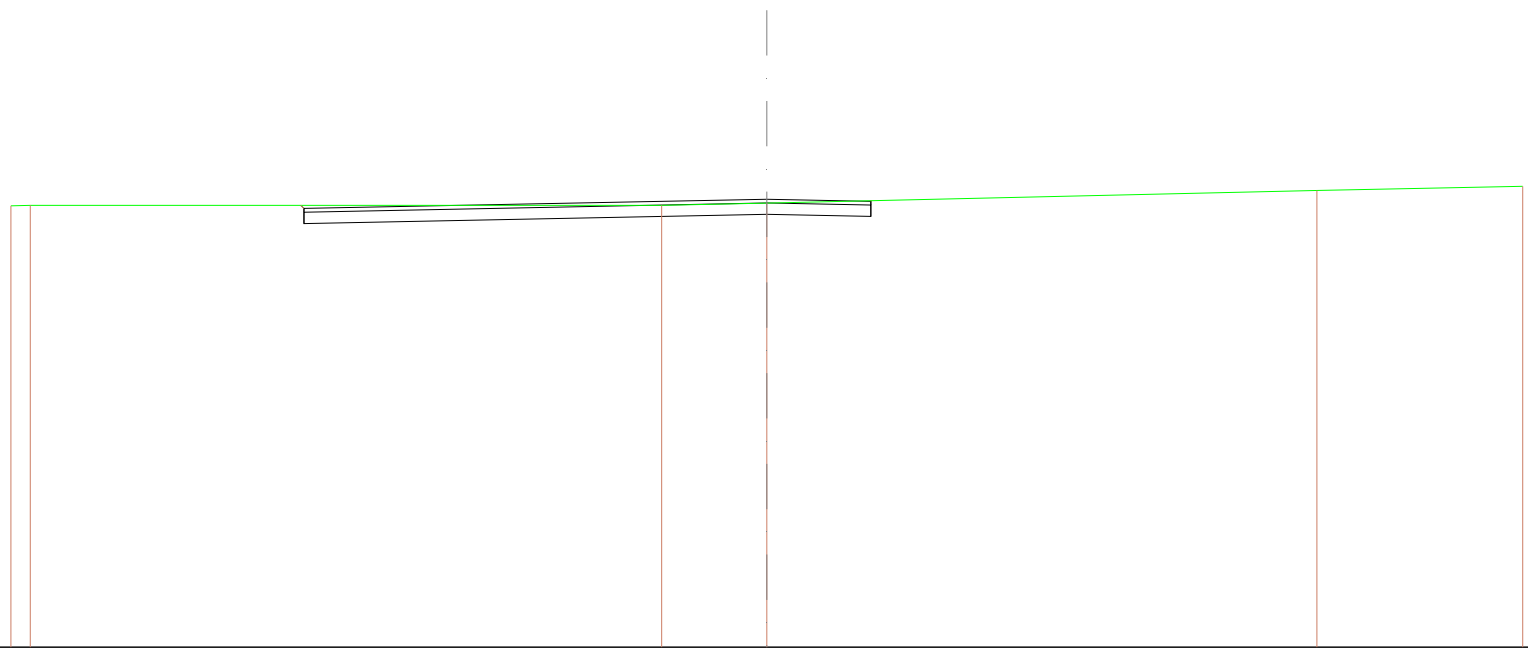
SCALA 1:200

QT.RIF. 437,527

QUOTE TERRENO	446,788	449,000	448,000	449,002	446,576
DIST.PARZIALI TERRENO	8,768	11,232	1,472	18,628	
QUOTE PROGETTO		448,978 448,478 448,578	448,123	448,988 448,588 448,028	
DIST.PARZIALI PROGETTO		12,247	2,753		
QUOTE FINITO		448,978 448,578	448,123	448,088 448,028	
DIST. PARZIALI FINITO		12,247	2,753		

SCAVI E BONIFICHE	
STERRO	5,455 m ²
RILEVATI	
TERRENO VEGETALE	0,135 m
SOVRASTRUTTURA STRADALE	
STRATO DI USURA	15,000 m
CASSONETTO	15,000 m

SEZIONE N.: 10
 QT. PROGETTO: 449,164
 DIST.PROG.: 93,363
 DIST.PREC.: 6,637
 DIST.SUCC.: 6,637




SCALA 1:200

QT.RIF. 437,312

QUOTE TERRENO		448,988 449,000		449,000	449,098		449,395		449,508
DIST.PARZIALI TERRENO		0,016	16,703		2,782		14,565		5,445
QUOTE PROGETTO			448,000 448,519 448,519 448,519		448,704		448,708 448,008 448,108 448,122		
DIST.PARZIALI PROGETTO			12,247		2,753				
QUOTE FINITO			448,000 448,519		448,164		448,108 448,122		
DIST. PARZIALI FINITO			12,247		2,753				

SCAVI E BONIFICHE	
STERRO	6,173 m ²
RILEVATI	
TERRENO VEGETALE	0,286 m
SOVRASTRUTTURA STRADALE	
STRATO DI USURA	15,000 m
CASSONETTO	15,000 m

SEZIONE N.: 11
 QT. PROGETTO: 449,164
 DIST.PROG.: 100,000
 DIST.PREC.: 6,637
 DIST.SUCC.: 11,726




SCALA 1:200

QT.RIF. 437,366

QUOTE TERRENO	448,000	449,000	448,164	448,398	448,614
DIST.PARZIALI TERRENO	13,863	6,147	9,778	10,222	
QUOTE PROGETTO	448,000 448,519 448,918	448,704	448,708 448,108 448,228		
DIST.PARZIALI PROGETTO	12,247	2,753			
QUOTE FINITO	448,000 448,519	448,164	448,108 448,228		
DIST. PARZIALI FINITO	12,247	2,753			

SCAVI E BONIFICHE	
STERRO	8,964 m ²
RILEVATI	
TERRENO VEGETALE	0,723 m
SOVRASTRUTTURA STRADALE	
STRATO DI USURA	15,000 m
CASSONETTO	15,000 m

SEZIONE N.: 12
 QT. PROGETTO: 449,164
 DIST.PROG.: 111,726
 DIST.PREC.: 11,726



SCALA 1:200

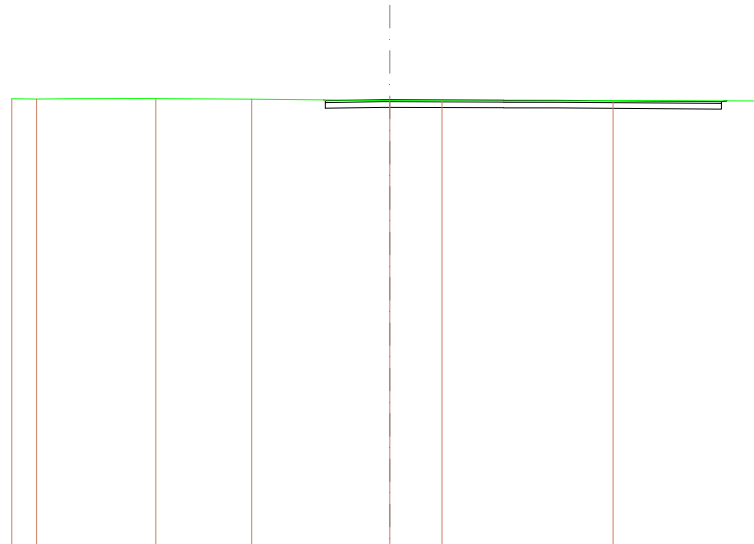
QT.RIF. 437,473

QUOTE TERRENO	448,014	448,208	448,344	448,021	448,027
DIST.PARZIALI TERRENO	13,675	6,325	11,688	8,332	
QUOTE PROGETTO	448,121 448,519 448,919	448,704	448,708 448,108 448,417		
DIST.PARZIALI PROGETTO	12,247	2,753	0,268		
QUOTE FINITO	448,121 448,919	448,104	448,108 448,417		
DIST. PARZIALI FINITO	12,247	2,753	0,268		

Asse 9

SCAVI E BONIFICHE	
STERRO	1,392 m ²
RILEVATI	
TERRENO VEGETALE	0,095 m
SOVRASTRUTTURA STRADALE	
STRATO DI USURA	3,469 m
CASSONETTO	3,469 m

SEZIONE N.: 1
 QT. PROGETTO: 450,499
 DIST.PROG.: 1,533
 DIST.SUCC.: 3,929




SCALA 1:400

QT.RIF. 426,878

QUOTE TERRENO	450,554 450,538	450,551	450,533	450,461	450,430	450,467	450,435
DIST.PARZIALI TERRENO	1,310	6,306	5,077	7,303	2,763	9,066	6,181
QUOTE PROGETTO				450,500 450,486 450,049 450,446	450,057 450,059 450,086		
DIST.PARZIALI PROGETTO				3,030			
QUOTE FINITO				450,500 450,486 450,446	450,467 450,469 450,486		
DIST. PARZIALI FINITO				3,030			

SCAVI E BONIFICHE	
STERRO	1,327 m ²
RILEVATI	
TERRENO VEGETALE	0,014 m
SOVRASTRUTTURA STRADALE	
STRATO DI USURA	3,554 m
CASSONETTO	3,554 m

SEZIONE N.: 2
 QT. PROGETTO: 450,567
 DIST.PROG.: 5,461
 DIST.PREC.: 3,929
 DIST.SUCC.: 2,768



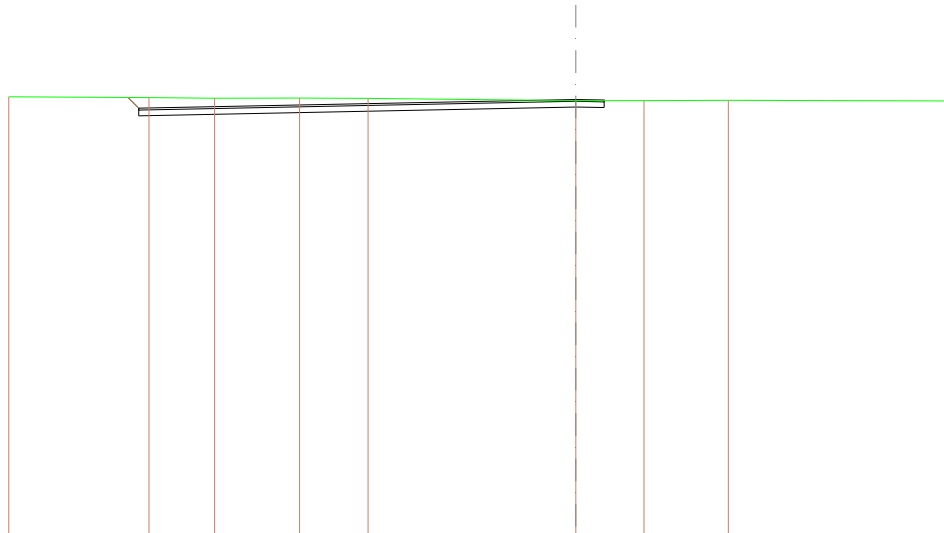
SCALA 1:400

QT.RIF. 427,001

QUOTE TERRENO									
		450,654 450,701	450,620	450,629	450,616	450,616	450,498	450,622	450,488
DIST.PARZIALI TERRENO		3,321	5,204	4,188	9,554	3,074	6,468	13,303	
QUOTE PROGETTO									
						450,631 450,627 450,627 450,627 450,627 450,402 450,502 450,503			
DIST.PARZIALI PROGETTO						1,000	2,054		
QUOTE FINITO						450,631 450,627 450,627	450,602 450,603		
DIST. PARZIALI FINITO						1,000	2,054		

SCAVI E BONIFICHE	
STERRO	16,132 m ²
RILEVATI	
RILEVATO	0,001 m ²
TERRENO VEGETALE	0,847 m
SOVRASTRUTTURA STRADALE	
STRATO DI USURA	24,626 m
CASSONETTO	24,626 m

SEZIONE N.: 3
 QT. PROGETTO: 450,615
 DIST.PROG.: 8,229
 DIST.PREC.: 2,768
 DIST.SUCC.: 4,613



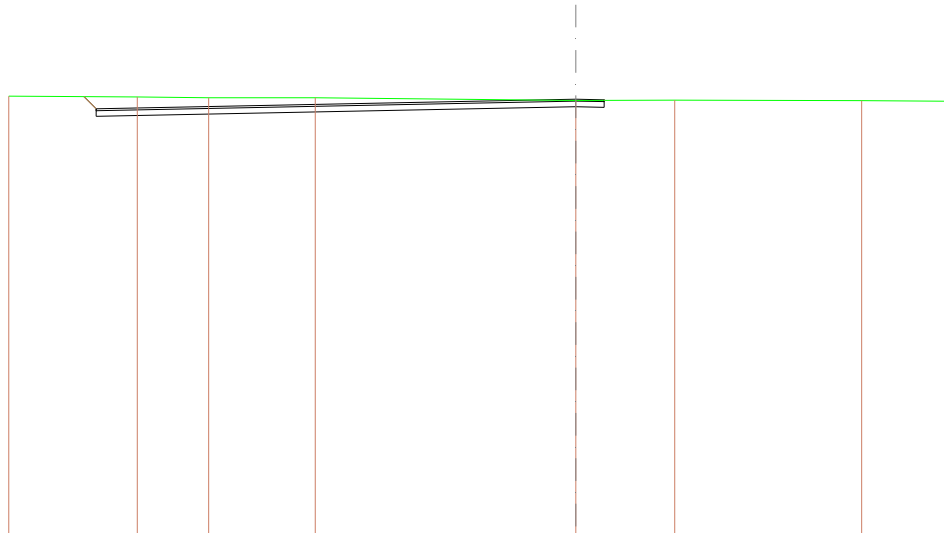
SCALA 1:400

QT.RIF. 427,450

QUOTE TERRENO		450,783	450,708	450,671	450,690	450,667		450,661	450,646	450,693	450,651
DIST.PARZIALI TERRENO		7,416	3,475	4,486	3,620	10,991		3,614	4,489	11,827	
QUOTE PROGETTO			450,715 450,745 450,048					450,210 450,690 450,450 450,646			
DIST.PARZIALI PROGETTO					23,126			1,899			
QUOTE FINITO			450,715 450,146					450,610 450,690 450,646			
DIST. PARZIALI FINITO					23,126			1,899			

SCAVI E BONIFICHE	
STERRO	18,436 m ²
RILEVATI	
RILEVATO	0,001 m ²
TERRENO VEGETALE	0,958 m
SOVRASTRUTTURA STRADALE	
STRATO DI USURA	26,879 m
CASSONETTO	26,879 m

SEZIONE N.: 4
 QT. PROGETTO: 450,694
 DIST.PROG.: 12,842
 DIST.PREC.: 4,613
 DIST.SUCC.: 7,500



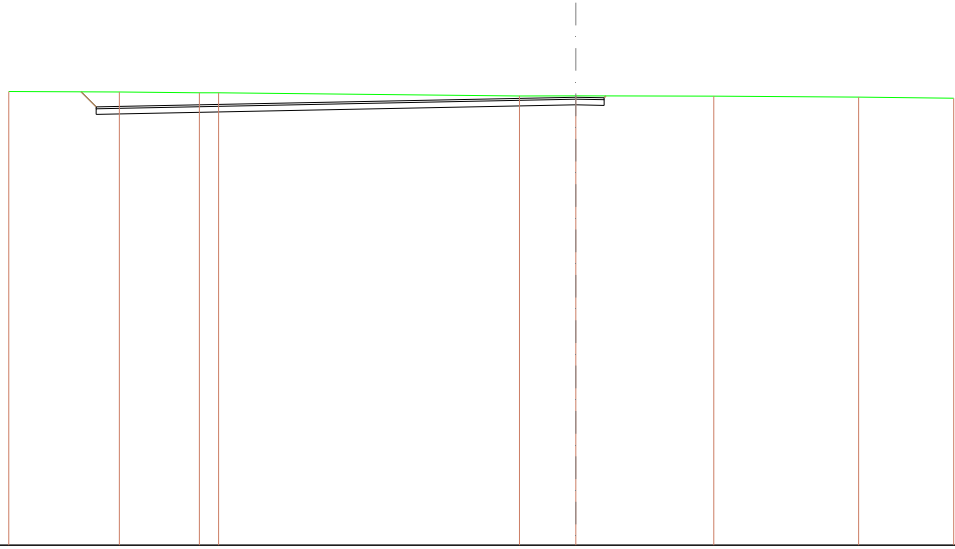
SCALA 1:400

QT.RIF. 427,521

QUOTE TERRENO		450,805	450,814	450,771	450,768	450,828	450,844	450,817	450,884
DIST.PARZIALI TERRENO		6,800	3,774	5,644	13,783	5,237	9,898	4,867	
QUOTE PROGETTO		450,831	450,817	450,807		450,824	450,824	450,884	450,831
DIST.PARZIALI PROGETTO		0,644			25,379	1,000			
QUOTE FINITO		450,831	450,817			450,884	450,884	450,831	
DIST. PARZIALI FINITO		0,644			25,379	1,000			

SCAVI E BONIFICHE	
STERRO	21,872 m ²
RILEVATI	
TERRENO VEGETALE	1,266 m
SOVRASTRUTTURA STRADALE	
STRATO DI USURA	26,880 m
CASSONETTO	26,880 m

SEZIONE N.: 5
 QT. PROGETTO: 450,694
 DIST.PROG.: 20,342
 DIST.PREC.: 7,500



SCALA 1:400

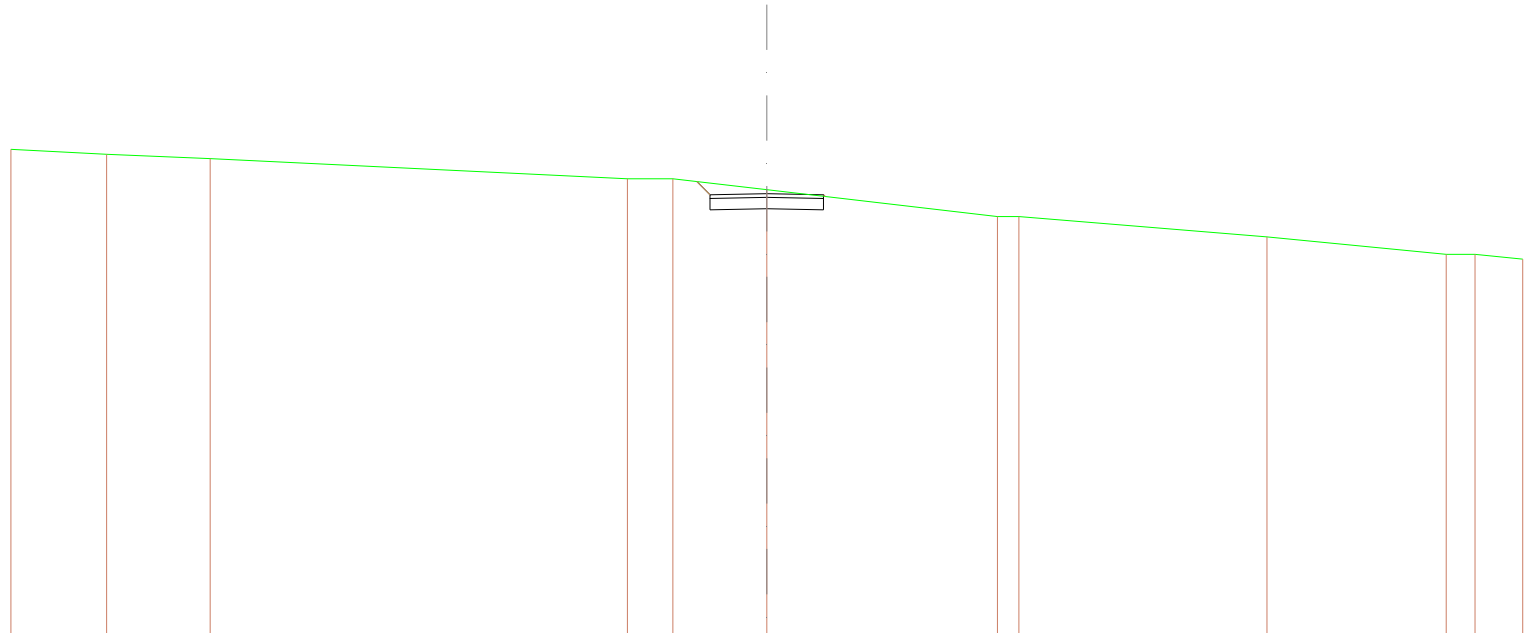
QT.RIF. 426,993

QUOTE TERRENO		451,000		450,575		450,528	450,528		450,757	450,755		450,751		450,698		450,643	
DIST.PARZIALI TERRENO			5,851		4,233		1,017		15,916		2,952		7,306		7,884		5,090
QUOTE PROGETTO			450,694		450,757		450,757		450,294		450,294		450,694		450,694		450,752
DIST.PARZIALI PROGETTO			0,798						25,380		1,000						
QUOTE FINITO			450,694		450,757		450,757		450,294		450,294		450,694		450,694		450,752
DIST. PARZIALI FINITO			0,798						25,380		1,000						

Asse 10

SCAVI E BONIFICHE	
STERRO	1,613 m ²
RILEVATI	
RILEVATO	0,001 m ²
TERRENO VEGETALE	0,558 m
SOVRASTRUTTURA STRADALE	
STRATO DI USURA	3,000 m
CASSONETTO	3,000 m

SEZIONE N.: 2
 QT. PROGETTO: 449,608
 DIST.PROG.: 25,000
 DIST.PREC.: 25,000
 DIST.SUCC.: 12,687



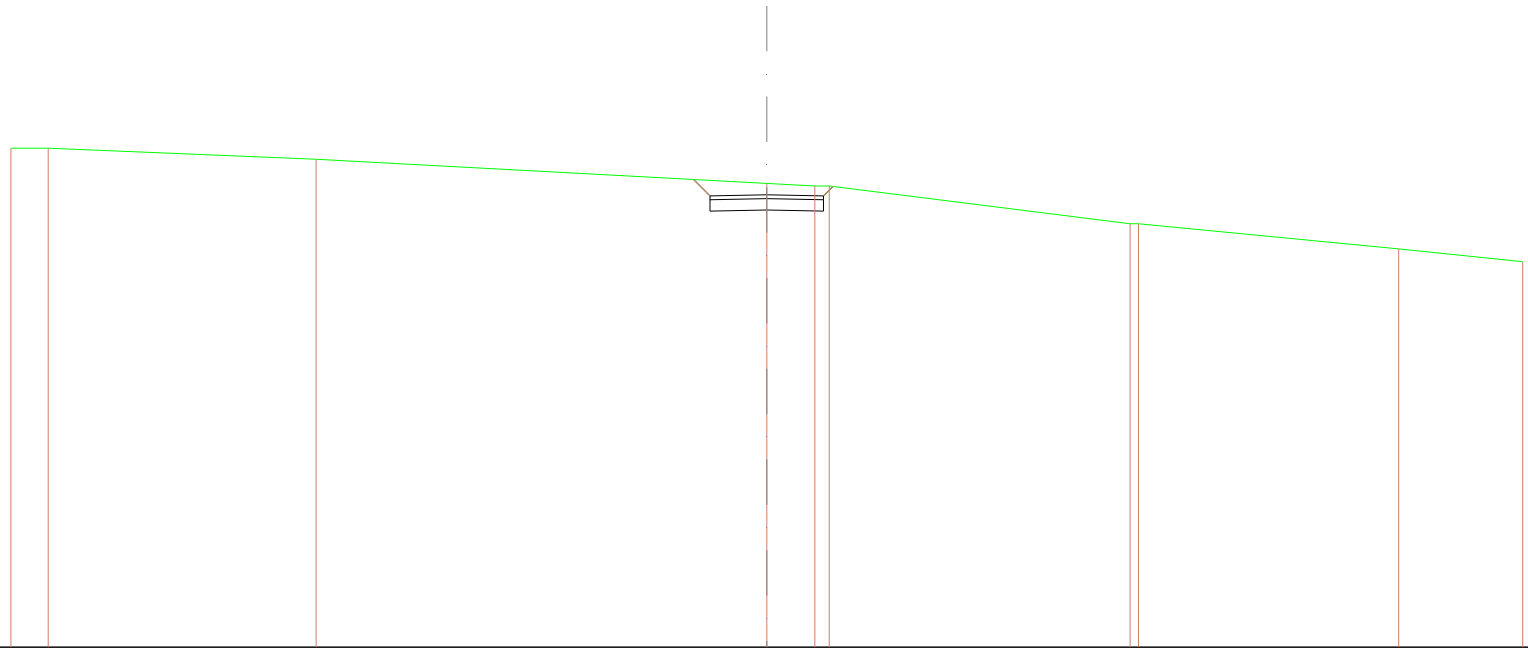
SCALA 1:200

QT.RIF. 437,926

QUOTE TERRENO	460,779	460,646	460,533		460,000	460,000	448,713		449,000	449,000	448,483		448,000	448,000	447,574
DIST.PARZIALI TERRENO	2,535	2,738	11,042		1,201	2,484	6,102		0,771	6,560	4,746		0,789	1,282	
QUOTE PROGETTO															
DIST.PARZIALI PROGETTO						0,348	1,600	1,500							
QUOTE FINITO															
DIST. PARZIALI FINITO						0,348	1,600	1,500							

SCAVI E BONIFICHE	
STERRO	2,276 m ²
RILEVATI	
TERRENO VEGETALE	0,971 m
SOVRASTRUTTURA STRADALE	
STRATO DI USURA	3,000 m
CASSONETTO	3,000 m

SEZIONE N.: 3
 QT. PROGETTO: 449,767
 DIST.PROG.: 37,687
 DIST.PREC.: 12,687
 DIST.SUCC.: 2,641




SCALA 1:200

QT.RIF. 437,800

QUOTE TERRENO	451,000	451,000	450,700	450,000	450,000	449,000	448,000	448,000		
DIST.PARZIALI TERRENO	0,988	7,082	11,921	1,271	0,890	7,985	6,887	3,279		
QUOTE PROGETTO				450,173	449,357	448,757	448,387	448,737	448,357	448,986
DIST.PARZIALI PROGETTO				0,488	1,500	1,500				
QUOTE FINITO				450,173	449,737	448,767	448,737	448,357	448,986	
DIST. PARZIALI FINITO				0,488	1,500	1,500				

SCAVI E BONIFICHE	
STERRO	4,558 m ²
RILEVATI	
RILEVATO	4,610 m ²
TERRENO VEGETALE	3,004 m
SOVRASTRUTTURA STRADALE	
STRATO DI USURA	19,258 m
CASSONETTO	19,258 m

SEZIONE N.: 4
 QT. PROGETTO: 449,800
 DIST.PROG.: 40,328
 DIST.PREC.: 2,641
 DIST.SUCC.: 9,672



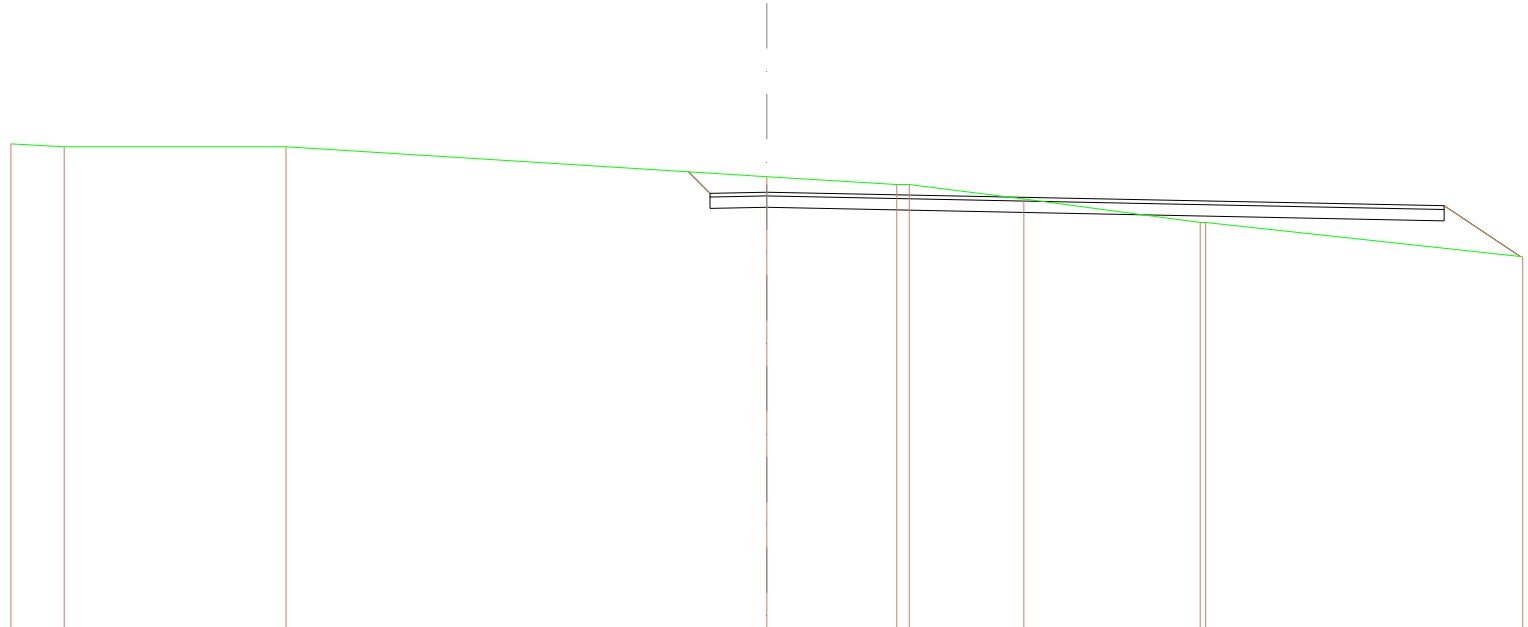
SCALA 1:200

QT.RIF. 438,152

QUOTE TERRENO	451,005	451,000	450,917		450,105	450,000		449,000	449,000	448,997	448,100
DIST.PARZIALI TERRENO		3,147	2,025	14,828		2,082	7,915	1,061	3,778	5,164	
QUOTE PROGETTO											
DIST.PARZIALI PROGETTO						0,442	1,800	17,768		1,979	
QUOTE FINITO											
DIST. PARZIALI FINITO						0,442	1,800	17,768		1,979	

SCAVI E BONIFICHE	
STERRO	6,350 m²
RILEVATI	
RILEVATO	4,098 m²
TERRENO VEGETALE	3,222 m
SOVRASTRUTTURA STRADALE	
STRATO DI USURA	19,424 m
CASSONETTO	19,424 m

SEZIONE N.: 5
QT. PROGETTO: 449,800
DIST.PROG.: 50,000
DIST.PREC.: 9,672
DIST.SUCC.: 15,395




SCALA 1:200

QT.RIF. 438,186

QUOTE TERRENO		451,079	451,000	451,000	450,210	450,000	450,000	448,820	448,000	448,000	448,098
DIST.PARZIALI TERRENO		1,413	5,887	12,720	3,438	0,389	3,032	4,669	8,387		
QUOTE PROGETTO						450,339	448,770	448,770	448,400	448,042	448,100
DIST.PARZIALI PROGETTO						0,098	1,800	17,824	2,012		
QUOTE FINITO						450,339	448,770	448,800	448,442	448,100	
DIST. PARZIALI FINITO						0,098	1,800	17,824	2,012		

SCAVI E BONIFICHE	
STERRO	5,696 m ²
RILEVATI	
RILEVATO	3,488 m ²
TERRENO VEGETALE	3,002 m
SOVRASTRUTTURA STRADALE	
STRATO DI USURA	19,097 m
CASSONETTO	19,097 m

SEZIONE N.: 6
 QT. PROGETTO: 449,800
 DIST.PROG.: 65,395
 DIST.PREC.: 15,395
 DIST.SUCC.: 1,917



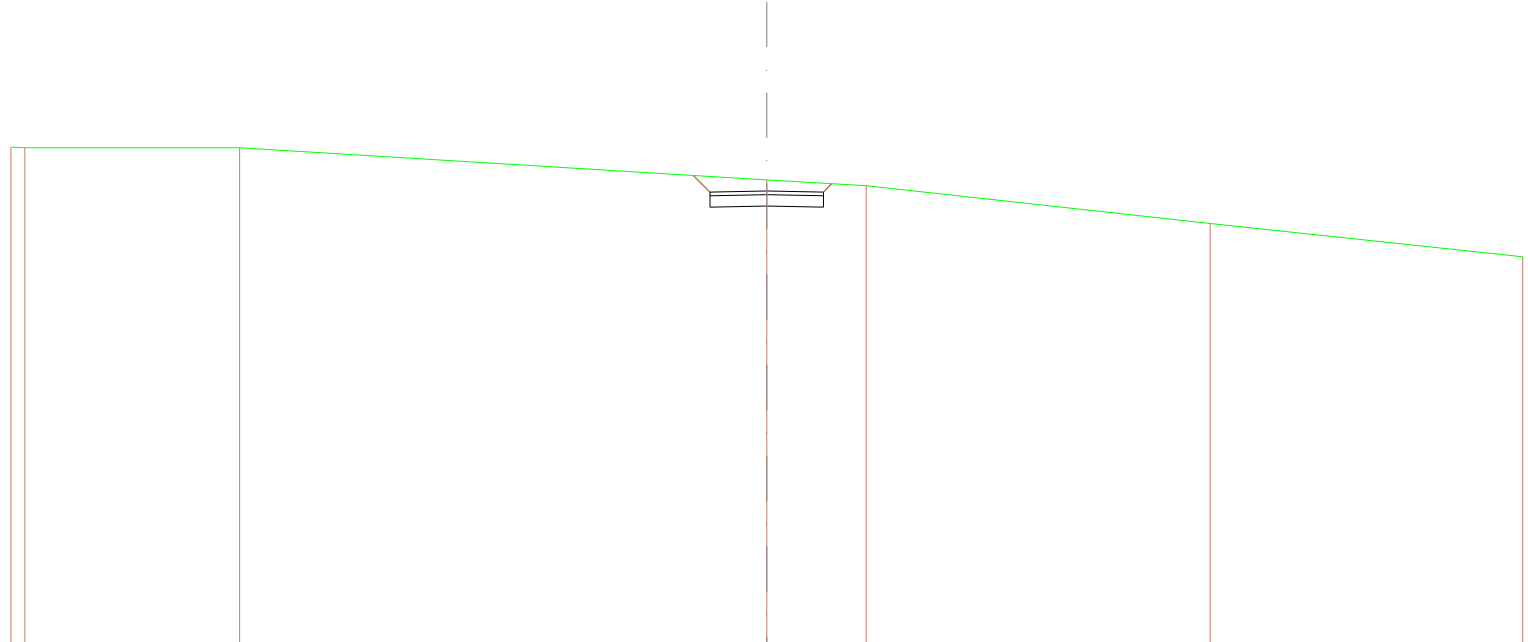
SCALA 1:200

QT.RIF. 438,176

QUOTE TERRENO	451,002 451,006	451,000	450,296	450,160	449,582	449,000 449,000	448,447	448,119	
DIST.PARZIALI TERRENO	0,438	5,360	11,743	2,488	3,131	8,437	0,485	5,041	2,886
QUOTE PROGETTO				450,270 449,770 448,770	448,600		448,048 448,448	448,175	
DIST.PARZIALI PROGETTO				0,260	1,500	17,597	1,908		
QUOTE FINITO				450,270 449,770	448,500		448,448	448,175	
DIST. PARZIALI FINITO				0,260	1,500	17,597	1,908		

SCAVI E BONIFICHE	
STERRO	2,243 m ²
RILEVATI	
TERRENO VEGETALE	0,938 m
SOVRASTRUTTURA STRADALE	
STRATO DI USURA	3,000 m
CASSONETTO	3,000 m

SEZIONE N.: 7
 QT. PROGETTO: 449,860
 DIST.PROG.: 67,312
 DIST.PREC.: 1,917
 DIST.SUCC.: 7,688



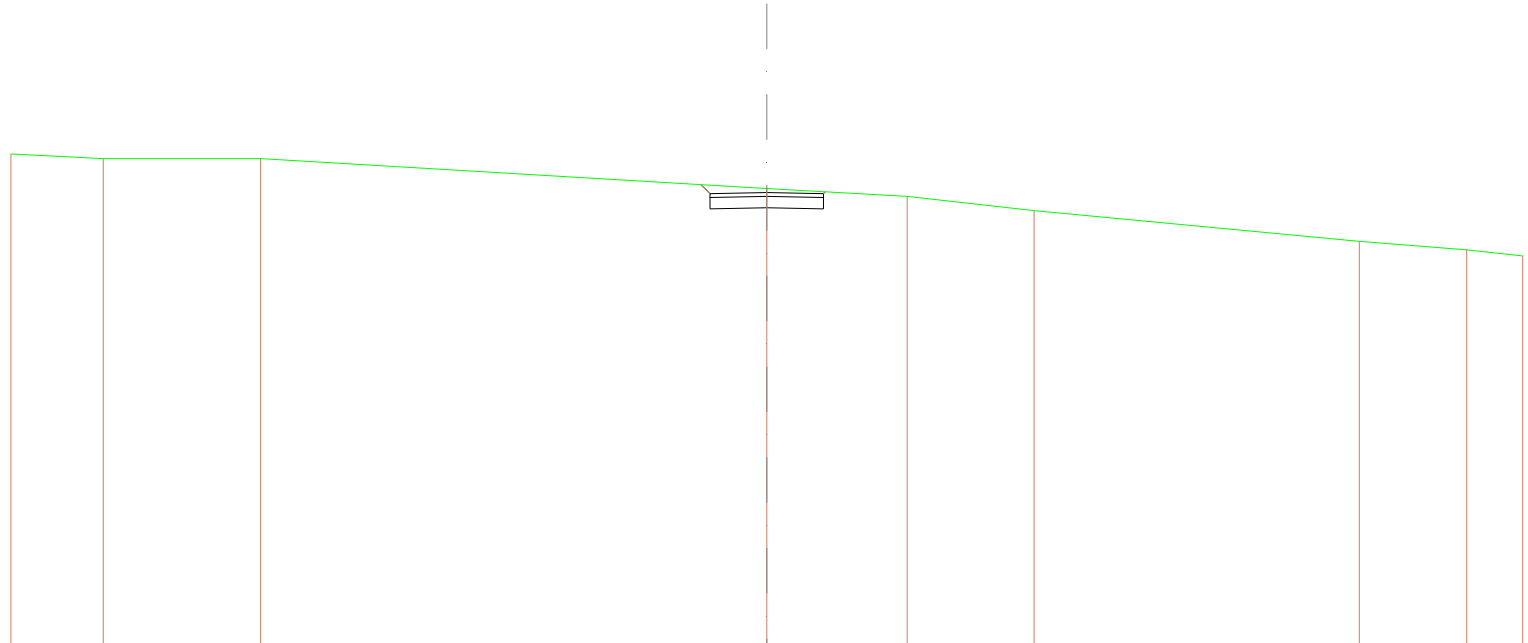
SCALA 1:200

QT.RIF. 437,869

QUOTE TERRENO	451,010 451,000	451,000	450,102	450,000	449,000	448,120
DIST.PARZIALI TERRENO	0,972	5,881	13,948	2,833	9,097	8,270
QUOTE PROGETTO				450,270 449,430 448,950	448,460	448,430 448,950 450,035
DIST.PARZIALI PROGETTO				0,441 1,500	1,500	
QUOTE FINITO				450,270 449,930	448,950	449,930 448,950 450,035
DIST. PARZIALI FINITO				0,441 1,500	1,500	

SCAVI E BONIFICHE	
STERRO	1,606 m ²
RILEVATI	
TERRENO VEGETALE	0,417 m
SOVRASTRUTTURA STRADALE	
STRATO DI USURA	3,000 m
CASSONETTO	3,000 m

SEZIONE N.: 8
 QT. PROGETTO: 450,100
 DIST.PROG.: 75,000
 DIST.PREC.: 7,688
 DIST.SUCC.: 9,613



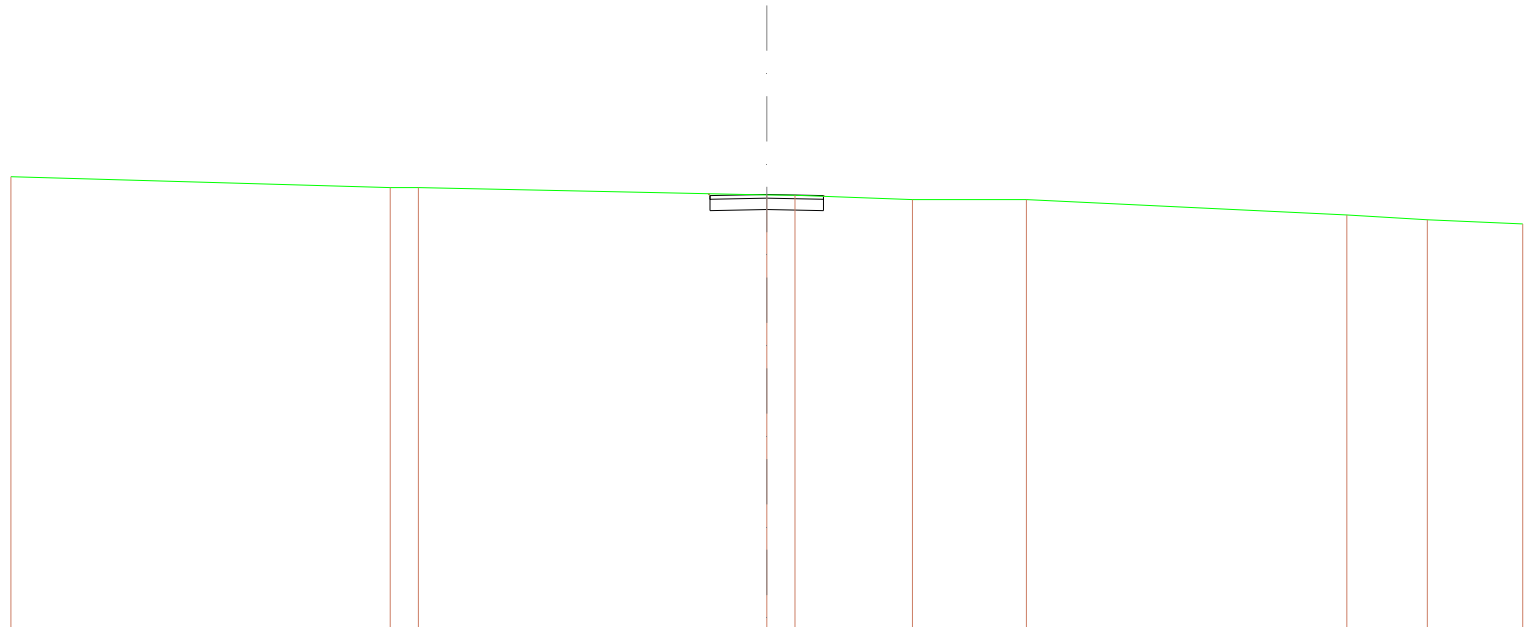
SCALA 1:200

QT.RIF. 438,074

QUOTE TERRENO	451,122	451,000	451,000	450,208	450,000	449,822	448,808	448,587	448,428
DIST.PARZIALI TERRENO	2,447	4,161	13,382	3,717	3,368	8,607	2,839	1,481	
QUOTE PROGETTO				450,210	448,670	448,700	448,670	448,070	448,122
DIST.PARZIALI PROGETTO				1,500	1,500				
QUOTE FINITO				450,210	450,070	450,100	450,070	450,122	
DIST. PARZIALI FINITO				1,500	1,500				

SCAVI E BONIFICHE	
STERRO	1,206 m ²
RILEVATI	
RILEVATO	0,000 m ²
TERRENO VEGETALE	0,101 m
SOVRASTRUTTURA STRADALE	
STRATO DI USURA	3,000 m
CASSONETTO	3,000 m

SEZIONE N.: 10
 QT. PROGETTO: 451,139
 DIST.PROG.: 100,000
 DIST.PREC.: 15,387
 DIST.SUCC.: 17,926




SCALA 1:200

QT.RIF. 439,584

QUOTE TERRENO	451,000	451,218	451,220	451,125	451,118	451,000	451,000	450,994	450,988	450,989
DIST.PARZIALI TERRENO	10,037	0,744	9,219	0,746	3,108	3,016	8,480	2,128	2,623	
QUOTE PROGETTO	<div style="display: flex; justify-content: space-around; align-items: center;"> <div style="text-align: center;"> <p>451,139</p> <p>451,109</p> <p>451,109</p> <p>451,109</p> </div> <div style="text-align: center;"> <p>450,726</p> </div> <div style="text-align: center;"> <p>450,726</p> <p>451,109</p> <p>451,109</p> <p>451,109</p> </div> </div>									
DIST.PARZIALI PROGETTO	<div style="display: flex; justify-content: space-around; align-items: center;"> <div style="text-align: center;">1,500</div> <div style="text-align: center;">1,500</div> </div>									
QUOTE FINITO	<div style="display: flex; justify-content: space-around; align-items: center;"> <div style="text-align: center;"> <p>451,139</p> <p>451,109</p> </div> <div style="text-align: center;"> <p>451,139</p> <p>451,109</p> <p>451,109</p> </div> </div>									
DIST. PARZIALI FINITO	<div style="display: flex; justify-content: space-around; align-items: center;"> <div style="text-align: center;">1,500</div> <div style="text-align: center;">1,500</div> </div>									

SCAVI E BONIFICHE	
STERRO	1,247 m ²
RILEVATI	
TERRENO VEGETALE	0,086 m
SOVRASTRUTTURA STRADALE	
STRATO DI USURA	3,000 m
CASSONETTO	3,000 m

SEZIONE N.: 13
 QT. PROGETTO: 452,000
 DIST.PROG.: 150,000
 DIST.PREC.: 25,000
 DIST.SUCC.: 19,668




SCALA 1:200

QT.RIF. 440,216

QUOTE TERRENO	482,282	482,000	482,000	482,000	482,000
DIST.PARZIALI TERRENO	8,862	11,148	20,000		
QUOTE PROGETTO					
DIST.PARZIALI PROGETTO			1,500	1,500	
QUOTE FINITO					
DIST. PARZIALI FINITO			1,500	1,500	

SCAVI E BONIFICHE	
STERRO	1,248 m ²
RILEVATI	
TERRENO VEGETALE	0,087 m
SOVRASTRUTTURA STRADALE	
STRATO DI USURA	3,000 m
CASSONETTO	3,000 m

SEZIONE N.: 14
 QT. PROGETTO: 451,999
 DIST.PROG.: 169,668
 DIST.PREC.: 19,668
 DIST.SUCC.: 2,370




SCALA 1:200

QT.RIF. 440,159

QUOTE TERRENO	482,148	482,000	482,000	482,000	482,000
DIST.PARZIALI TERRENO	5,019	14,981	20,000		
QUOTE PROGETTO					
DIST.PARZIALI PROGETTO			1,500	1,500	
QUOTE FINITO					
DIST. PARZIALI FINITO			1,500	1,500	

SCAVI E BONIFICHE	
STERRO	1,249 m ²
RILEVATI	
TERRENO VEGETALE	0,087 m
SOVRASTRUTTURA STRADALE	
STRATO DI USURA	3,000 m
CASSONETTO	3,000 m

SEZIONE N.: 15
 QT. PROGETTO: 451,999
 DIST.PROG.: 172,039
 DIST.PREC.: 2,370
 DIST.SUCC.: 2,370




SCALA 1:200

QT.RIF. 440,085

QUOTE TERRENO	482,001	482,000	482,000
DIST.PARZIALI TERRENO	20,000	20,000	
QUOTE PROGETTO		482,000 451,999 451,999	451,999 451,999 482,000
DIST.PARZIALI PROGETTO		1,500	1,500
QUOTE FINITO		482,000 451,999 451,999	451,999 451,999 482,000
DIST. PARZIALI FINITO		1,500	1,500

SCAVI E BONIFICHE	
STERRO	1,249 m ²
RILEVATI	
TERRENO VEGETALE	0,087 m
SOVRASTRUTTURA STRADALE	
STRATO DI USURA	3,000 m
CASSONETTO	3,000 m

SEZIONE N.: 16
 QT. PROGETTO: 451,999
 DIST.PROG.: 174,409
 DIST.PREC.: 2,370
 DIST.SUCC.: 25,591




SCALA 1:200

QT.RIF. 440,085

QUOTE TERRENO	452,000	452,000	452,000
DIST.PARZIALI TERRENO	20,000		20,000
QUOTE PROGETTO			
DIST.PARZIALI PROGETTO		1,500	1,500
QUOTE FINITO			
DIST. PARZIALI FINITO		1,500	1,500

SCAVI E BONIFICHE	
STERRO	1,250 m ²
RILEVATI	
TERRENO VEGETALE	0,088 m
SOVRASTRUTTURA STRADALE	
STRATO DI USURA	3,000 m
CASSONETTO	3,000 m

SEZIONE N.: 17
 QT. PROGETTO: 451,999
 DIST.PROG.: 200,000
 DIST.PREC.: 25,591
 DIST.SUCC.: 6,958



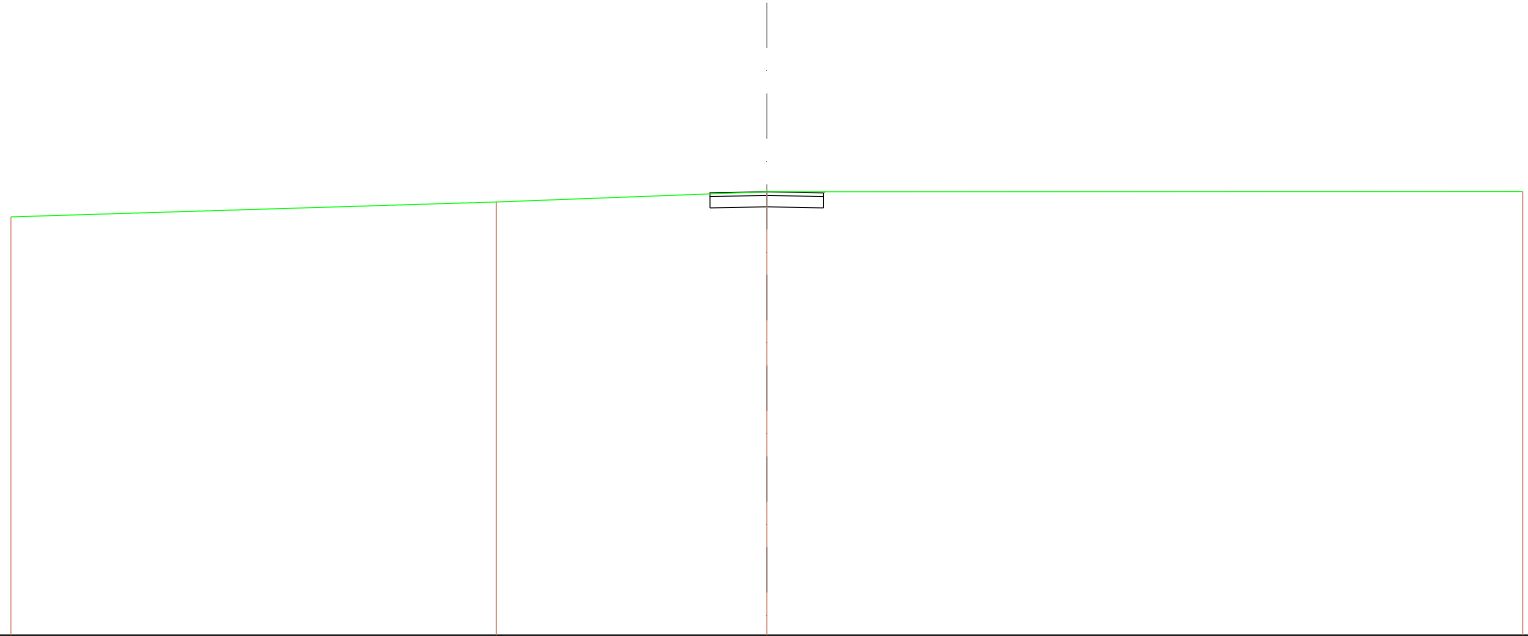
SCALA 1:200

QT.RIF. 440,031

QUOTE TERRENO	451,462	451,678	452,000	452,000	452,000
DIST.PARZIALI TERRENO	3,325	10,744	5,991	20,000	
QUOTE PROGETTO				452,000 451,999 451,999	451,999 451,999 452,000
DIST.PARZIALI PROGETTO				1,500	1,500
QUOTE FINITO				452,000 451,999	451,999 451,999 452,000
DIST. PARZIALI FINITO				1,500	1,500

SCAVI E BONIFICHE	
STERRO	1,203 m ²
RILEVATI	
RILEVATO	0,000 m ²
TERRENO VEGETALE	0,082 m
SOVRASTRUTTURA STRADALE	
STRATO DI USURA	3,000 m
CASSONETTO	3,000 m

SEZIONE N.: 18
 QT. PROGETTO: 451,999
 DIST.PROG.: 206,958
 DIST.PREC.: 6,958
 DIST.SUCC.: 18,042



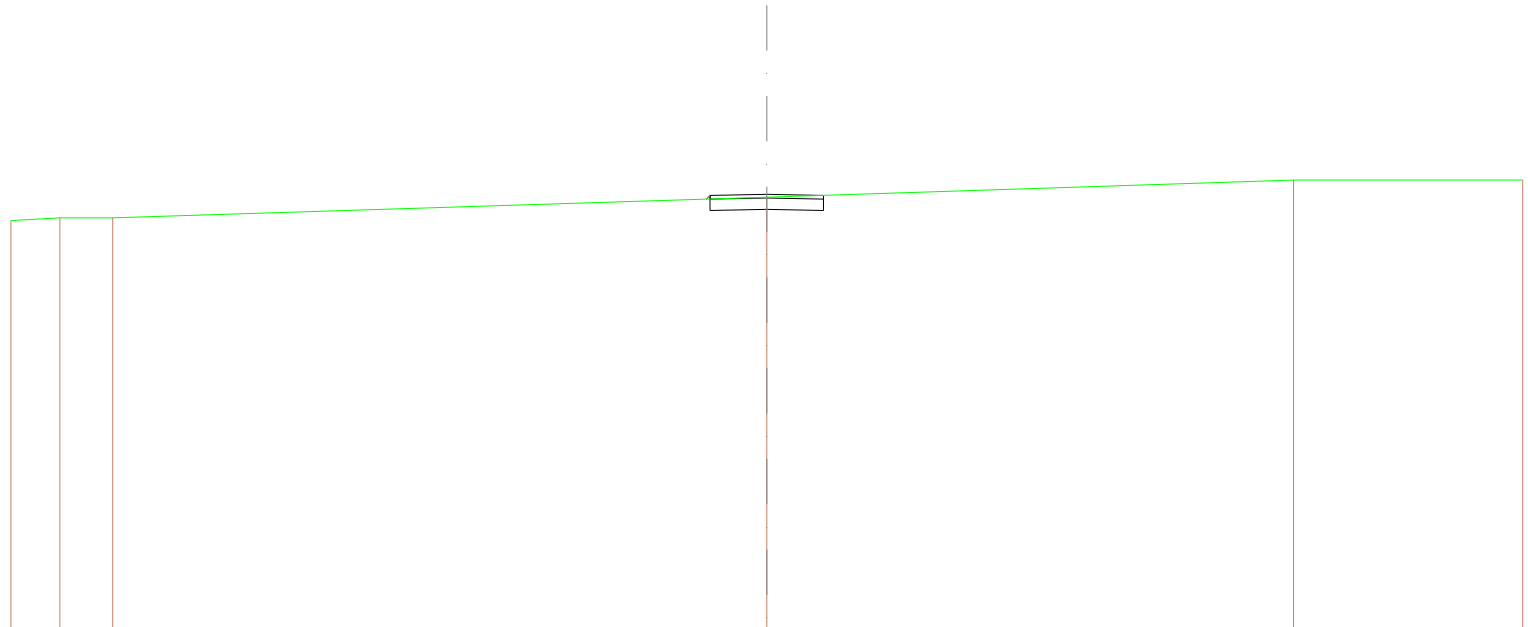
SCALA 1:200

QT.RIF. 440,267

QUOTE TERRENO	451,283	451,728	451,998	462,000
DIST.PARZIALI TERRENO	12,845	7,165	20,000	
QUOTE PROGETTO			451,941 451,999 451,999 451,999	451,999 451,999 451,999
DIST.PARZIALI PROGETTO			1,500	1,500
QUOTE FINITO			451,941 451,999	451,999 451,999
DIST. PARZIALI FINITO			1,500	1,500

SCAVI E BONIFICHE	
STERRO	1,015 m ²
RILEVATI	
RILEVATO	0,005 m ²
TERRENO VEGETALE	0,140 m
SOVRASTRUTTURA STRADALE	
STRATO DI USURA	3,000 m
CASSONETTO	3,000 m

SEZIONE N.: 19
 QT. PROGETTO: 451,622
 DIST.PROG.: 225,000
 DIST.PREC.: 18,042
 DIST.SUCC.: 25,000



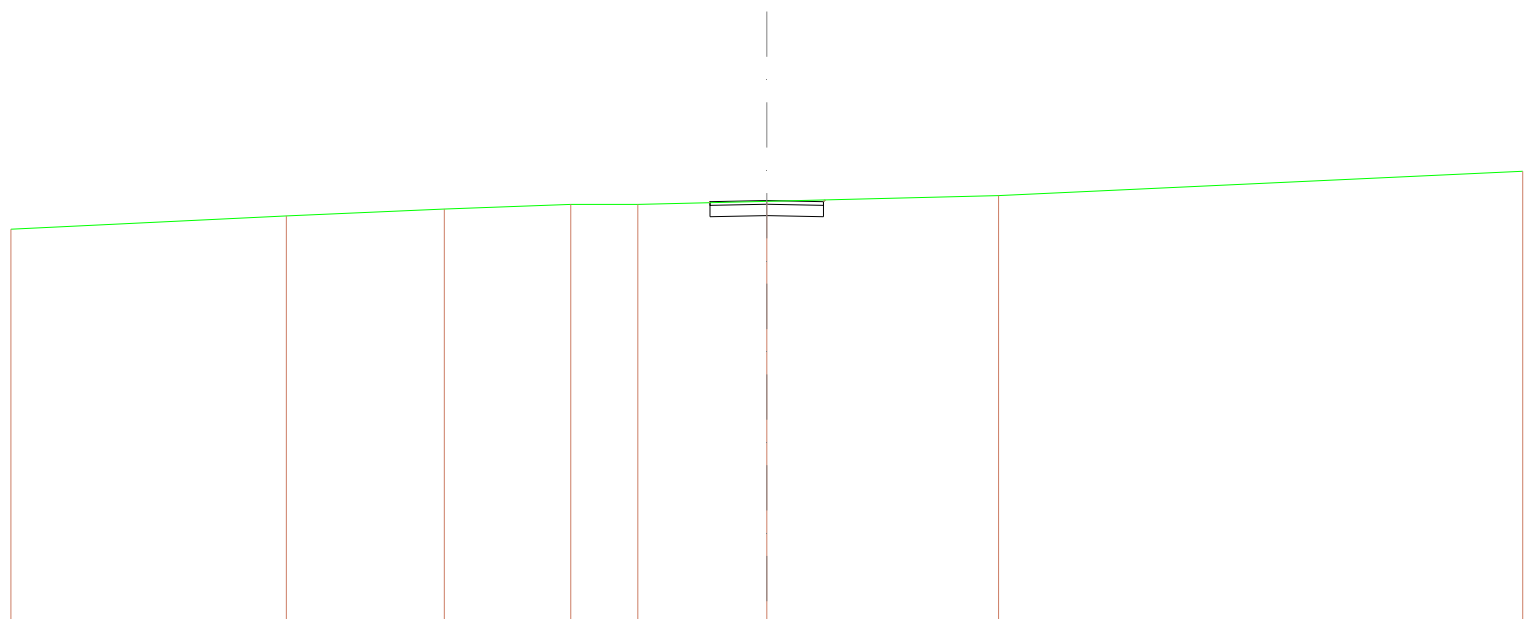
SCALA 1:200

QT.RIF. 440,064

QUOTE TERRENO	480,027	481,000	481,000	481,045	482,000	482,000
DIST.PARZIALI TERRENO	1,298	1,387	17,305	13,898	6,084	
QUOTE PROGETTO				451,185 451,182 451,182 451,182 451,222	451,182 451,182 451,182 451,184	
DIST.PARZIALI PROGETTO				1,500	1,500	
QUOTE FINITO				451,185 451,182	451,182	451,182 451,184
DIST. PARZIALI FINITO				1,500	1,500	

SCAVI E BONIFICHE	
STERRO	1,183 m ²
RILEVATI	
RILEVATO	0,000 m ²
TERRENO VEGETALE	0,105 m
SOVRASTRUTTURA STRADALE	
STRATO DI USURA	3,000 m
CASSONETTO	3,000 m

SEZIONE N.: 20
 QT. PROGETTO: 451,101
 DIST.PROG.: 250,000
 DIST.PREC.: 25,000
 DIST.SUCC.: 4,837



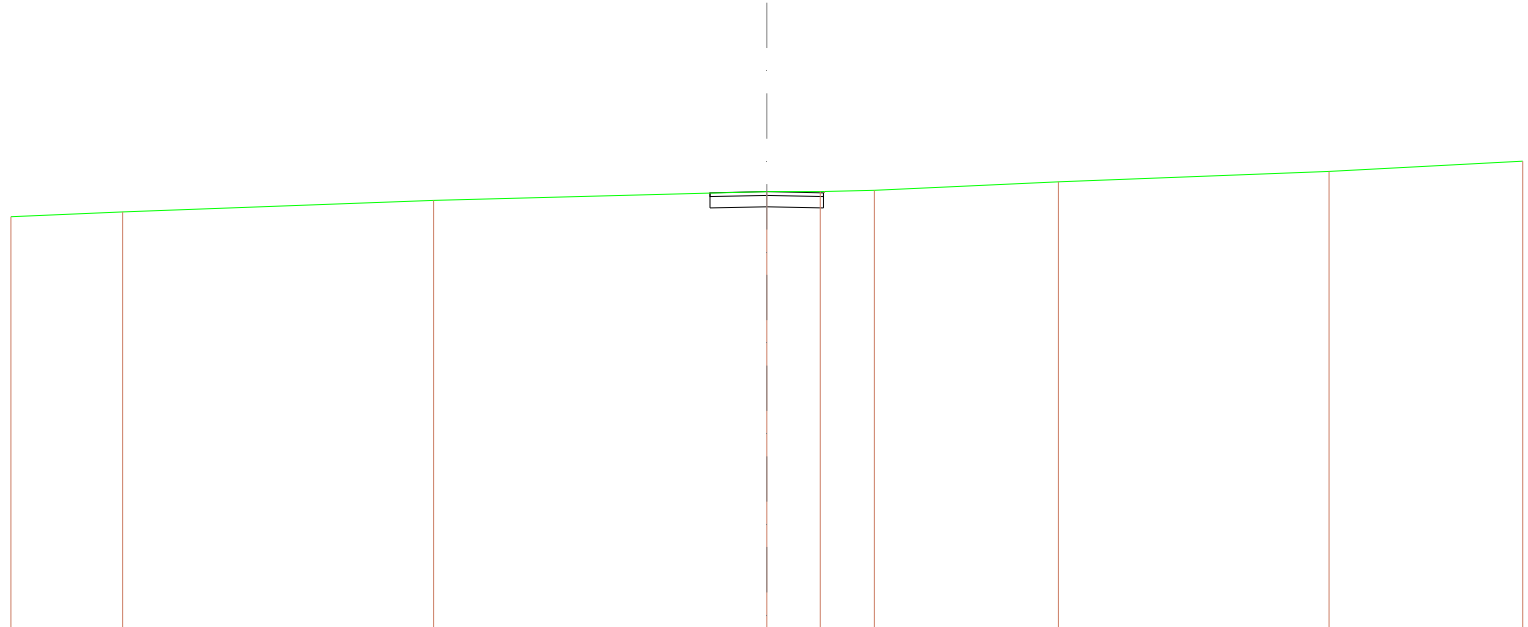
SCALA 1:200

QT.RIF. 439,708

QUOTE TERRENO	480,342	480,894	480,877	481,000	481,000	481,078	481,232	481,874
DIST.PARZIALI TERRENO	7,268	4,179	3,347	1,778	3,412	6,135	13,885	
QUOTE PROGETTO						481,044 480,871 481,071 481,071	480,701 480,871 481,071 481,118	
DIST.PARZIALI PROGETTO						1,800	1,500	
QUOTE FINITO						481,044 481,071	481,101 481,071 481,118	
DIST. PARZIALI FINITO						1,800	1,500	

SCAVI E BONIFICHE	
STERRO	1,216 m ²
RILEVATI	
TERRENO VEGETALE	0,060 m
SOVRASTRUTTURA STRADALE	
STRATO DI USURA	3,000 m
CASSONETTO	3,000 m

SEZIONE N.: 21
 QT. PROGETTO: 451,000
 DIST.PROG.: 254,837
 DIST.PREC.: 4,837
 DIST.SUCC.: 20,163



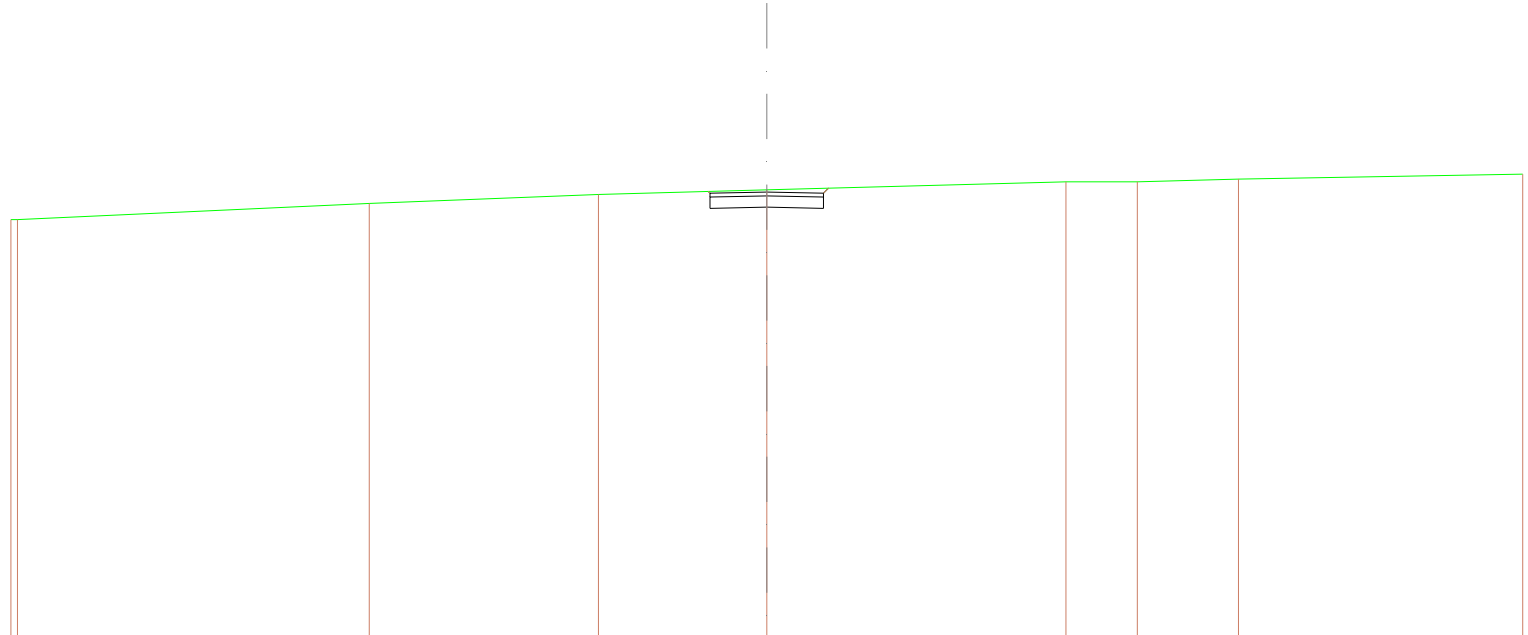
SCALA 1:200

QT.RIF. 439,373

QUOTE TERRENO	450,238	450,464	450,767	451,000	451,000	451,008	451,281	451,693	451,807
DIST.PARZIALI TERRENO	2,968	8,228	8,816	1,417	1,431	4,870	7,160	5,123	
QUOTE PROGETTO									
DIST.PARZIALI PROGETTO				1,800	1,500				
QUOTE FINITO									
DIST. PARZIALI FINITO				1,800	1,500				

SCAVI E BONIFICHE	
STERRO	1,436 m ²
RILEVATI	
TERRENO VEGETALE	0,257 m
SOVRASTRUTTURA STRADALE	
STRATO DI USURA	3,000 m
CASSONETTO	3,000 m

SEZIONE N.: 22
 QT. PROGETTO: 450,729
 DIST.PROG.: 275,000
 DIST.PREC.: 20,163
 DIST.SUCC.: 8,766




SCALA 1:200

QT.RIF. 438,901

QUOTE TERRENO	450,000 450,000	450,428	450,698	450,790	451,000	451,000	451,072	451,202
DIST.PARZIALI TERRENO	9,311	6,064	4,452	7,915	1,889	2,678	7,518	
QUOTE PROGETTO				450,747 450,259 450,698	450,329	450,259 450,698 450,833		
DIST.PARZIALI PROGETTO				1,500	1,500			
QUOTE FINITO				450,747 450,698	450,729	450,698 450,833		
DIST. PARZIALI FINITO				1,500	1,500			

SCAVI E BONIFICHE	
STERRO	1,280 m ²
RILEVATI	
TERRENO VEGETALE	0,117 m
SOVRASTRUTTURA STRADALE	
STRATO DI USURA	3,000 m
CASSONETTO	3,000 m

SEZIONE N.: 23
 QT. PROGETTO: 450,612
 DIST.PROG.: 283,766
 DIST.PREC.: 8,766
 DIST.SUCC.: 1,124




SCALA 1:200

QT.RIF. 438,800

QUOTE TERRENO	450,000 450,000	450,161	450,224	450,398 450,398	451,000 451,000
DIST.PARZIALI TERRENO	4,127	15,881	11,169	1,309	5,845 1,677
QUOTE PROGETTO				450,579 450,162 450,582	450,212 450,162 450,582
DIST.PARZIALI PROGETTO				1,500	1,500
QUOTE FINITO				450,579 450,582	450,512 450,582 450,582
DIST. PARZIALI FINITO				1,500	1,500

SCAVI E BONIFICHE	
STERRO	1,240 m ²
RILEVATI	
TERRENO VEGETALE	0,089 m
SOVRASTRUTTURA STRADALE	
STRATO DI USURA	3,000 m
CASSONETTO	3,000 m

SEZIONE N.: 24
 QT. PROGETTO: 450,596
 DIST.PROG.: 284,890
 DIST.PREC.: 1,124
 DIST.SUCC.: 2,810



SCALA 1:200

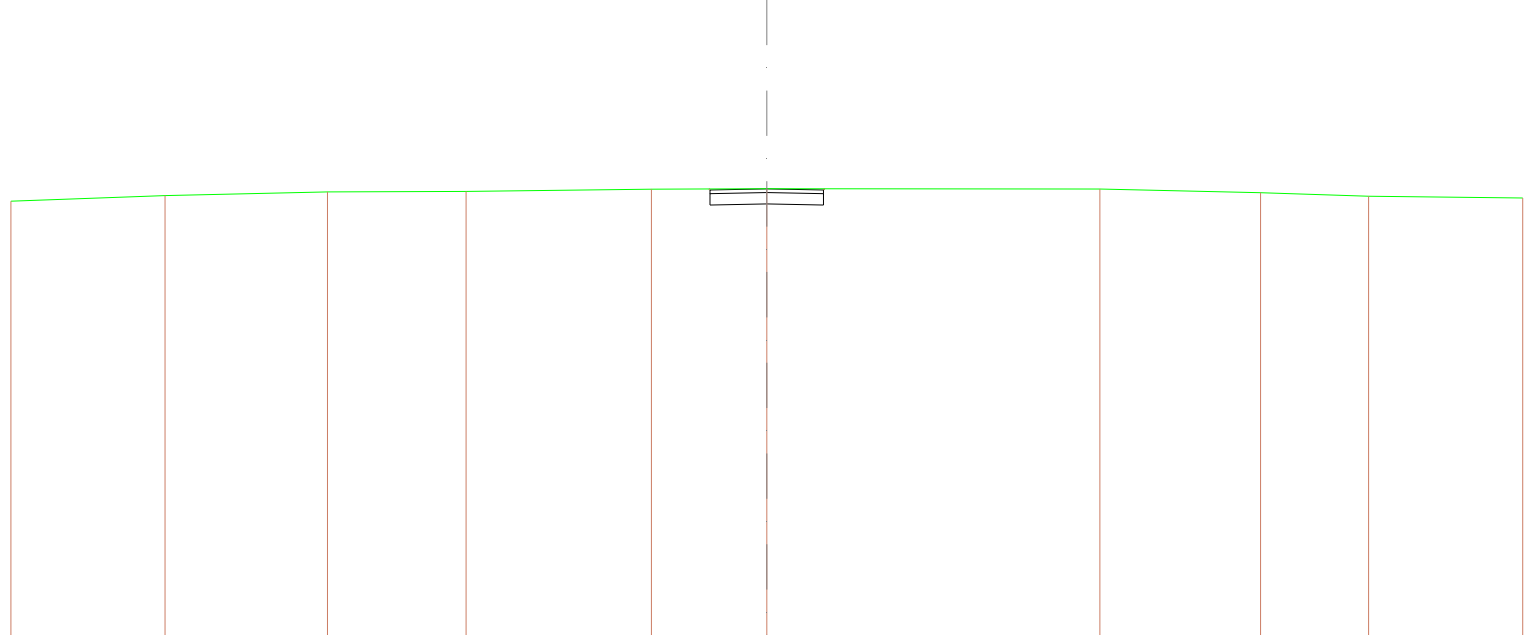
QT.RIF. 438,726

QUOTE TERRENO	450,020	450,282	450,343	450,400	450,596	450,782	450,747	450,832
DIST.PARZIALI TERRENO	6,619	3,671	5,281	4,548	9,423	2,514	8,083	
QUOTE PROGETTO								
DIST.PARZIALI PROGETTO								
QUOTE FINITO								
DIST. PARZIALI FINITO								

450,591	450,186	450,596	450,186	450,455	450,596	450,524
1,800	1,500					
1,800	1,500					

SCAVI E BONIFICHE	
STERRO	1,246 m ²
RILEVATI	
TERRENO VEGETALE	0,081 m
SOVRASTRUTTURA STRADALE	
STRATO DI USURA	3,000 m
CASSONETTO	3,000 m

SEZIONE N.: 25
 QT. PROGETTO: 450,509
 DIST.PROG.: 287,700
 DIST.PREC.: 2,810
 DIST.SUCC.: 3,934



SCALA 1:200

QT.RIF. 438,595

QUOTE TERRENO	450,161	450,330	450,427	450,499	450,501	450,510	450,509	450,504	450,512	450,298
DIST.PARZIALI TERRENO	4,077	4,299	3,699	4,903	3,052	8,815	4,250	2,857	4,078	
QUOTE PROGETTO										
DIST.PARZIALI PROGETTO										
QUOTE FINITO										
DIST. PARZIALI FINITO										


450,508
450,079
450,479
450,109
450,079
450,479
450,509

1,500 1,500

1,500 1,500

SCAVI E BONIFICHE	
STERRO	1,262 m ²
RILEVATI	
TERRENO VEGETALE	0,092 m
SOVRASTRUTTURA STRADALE	
STRATO DI USURA	3,000 m
CASSONETTO	3,000 m

SEZIONE N.: 26
 QT. PROGETTO: 450,386
 DIST.PROG.: 291,634
 DIST.PREC.: 3,934
 DIST.SUCC.: 8,366



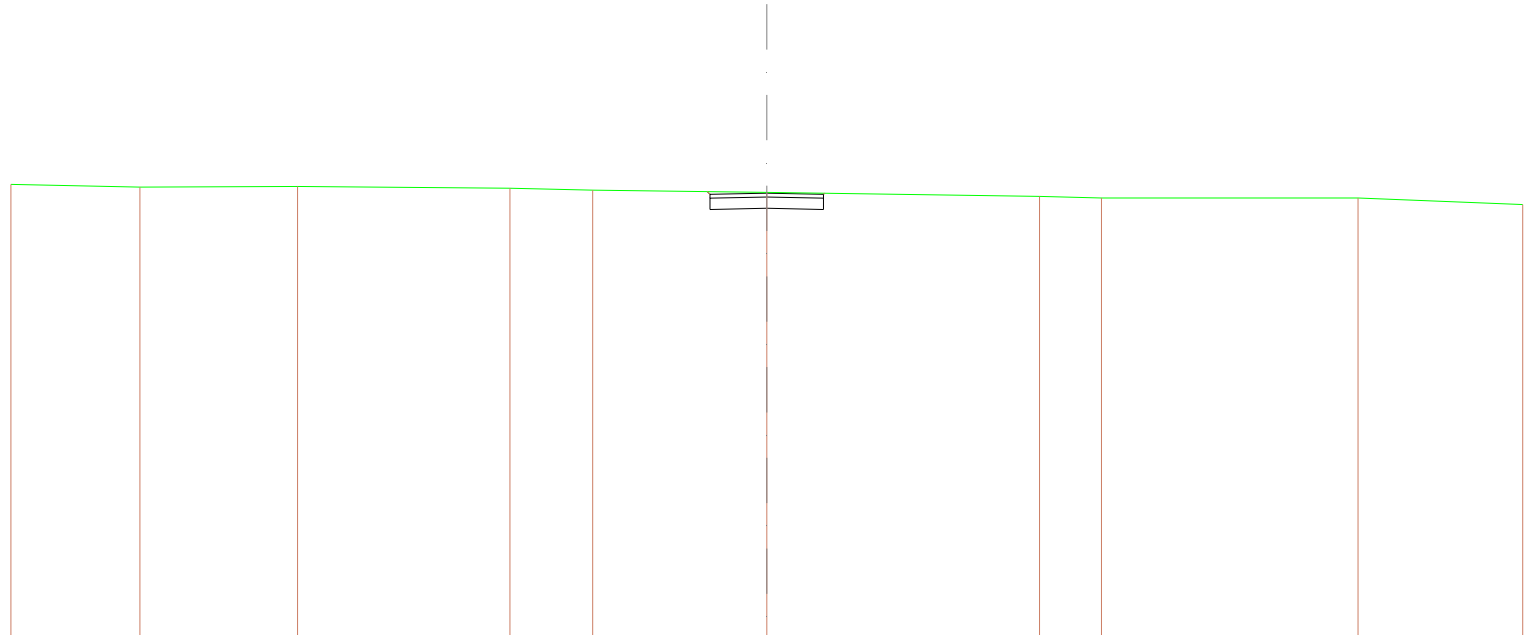
SCALA 1:200

QT.RIF. 438,627

QUOTE TERRENO	450,088	450,087	450,075	450,042	450,019	450,008	450,004	450,000	450,000	449,974
DIST.PARZIALI TERRENO	1,881	1,789	3,013	5,443	1,898	6,215	16,568	2,905	0,637	
QUOTE PROGETTO							450,419 450,386 450,386	449,386 450,386 450,386		
DIST.PARZIALI PROGETTO							1,500	1,500		
QUOTE FINITO							450,419 450,386	450,386 450,386		
DIST. PARZIALI FINITO							1,500	1,500		

SCAVI E BONIFICHE	
STERRO	1,312 m ²
RILEVATI	
TERRENO VEGETALE	0,144 m
SOVRASTRUTTURA STRADALE	
STRATO DI USURA	3,000 m
CASSONETTO	3,000 m

SEZIONE N.: 27
 QT. PROGETTO: 450,125
 DIST.PROG.: 300,000
 DIST.PREC.: 8,366
 DIST.SUCC.: 26,644



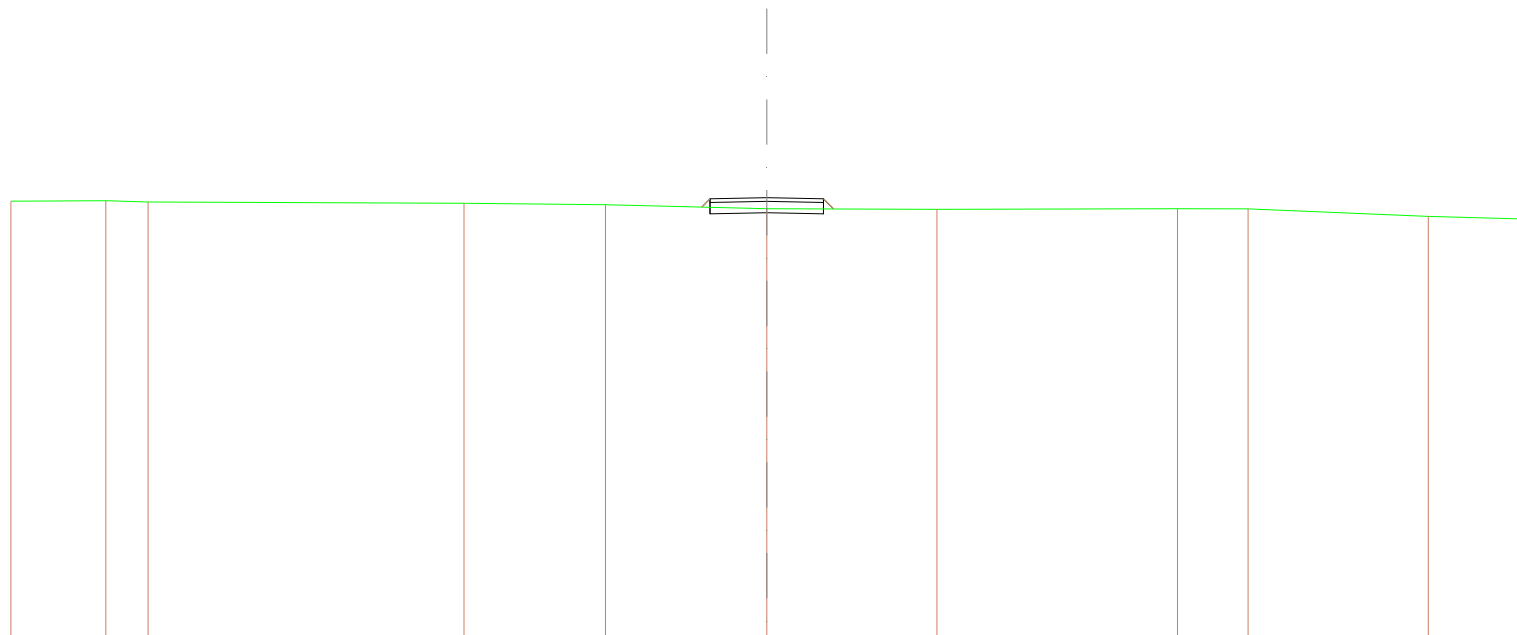
SCALA 1:200

QT.RIF. 438,327

QUOTE TERRENO	460,268	460,267	460,262	460,268	460,207	460,147	460,040	460,000	460,000	449,823
DIST.PARZIALI TERRENO	3,414	4,173	5,620	2,188	4,606	7,218	1,639	6,785	4,368	
QUOTE PROGETTO							460,188 460,086 460,096	449,725	449,695 460,096 460,124	
DIST.PARZIALI PROGETTO							1,600	1,500		
QUOTE FINITO							460,188 460,086	460,125	460,095 460,124	
DIST. PARZIALI FINITO							1,600	1,500		

SCAVI E BONIFICHE	
STERRO	0,393 m ²
RILEVATI	
RILEVATO	0,061 m ²
TERRENO VEGETALE	0,690 m
SOVRASTRUTTURA STRADALE	
STRATO DI USURA	3,000 m
CASSONETTO	3,000 m

SEZIONE N.: 28
 QT. PROGETTO: 449,294
 DIST.PROG.: 326,644
 DIST.PREC.: 26,644
 DIST.SUCC.: 23,356



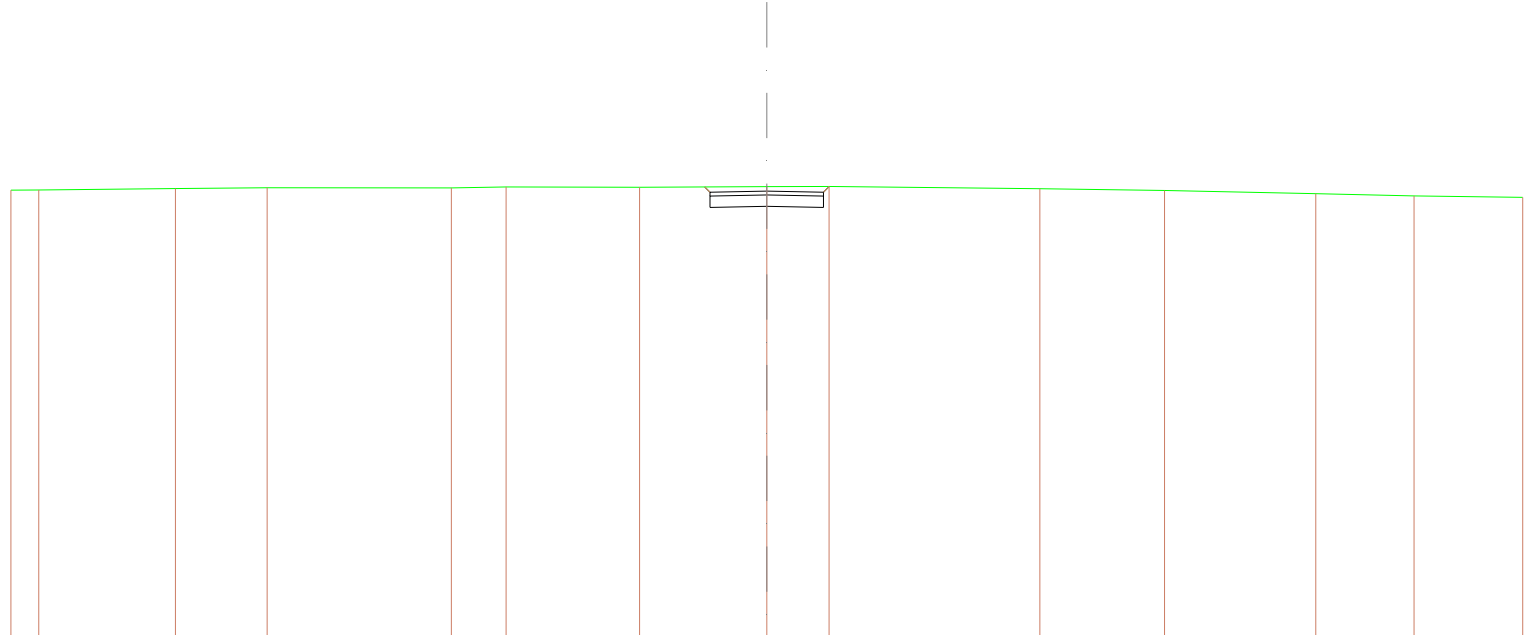
SCALA 1:200

QT.RIF. 437,613

QUOTE TERRENO	446,188	446,215	446,177	446,147	446,105	446,032	446,598	446,000	446,595	446,799	446,731
DIST.PARZIALI TERRENO	2,512	1,118	8,361	3,743	4,285	4,503	6,385	1,867	4,786	2,499	
QUOTE PROGETTO											
DIST.PARZIALI PROGETTO						1,500	1,500				
QUOTE FINITO											
DIST. PARZIALI FINITO						1,500	1,500				

SCAVI E BONIFICHE	
STERRO	1,622 m ²
RILEVATI	
TERRENO VEGETALE	0,416 m
SOVRASTRUTTURA STRADALE	
STRATO DI USURA	3,000 m
CASSONETTO	3,000 m

SEZIONE N.: 29
 QT. PROGETTO: 447,151
 DIST.PROG.: 350,000
 DIST.PREC.: 23,356
 DIST.SUCC.: 12,547



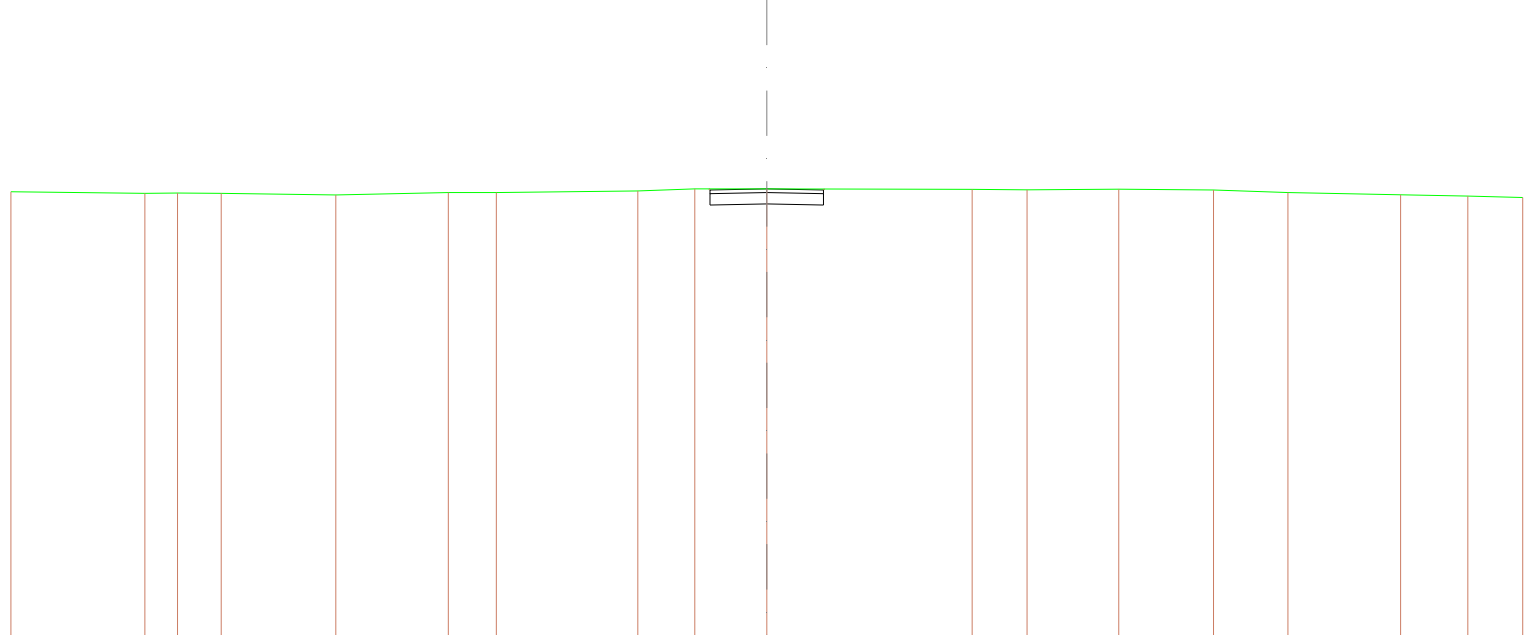
SCALA 1:200

QT.RIF. 435,298

QUOTE TERRENO	447,176	447,179	447,220	447,238	447,238	447,280	447,284	447,270	447,274	447,213	447,167	447,093	447,029	446,998
DIST.PARZIALI TERRENO	0,740	3,816	2,427	4,872	1,451	3,529	3,398	1,847	5,577	3,302	4,001	2,698	2,875	
QUOTE PROGETTO								447,292	447,121	446,761	446,721	447,121	447,274	
DIST.PARZIALI PROGETTO								1,500	1,500					
QUOTE FINITO								447,292	447,121	447,161	447,121	447,274		
DIST. PARZIALI FINITO								1,500	1,500					

SCAVI E BONIFICHE	
STERRO	1,241 m ²
RILEVATI	
TERRENO VEGETALE	0,075 m
SOVRASTRUTTURA STRADALE	
STRATO DI USURA	3,000 m
CASSONETTO	3,000 m

SEZIONE N.: 30
 QT. PROGETTO: 446,000
 DIST.PROG.: 362,547
 DIST.PREC.: 12,547
 DIST.SUCC.: 12,453



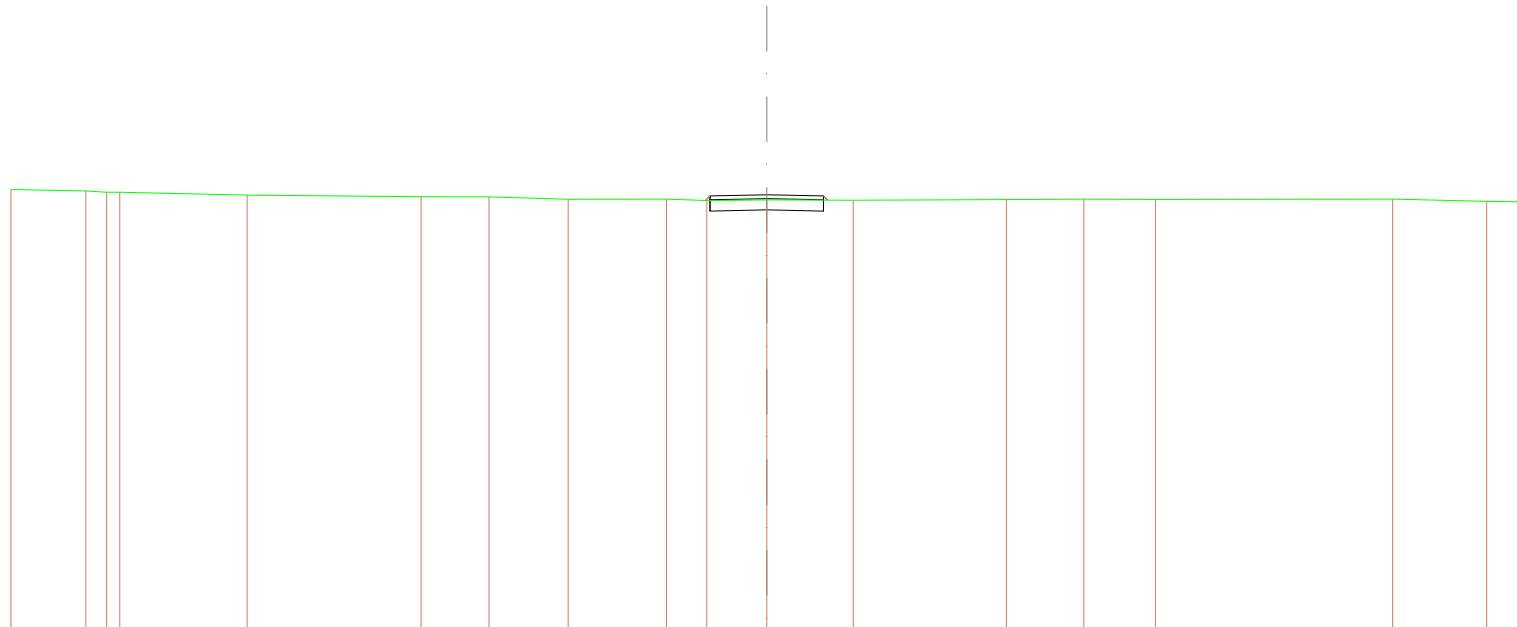
SCALA 1:200

QT.RIF. 434,085

QUOTE TERRENO	446,921	446,979	446,998	446,977	446,937	446,900	446,899	446,943	446,997	446,900	446,964	446,972	446,998	446,998	446,901	446,940	446,907	446,770
DIST.PARZIALI TERRENO	3,547	0,991	1,167	3,093	2,976	1,288	3,744	1,511	1,902	5,435	1,461	2,428	2,508	1,987	2,982	1,777	1,462	
QUOTE PROGETTO																		
DIST.PARZIALI PROGETTO																		
QUOTE FINITO																		
DIST. PARZIALI FINITO																		

SCAVI E BONIFICHE	
STERRO	0,823 m ²
RILEVATI	
RILEVATO	0,014 m ²
TERRENO VEGETALE	0,330 m
SOVRASTRUTTURA STRADALE	
STRATO DI USURA	3,000 m
CASSONETTO	3,000 m

SEZIONE N.: 31
 QT. PROGETTO: 444,673
 DIST.PROG.: 375,000
 DIST.PREC.: 12,453
 DIST.SUCC.: 25,000



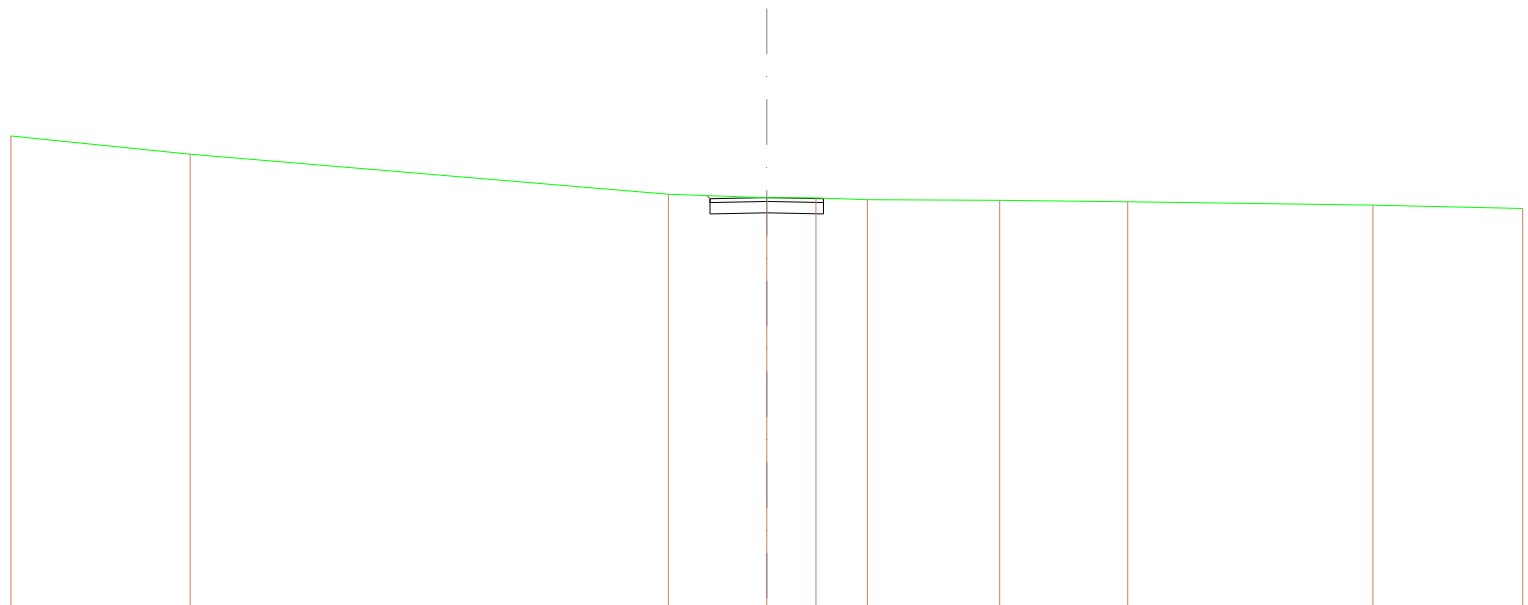
SCALA 1:200

QT.RIF. 433,128

QUOTE TERRENO	444,818	444,173	444,788	444,742	444,884	444,824	444,618	444,555	444,557	444,519	444,538	444,530	444,546	444,539	444,548	444,557	444,501	444,484
DIST.PARZIALI TERRENO	1,982	0,981	0,980	3,370	4,902	1,798	2,095	2,698	1,098	1,587	2,288	4,052	2,051	1,891	6,278	2,490	0,950	
QUOTE PROGETTO										444,520	444,543	444,543	444,543	444,543	444,543	444,543	444,543	444,543
DIST.PARZIALI PROGETTO										1,500	1,500							
QUOTE FINITO										444,520	444,543	444,543	444,543	444,543	444,543	444,543	444,543	444,543
DIST. PARZIALI FINITO										1,500	1,500							

SCAVI E BONIFICHE	
STERRO	1,275 m ²
RILEVATI	
TERRENO VEGETALE	0,137 m
SOVRASTRUTTURA STRADALE	
STRATO DI USURA	3,000 m
CASSONETTO	3,000 m

SEZIONE N.: 32
 QT. PROGETTO: 442,009
 DIST.PROG.: 400,000
 DIST.PREC.: 25,000
 DIST.SUCC.: 8,356



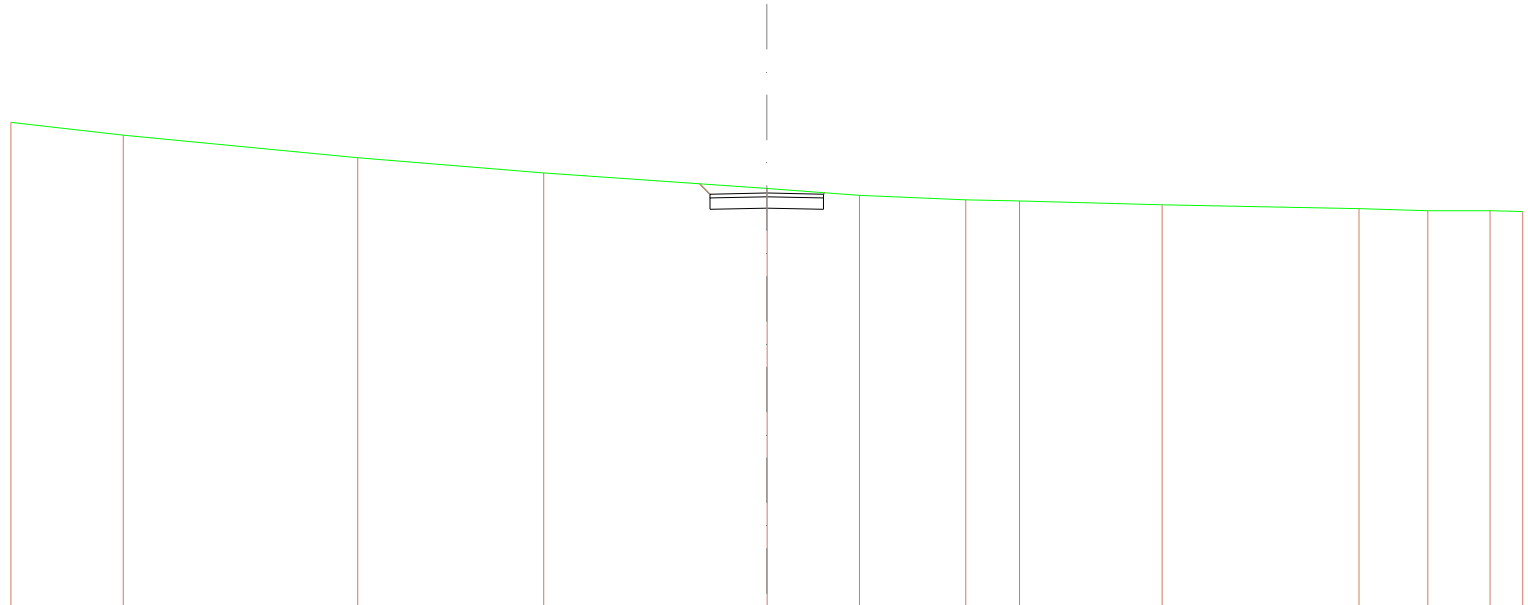
SCALA 1:200

QT.RIF. 430,909

QUOTE TERRENO	443,840	443,108	442,007	442,007	442,000	441,895	441,809	441,900	441,812	441,719
DIST.PARZIALI TERRENO	4,743	12,663	2,604	1,300	1,362	3,503	3,386	6,486	3,963	
QUOTE PROGETTO				442,001 441,979 441,979 441,979	441,809	441,879 441,879 441,879				
DIST.PARZIALI PROGETTO				1,500	1,500					
QUOTE FINITO				442,001 441,979	442,009	441,879 441,895				
DIST. PARZIALI FINITO				1,500	1,500					

SCAVI E BONIFICHE	
STERRO	1,639 m ²
RILEVATI	
TERRENO VEGETALE	0,441 m
SOVRASTRUTTURA STRADALE	
STRATO DI USURA	3,000 m
CASSONETTO	3,000 m

SEZIONE N.: 33
 QT. PROGETTO: 441,469
 DIST.PROG.: 408,356
 DIST.PREC.: 8,356
 DIST.SUCC.: 1,668



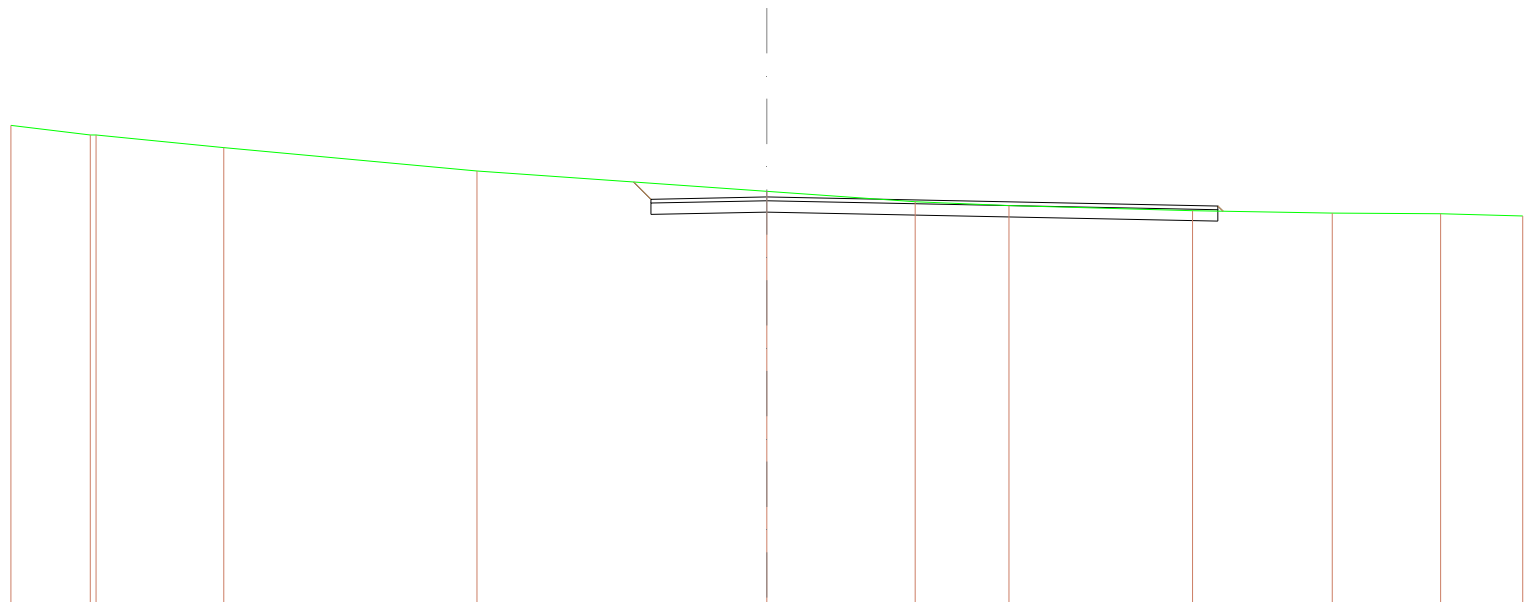
SCALA 1:200

QT.RIF. 430,460

QUOTE TERRENO	443,340	443,000	442,402	442,000	441,039	441,039	441,009	441,287	441,259	441,189	441,036	441,000	441,000	440,990
DIST.PARZIALI TERRENO	2,974	6,202	4,921	5,908	2,442	2,811	1,422	3,773	5,206	1,822	1,647	0,000		
QUOTE PROGETTO					441,714	441,039	441,039	441,009	441,039	441,039	441,009			
DIST.PARZIALI PROGETTO					1,500	1,500								
QUOTE FINITO					441,714	441,039	441,039	441,009	441,039	441,039	441,009			
DIST. PARZIALI FINITO					1,500	1,500								

SCAVI E BONIFICHE	
STERRO	6,333 m ²
RILEVATI	
RILEVATO	0,009 m ²
TERRENO VEGETALE	0,843 m
SOVRASTRUTTURA STRADALE	
STRATO DI USURA	15,000 m
CASSONETTO	15,000 m

SEZIONE N.: 34
 QT. PROGETTO: 441,361
 DIST.PROG.: 410,023
 DIST.PREC.: 1,668
 DIST.SUCC.: 9,723




SCALA 1:200

QT.RIF. 430,589

QUOTE TERRENO	443,255	443,001 443,000	442,987	442,048	441,511	441,224	441,138	440,998	440,933	440,916	440,861
DIST.PARZIALI TERRENO	2,101	3,380	6,998	7,989	3,828	2,482	4,857	3,696	2,888	2,171	
QUOTE PROGETTO					441,758 441,500 441,300	440,961		441,723 441,524			
DIST.PARZIALI PROGETTO					0,468	3,064	11,898				
QUOTE FINITO					441,758 441,500 441,300	441,261		441,123 440,964			
DIST. PARZIALI FINITO					0,468	3,064	11,898				

SCAVI E BONIFICHE	
STERRO	8,504 m ²
RILEVATI	
RILEVATO	0,008 m ²
TERRENO VEGETALE	1,096 m
SOVRASTRUTTURA STRADALE	
STRATO DI USURA	15,000 m
CASSONETTO	15,000 m

SEZIONE N.: 35
 QT. PROGETTO: 440,734
 DIST.PROG.: 419,747
 DIST.PREC.: 9,723
 DIST.SUCC.: 5,253



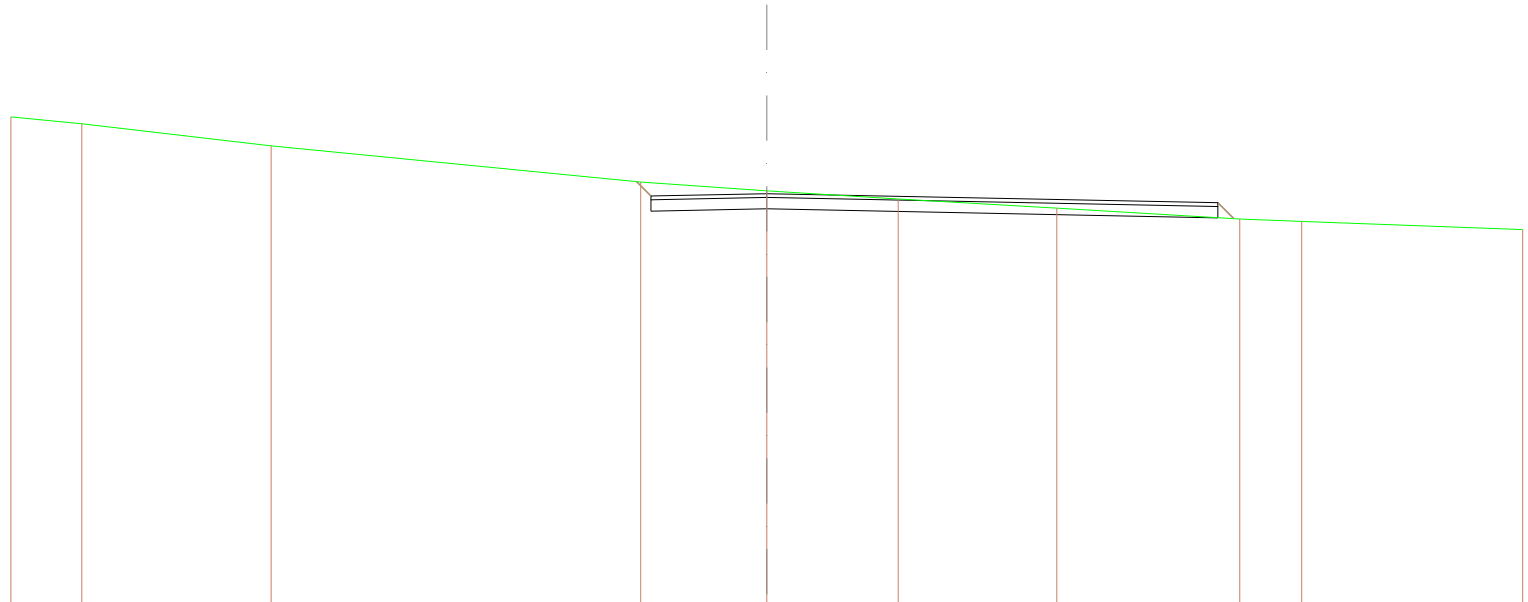
SCALA 1:200

QT.RIF. 430,148

QUOTE TERRENO	440,000	442,541	442,008	441,822	441,620	441,940	440,600	440,528	440,387	440,288	440,179	440,144
DIST.PARZIALI TERRENO	5,141	2,819	2,217	4,782	5,031	7,349	1,660	2,379	3,544	3,784	1,385	
QUOTE PROGETTO						441,321	440,272	440,672	440,394	440,085	440,288	
DIST.PARZIALI PROGETTO						0,048	3,064	11,898				
QUOTE FINITO						441,321	440,672	440,734	440,085	440,288		
DIST. PARZIALI FINITO						0,048	3,064	11,898				

SCAVI E BONIFICHE	
STERRO	4,757 m ²
RILEVATI	
RILEVATO	0,084 m ²
TERRENO VEGETALE	1,138 m
SOVRASTRUTTURA STRADALE	
STRATO DI USURA	15,000 m
CASSONETTO	15,000 m

SEZIONE N.: 36
 QT. PROGETTO: 440,734
 DIST.PROG.: 425,000
 DIST.PREC.: 5,253
 DIST.SUCC.: 10,023



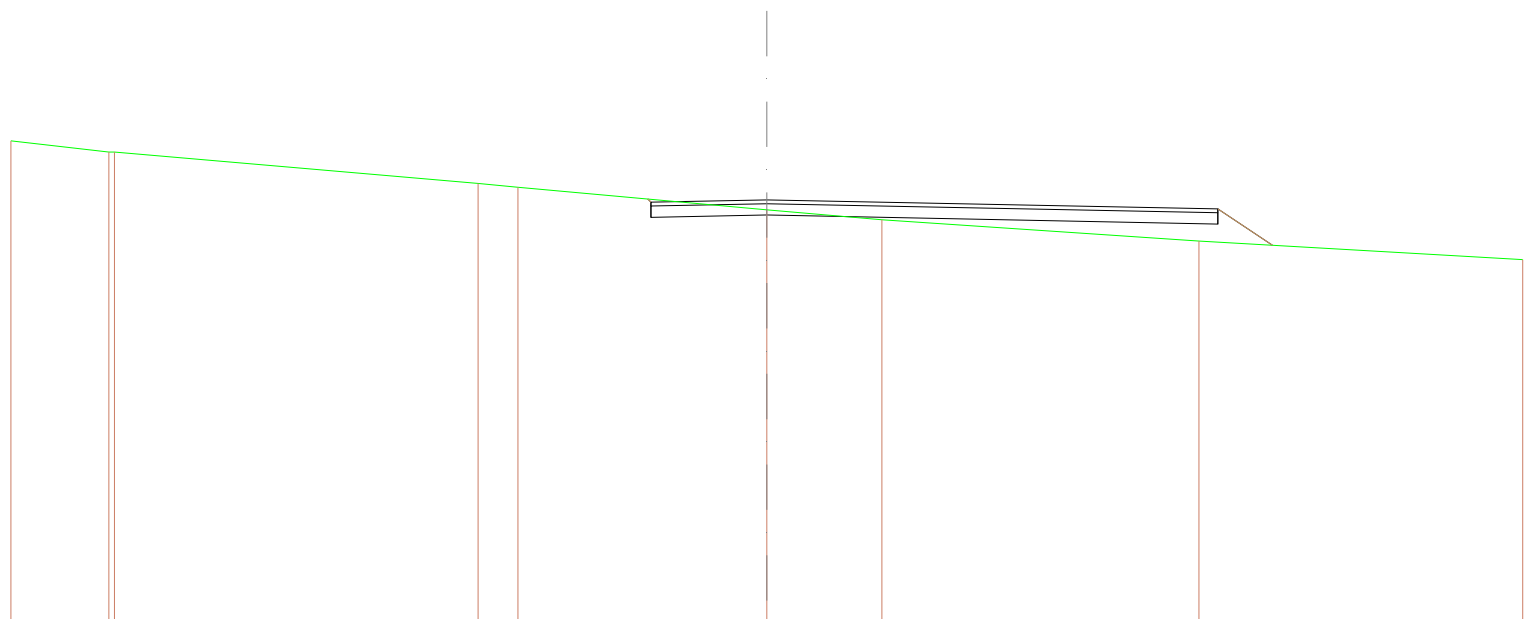
SCALA 1:200

QT.RIF. 429,874

QUOTE TERRENO	442,764	442,895	442,000	441,044	440,808	440,893	440,351	440,083	440,000	439,765
DIST.PARZIALI TERRENO	1,878	5,010	9,778	3,335	3,477	4,197	4,839	1,842	5,846	
QUOTE PROGETTO				441,054 440,272 440,672	440,394			440,095 440,072		
DIST.PARZIALI PROGETTO				0,382	3,064	11,898		0,423		
QUOTE FINITO				441,054 440,672	440,734			440,095 440,072		
DIST. PARZIALI FINITO				0,382	3,064	11,898		0,423		

SCAVI E BONIFICHE	
STERRO	1,084 m ²
RILEVATI	
RILEVATO	3,104 m ²
TERRENO VEGETALE	1,851 m
SOVRASTRUTTURA STRADALE	
STRATO DI USURA	15,000 m
CASSONETTO	15,000 m

SEZIONE N.: 37
 QT. PROGETTO: 440,734
 DIST.PROG.: 435,023
 DIST.PREC.: 10,023



SCALA 1:200

QT.RIF. 429,324

QUOTE TERRENO	442,298	442,000	441,108	441,098	440,757	440,734	440,695	439,534	439,102
DIST.PARZIALI TERRENO	2,591	9,822	1,055	6,594	3,046	8,389	8,595		
QUOTE PROGETTO					440,757	440,734	440,695	439,534	
DIST.PARZIALI PROGETTO					3,064	11,898	1,441		
QUOTE FINITO					440,757	440,734	440,695	439,534	
DIST. PARZIALI FINITO					3,064	11,898	1,441		