



REGIONE PUGLIA



COMUNE di FOGGIA









PROVINCIA di FOGGIA

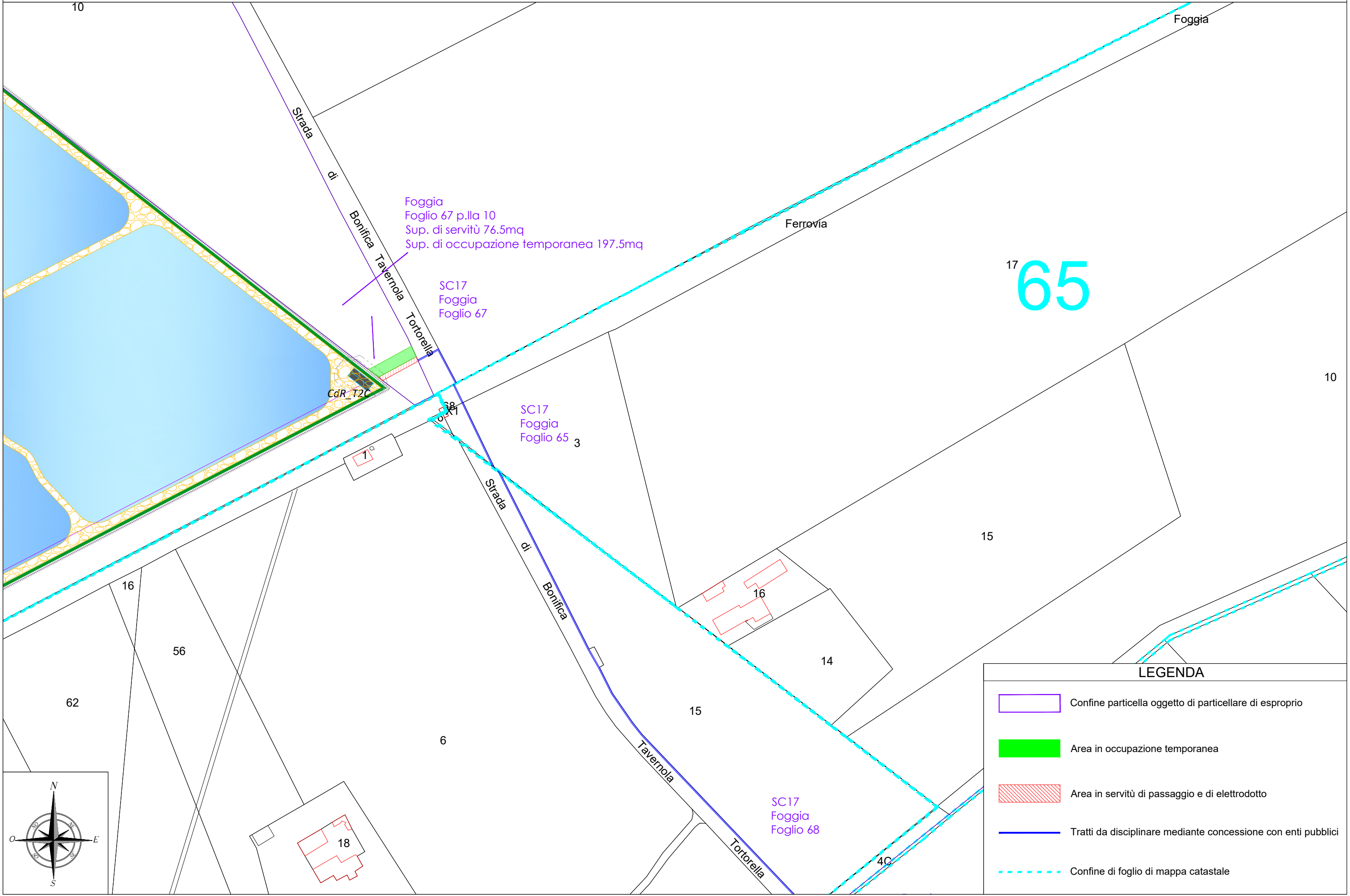


COMUNE di MANFREDONIA



<p>Proponente</p>	 <p><b>OPDENERGY TAVOLIERE 2 S.R.L.</b>          Sede: Rotonda Giuseppe Antonio Torri, n. 9 - 40127 Bologna (BO)          Pec: opdenenergy.tavoliere2@legalmail.it          P.IVA:12206080019</p>				
<p>Progettazione Generale Elettrica e Coordinamento</p>	 <p><b>STUDIO INGEGNERIA ELETTRICA</b>          MEZZINA dott. ing. Antonio          Via T. Solis 128   71016 San Severo (FG)          Tel. 0882.228072   Fax 0882.243681          e-mail: info@studiomezzina.net</p>	<p>Studio Agronomico</p>	<p><b>Studio Tecnico Agrario</b>  <b>Dott. Agr. Marcello Martino</b>          Viale Europa, 42 - 71122 Foggia          Tel./Fax 0881.632008   Cell. 337.938268          E-Mail: marcello.martino@tiscali.it</p>		
<p>Studio Paesaggistico e Ambientale</p>	 <p><b>VEGA sas</b> LANDSCAPE ECOLOGY &amp; URBAN PLANNING  <small>Via dell'Conf. 44 - 71121 Foggia - Tel. 0881.756251 - Fax 1784412324          mail: info@studiovega.org - website: www.studiovega.org</small></p> <p><b>Arch. Antonio Demaio</b>          Tel. 0881.756251   Fax 1784412324          E-Mail: sit.vega@gmail.com</p>	<p>Studio Geologico e Geotecnico</p>	<p><b>Dott. Nazario Di Lella</b>          Tel./Fax 0882.991704   cell. 328 3250902          E-Mail: geol.dilella@gmail.com</p>		
<p>Studio Acustico</p>	<p><b>STUDIO FALCONE</b>          Ingegneria</p> <p><b>Ing. Antonio Falcone</b>          Tel. 0884.534378   Fax. 0884.534378          E-Mail: antonio.falcone@studiofalcone.eu</p>	<p>Studio Strutturale</p>	 <p><b>Ing. Tommaso Monaco</b>          Tel. 0885.429850   Fax 0885.090485          E-Mail: ing.tommaso@studiotecnicomonaco.it</p>		
<p>Studio Archeologico</p>	 <p><b>Dott. Vincenzo Ficco</b>          Tel. 0881.750334          E-Mail: info@archeologicasrl.com</p>	<p>Studio Naturalistico</p>	<p><b>Dott. Forestale Luigi Lupo</b>          Corso Roma, 110          71121 Foggia          E-Mail: luigilupo@libero.it</p>		
<p>Studio Acustico</p>	 <p><b>STUDIO PROGETTAZIONE ACUSTICA</b></p> <p><b>Arch. Marianna Denora</b>          Via Savona, 3 - 70022 Altamura (BA)          Tel. Fax 080 3147468   Cell. 331 5600322          E-Mail: info@studioprogettazioneacustica.it</p>	<p>Studio Idraulico</p>	<p><b>Studio di Ingegneria</b>  <b>Dott.sa Ing. Antonella Laura Giordano</b>          Viale degli Aviatori, 73 - 71121 Foggia (Fg)          Tel./Fax 0881.070126   Cell. 346.6330966          E-Mail: lauragiordano.ing@gmail.com</p>		
<p>Opera</p>	<p><b>Progetto definitivo per la realizzazione dell'Impianto agro-fotovoltaico "TAVOLIERE 2" integrato con potenza di picco pari a 37,362MWp e potenza ai fini della connessione pari a 30MW sito nel comune di FOGGIA, alle località "Posta de Piede - Vigna Croce" nonché delle opere connesse e delle infrastrutture indispensabili alla costruzione e all'esercizio dell'impianto nel Comune di Manfredonia (FG).</b></p>				
<p>Oggetto</p>	<p>Folder: LE6F5X5_ Piano Particellare di esproprio del progetto definitivo</p> <p>Nome Elaborato: LE6F5X5_ PianoEsproprio_03.1.pdf</p> <p>Descrizione Elaborato: Piano particellare di esproprio: planimetria piano particellare</p>	<p>Sez. <b>H</b></p> <p>Codice Elaborato: <b>H03.1</b></p>			
<p>00</p>	<p>Novembre 2021</p>	<p>Emissione progetto definitivo</p>	<p>ing. M. Merlino</p>	<p>Ing. Mezzina</p>	<p>OPDE TAVOLIERE 2 s.r.l.</p>
<p>Rev.</p>	<p>Data</p>	<p>Oggetto della revisione</p>	<p>Elaborazione</p>	<p>Verifica</p>	<p>Approvazione</p>
<p>Formato:</p>	<p>A3</p>	<p>Scala: 1:2000</p>	<p>Codice Pratica <b>LE6F5X5</b></p>	<p>Codice Pratica TERNA</p>	<p><b>201900197</b></p>

# PLANIMETRIA PIANO PARTICELLARE - Riquadro "A" - scala 1:2.000



17  
**65**

Foggia  
Foglio 67 p.la 10  
Sup. di servitù 76.5mq  
Sup. di occupazione temporanea 197.5mq

SC17  
Foggia  
Foglio 67

SC17  
Foggia  
Foglio 65 3

SC17  
Foggia  
Foglio 68

CdR\_T2C

7°

16

14






15

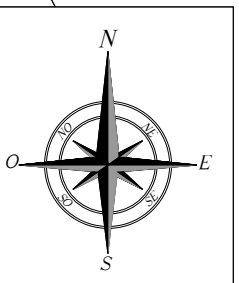
6

18

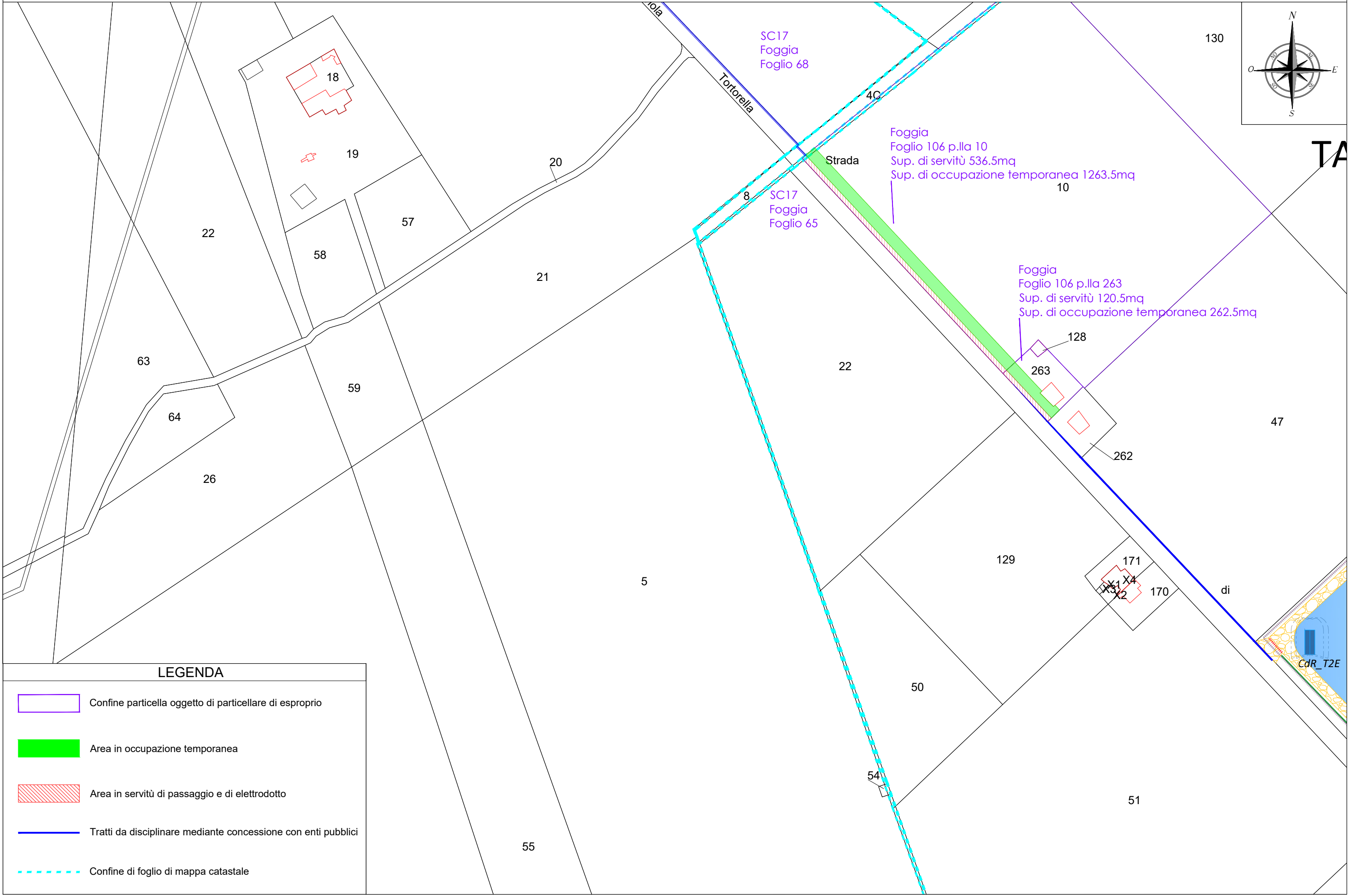
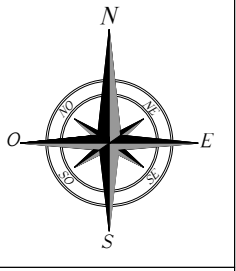
4C

## LEGENDA






-  Confine particella oggetto di particellare di esproprio
-  Area in occupazione temporanea
-  Area in servitù di passaggio e di elettrodotto
-  Tratti da disciplinare mediante concessione con enti pubblici
-  Confine di foglio di mappa catastale



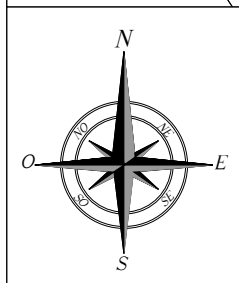
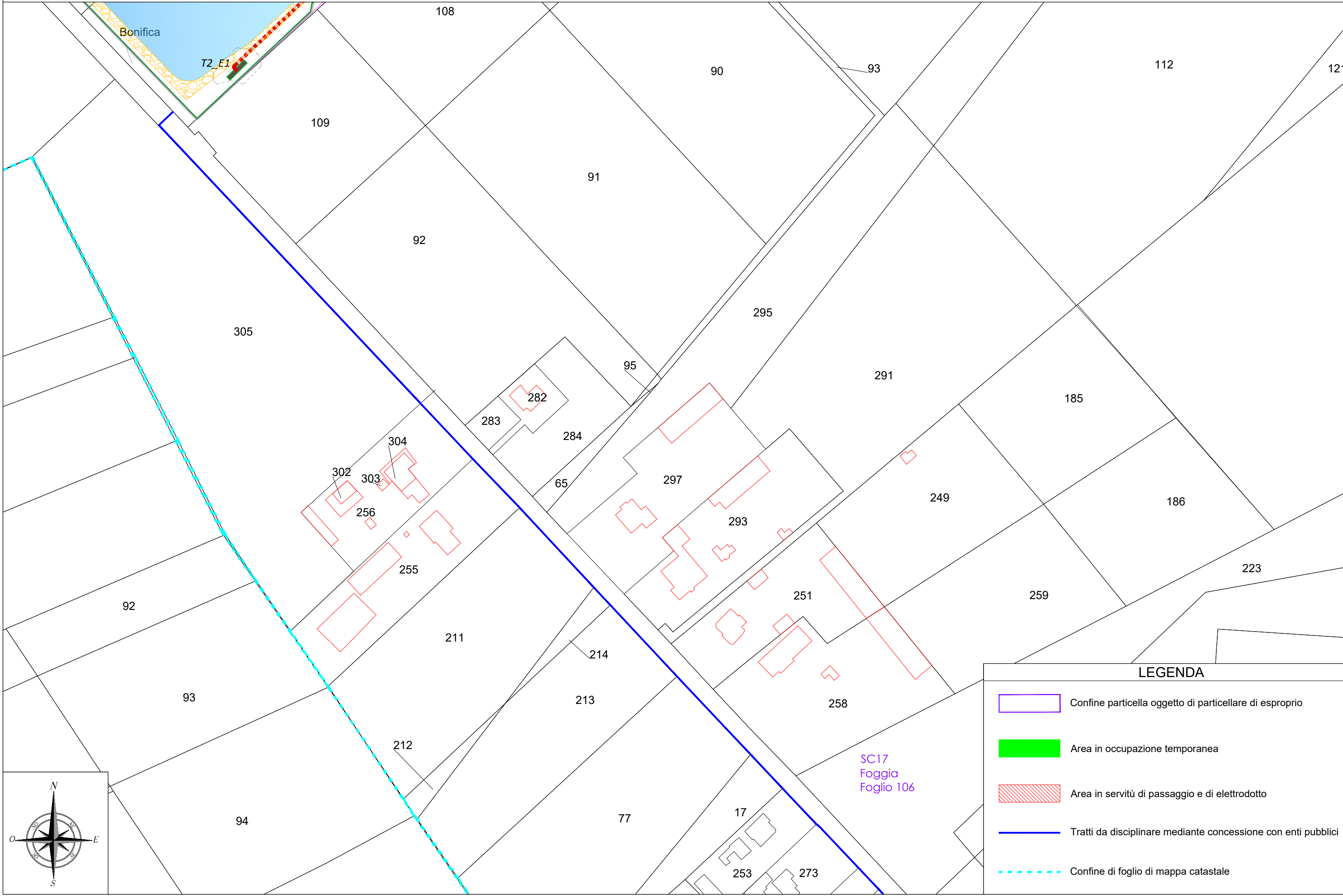
# PLANIMETRIA PIANO PARTICELLARE - Riquadro "B" - scala 1:2.000








## LEGENDA

-  Confine particella oggetto di particellare di esproprio
-  Area in occupazione temporanea
-  Area in servitù di passaggio e di elettrodotto
-  Tratti da disciplinare mediante concessione con enti pubblici
-  Confine di foglio di mappa catastale

# PLANIMETRIA PIANO PARTICELLARE - Riquadro "C" - scala 1:2.000

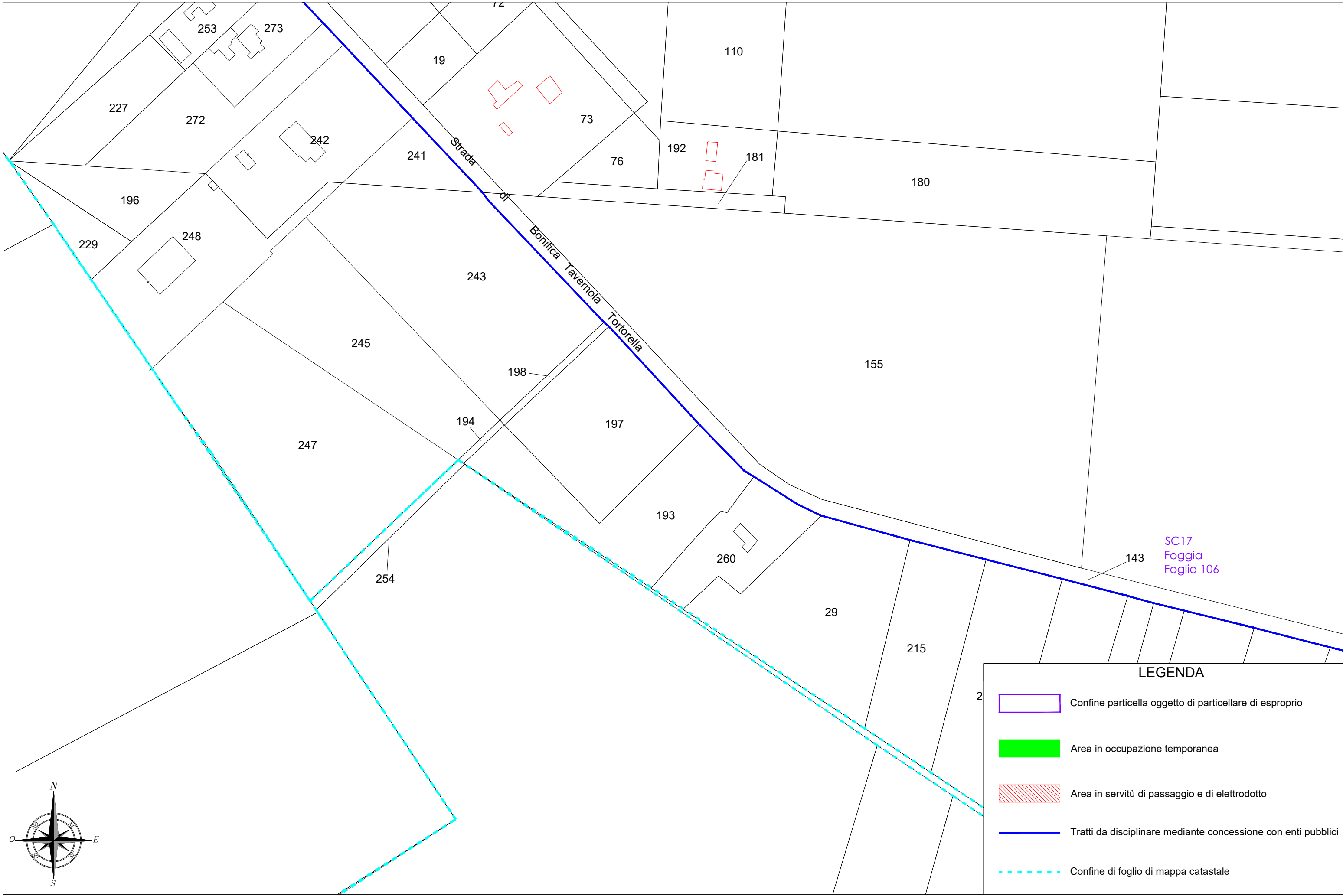


## LEGENDA

-  Confine particella oggetto di particellare di esproprio
-  Area in occupazione temporanea
-  Area in servitù di passaggio e di elettrodotto
-  Tratti da disciplinare mediante concessione con enti pubblici
-  Confine di foglio di mappa catastale

SC17  
Foggia  
Foglio 106

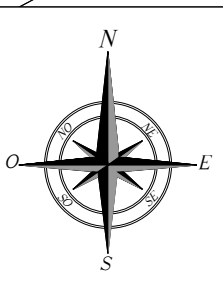
# PLANIMETRIA PIANO PARTICELLARE - Riquadro "D" - scala 1:2.000



SC17  
Foggia  
Foglio 106






## LEGENDA

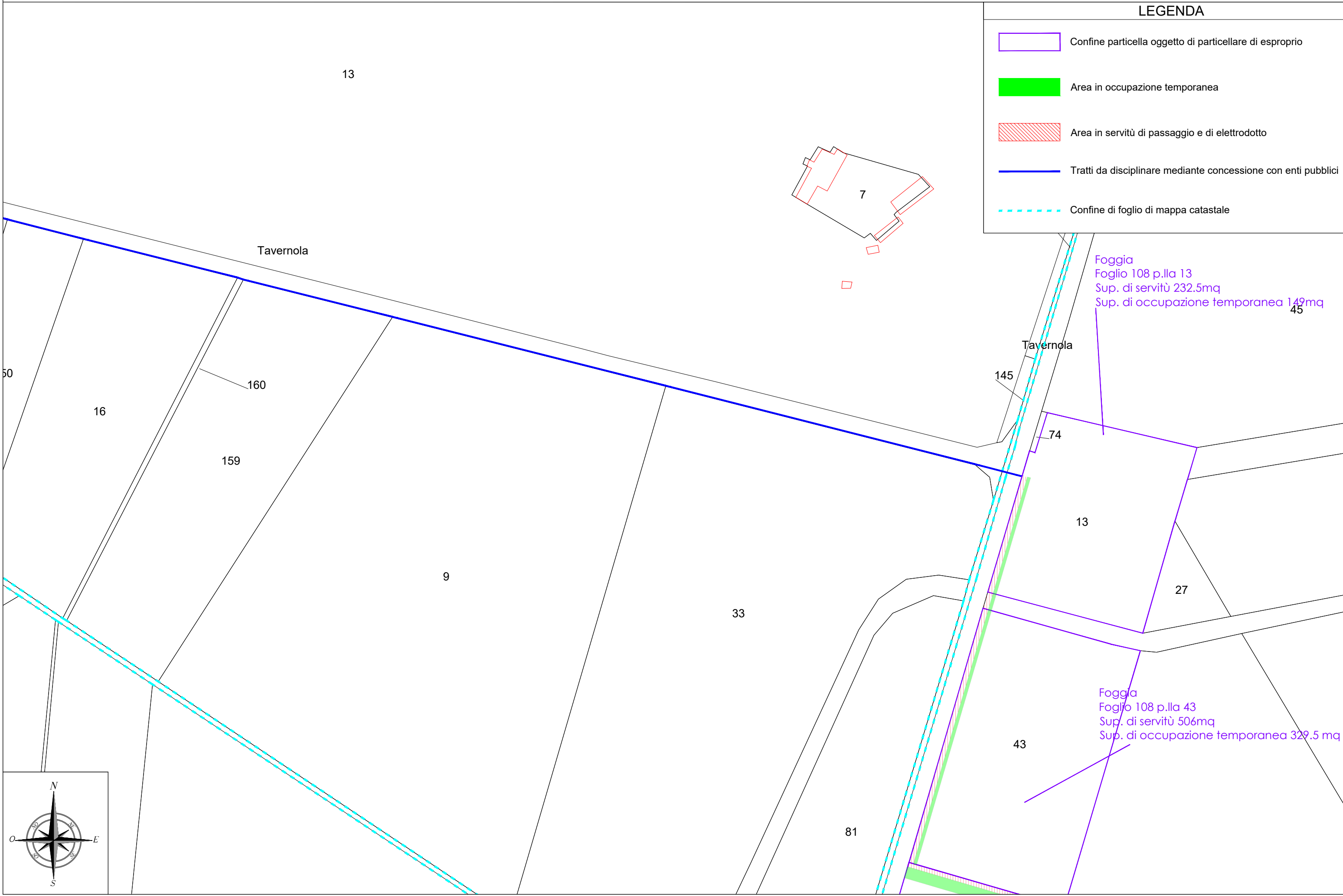
- Confine particella oggetto di particellare di esproprio
- Area in occupazione temporanea
- Area in servitù di passaggio e di elettrodotto
- Trattati da disciplinare mediante concessione con enti pubblici
- Confine di foglio di mappa catastrale



# PLANIMETRIA PIANO PARTICELLARE - Riquadro "E" - scala 1:2.000

## LEGENDA

-  Confine particella oggetto di particellare di esproprio
-  Area in occupazione temporanea
-  Area in servitù di passaggio e di elettrodotto
-  Tratti da disciplinare mediante concessione con enti pubblici
-  Confine di foglio di mappa catastale








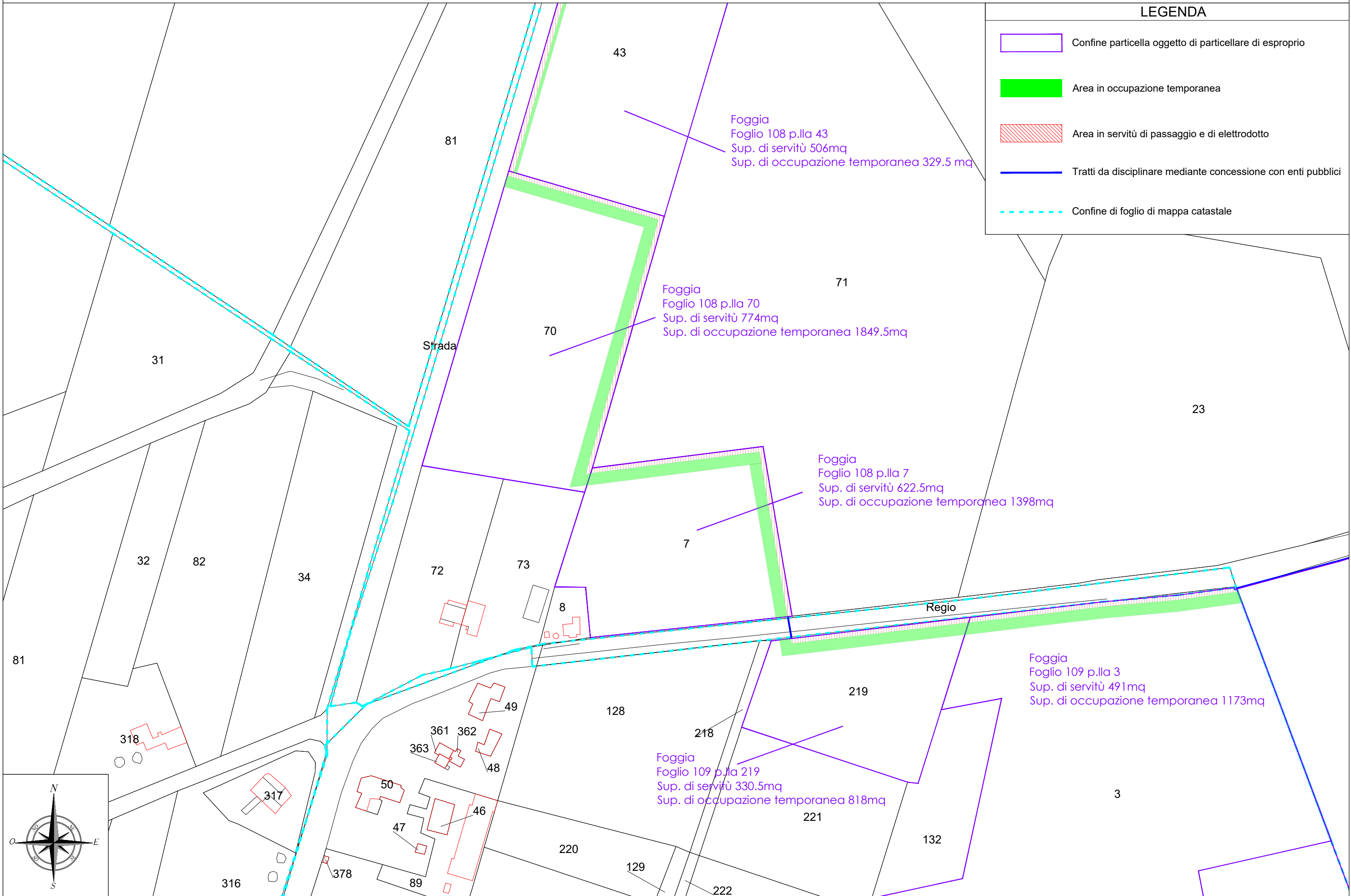
Foggia  
Foglio 108 p.lla 13  
Sup. di servitù 232.5mq  
Sup. di occupazione temporanea 149mq

Foggia  
Foglio 108 p.lla 43  
Sup. di servitù 506mq  
Sup. di occupazione temporanea 329.5 mq

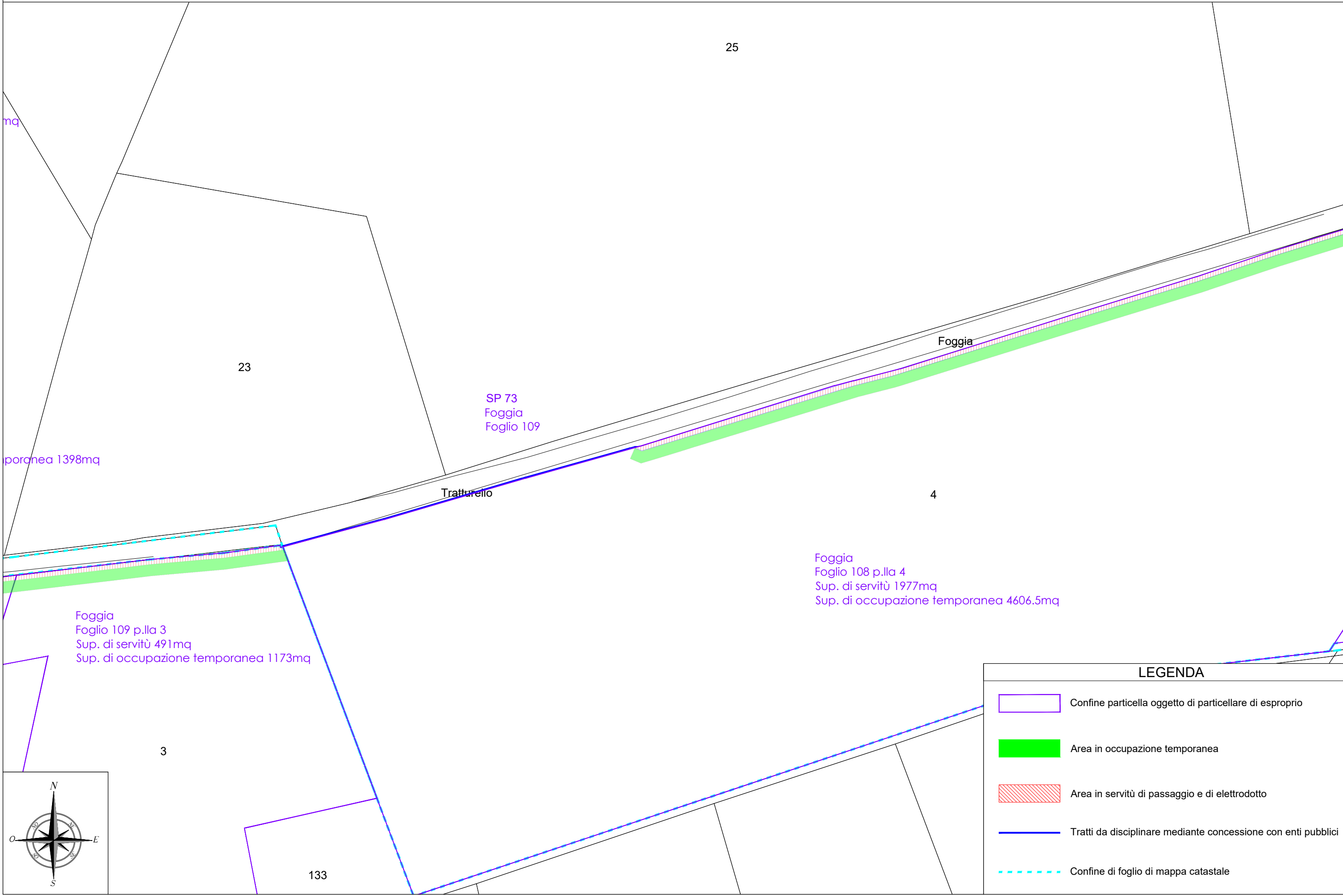
# PLANIMETRIA PIANO PARTICELLARE - Riquadro "F" - scala 1:2.000

## LEGENDA






-  Confine particella oggetto di particellare di esproprio
-  Area in occupazione temporanea
-  Area in servitù di passaggio e di elettrodotto
-  Tratti da disciplinare mediante concessione con enti pubblici
-  Confine di foglio di mappa catastale

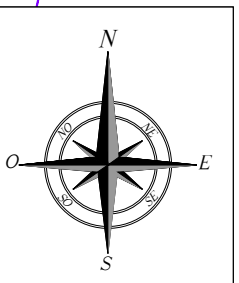


# PLANIMETRIA PIANO PARTICELLARE - Riquadro "G" - scala 1:2.000



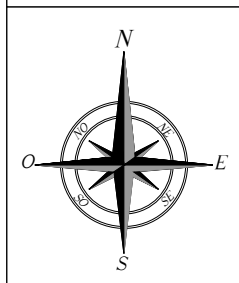
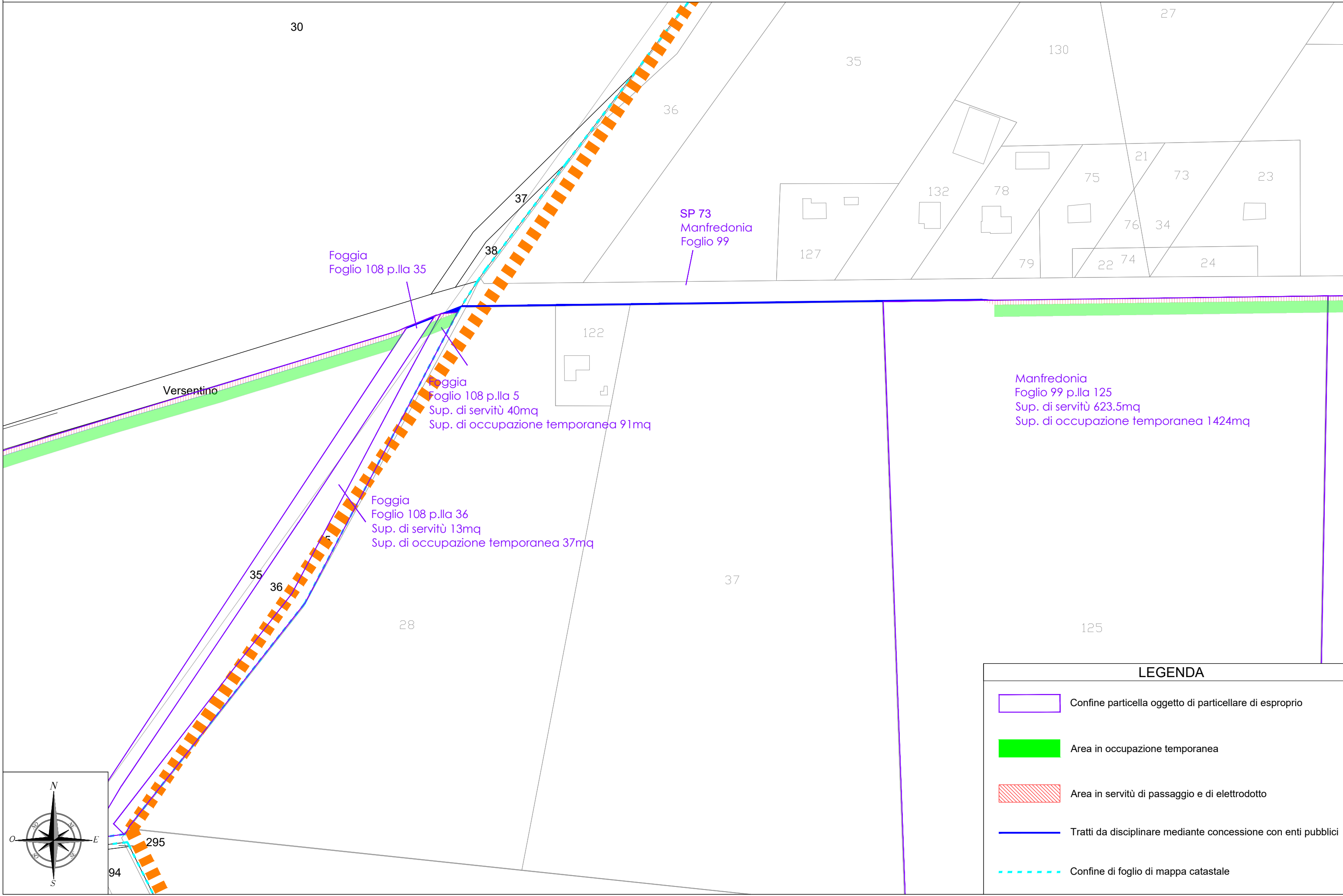
## LEGENDA

-  Confine particella oggetto di particellare di esproprio
-  Area in occupazione temporanea
-  Area in servitù di passaggio e di elettrodotto
-  Tratti da disciplinare mediante concessione con enti pubblici
-  Confine di foglio di mappa catastale





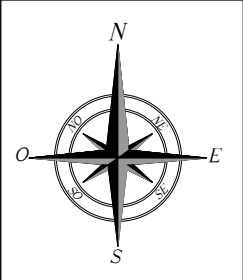
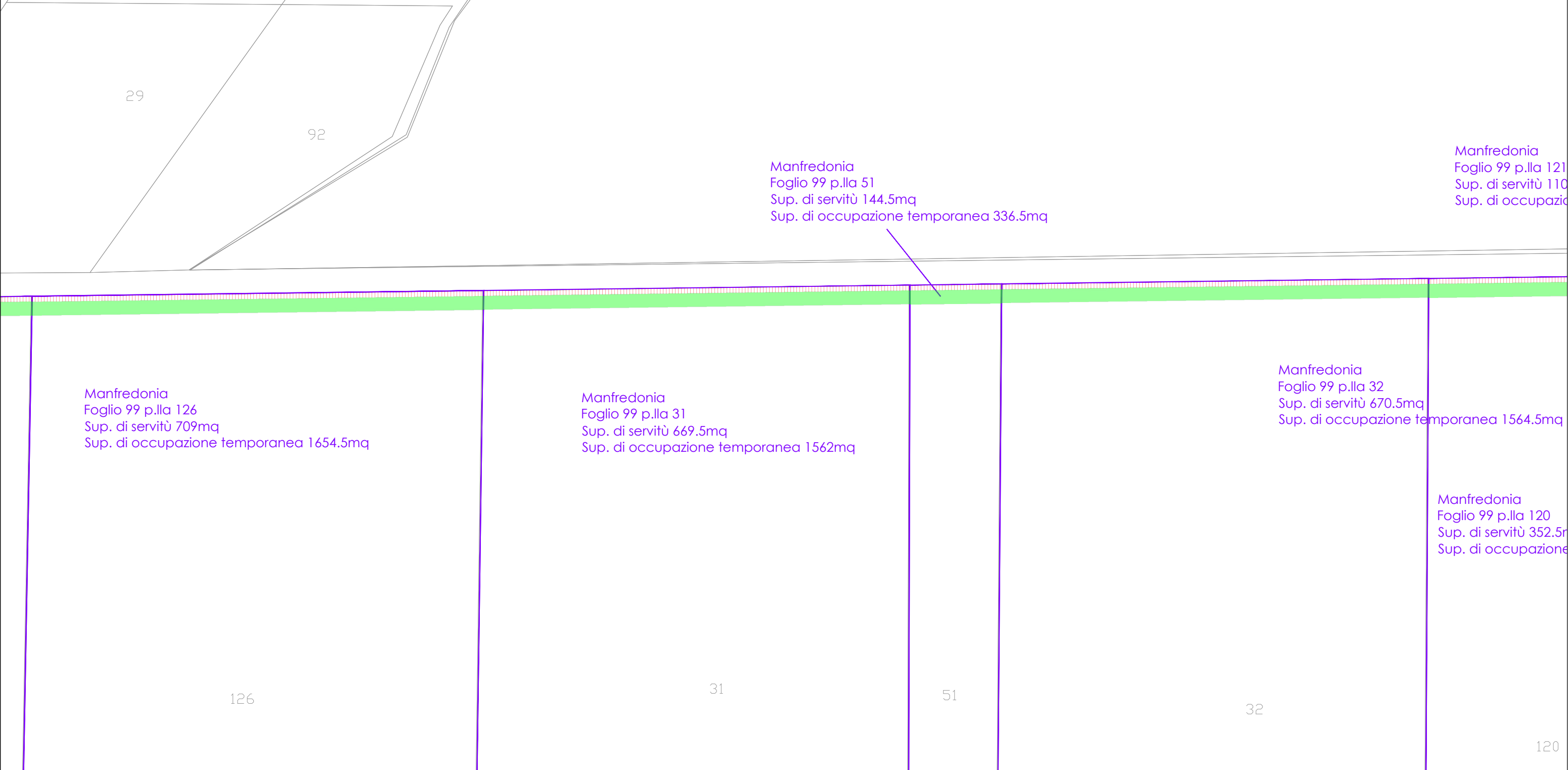
# PLANIMETRIA PIANO PARTICELLARE - Riquadro "H" - scala 1:2.000








**LEGENDA**

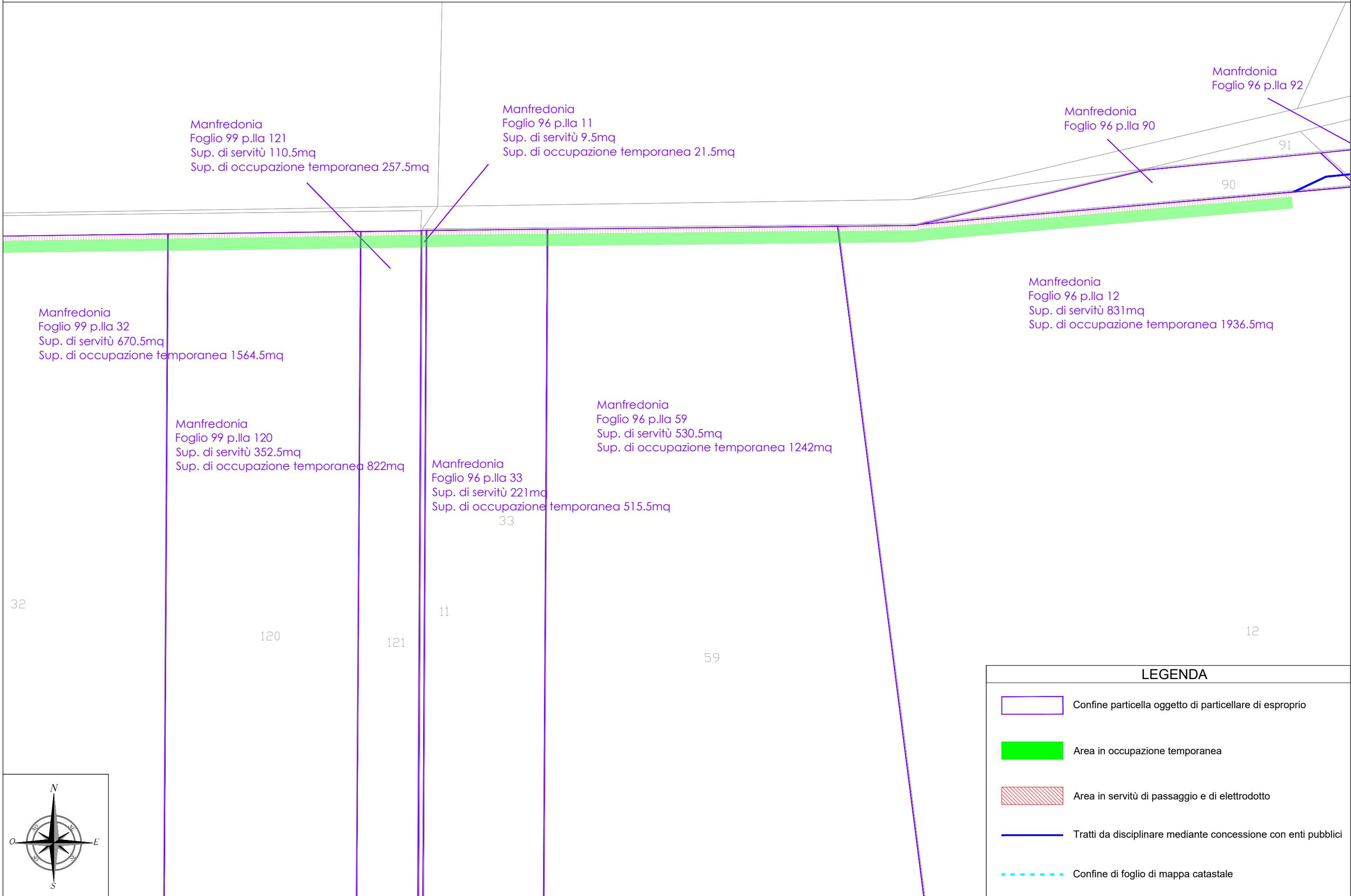
- Confine particella oggetto di particellare di esproprio
- Area in occupazione temporanea
- Area in servitù di passaggio e di elettrodotto
- Tratti da disciplinare mediante concessione con enti pubblici
- Confine di foglio di mappa catastale

# PLANIMETRIA PIANO PARTICELLARE - Riquadro "I" - scala 1:2.000








LEGENDA	
	Confine particella oggetto di particellare di esproprio
	Area in occupazione temporanea
	Area in servitù di passaggio e di elettrodotto
	Tratti da disciplinare mediante concessione con enti pubblici
	Confine di foglio di mappa catastale

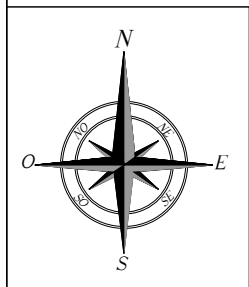
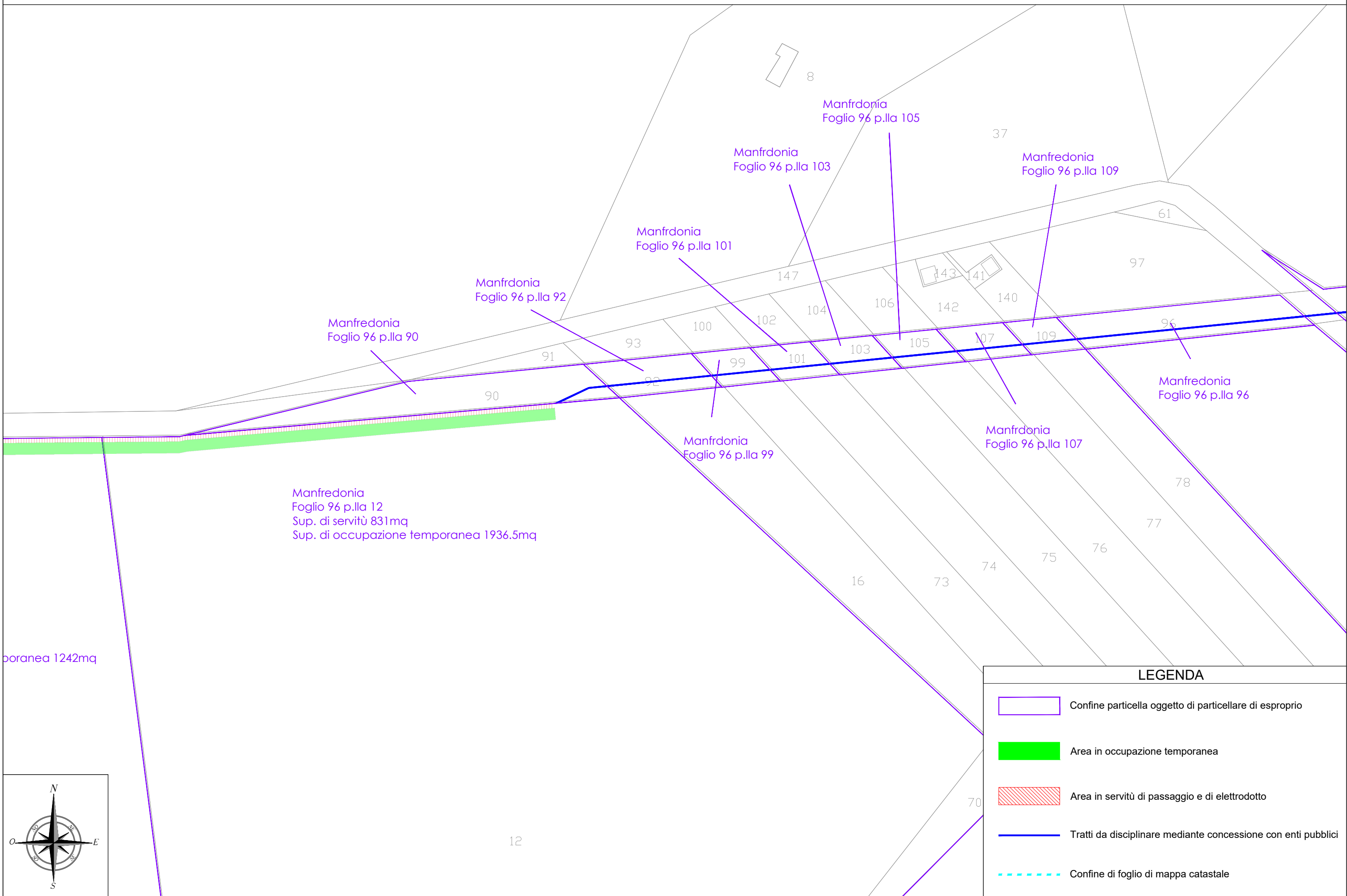
# PLANIMETRIA PIANO PARTICELLARE - Riquadro "L" - scala 1:2.000



## LEGENDA






-  Confine particella oggetto di particellare di esproprio
-  Area in occupazione temporanea
-  Area in servitù di passaggio e di elettrodotto
-  Tratti da disciplinare mediante concessione con enti pubblici
-  Confine di foglio di mappa catastale

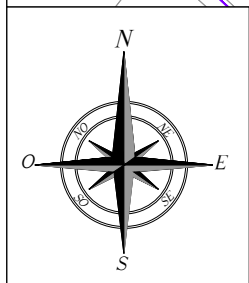
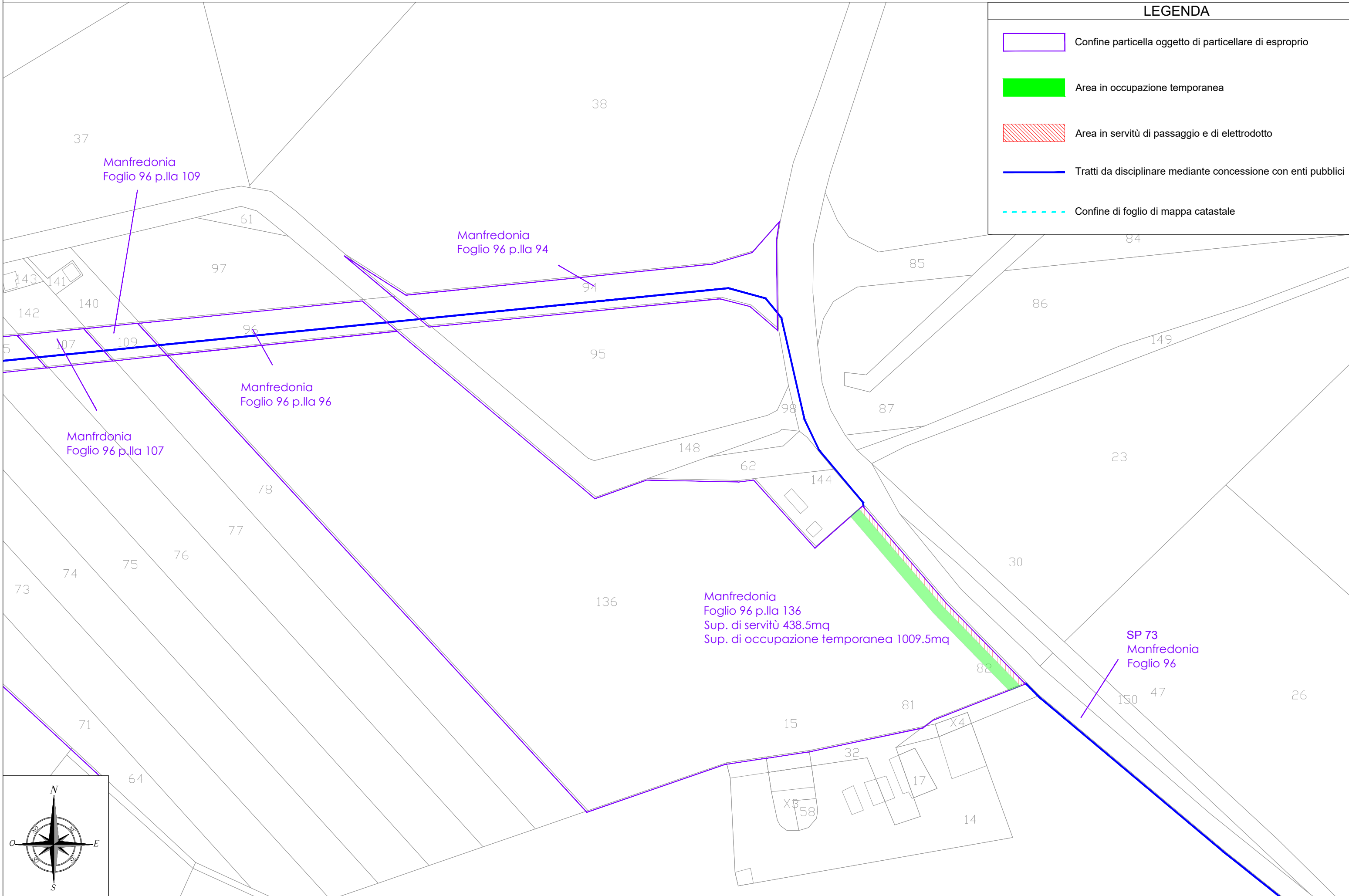
# PLANIMETRIA PIANO PARTICELLARE - Riquadro "M" - scala 1:2.000



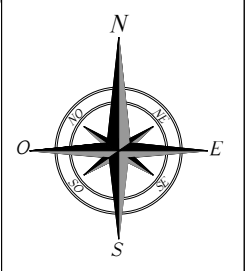
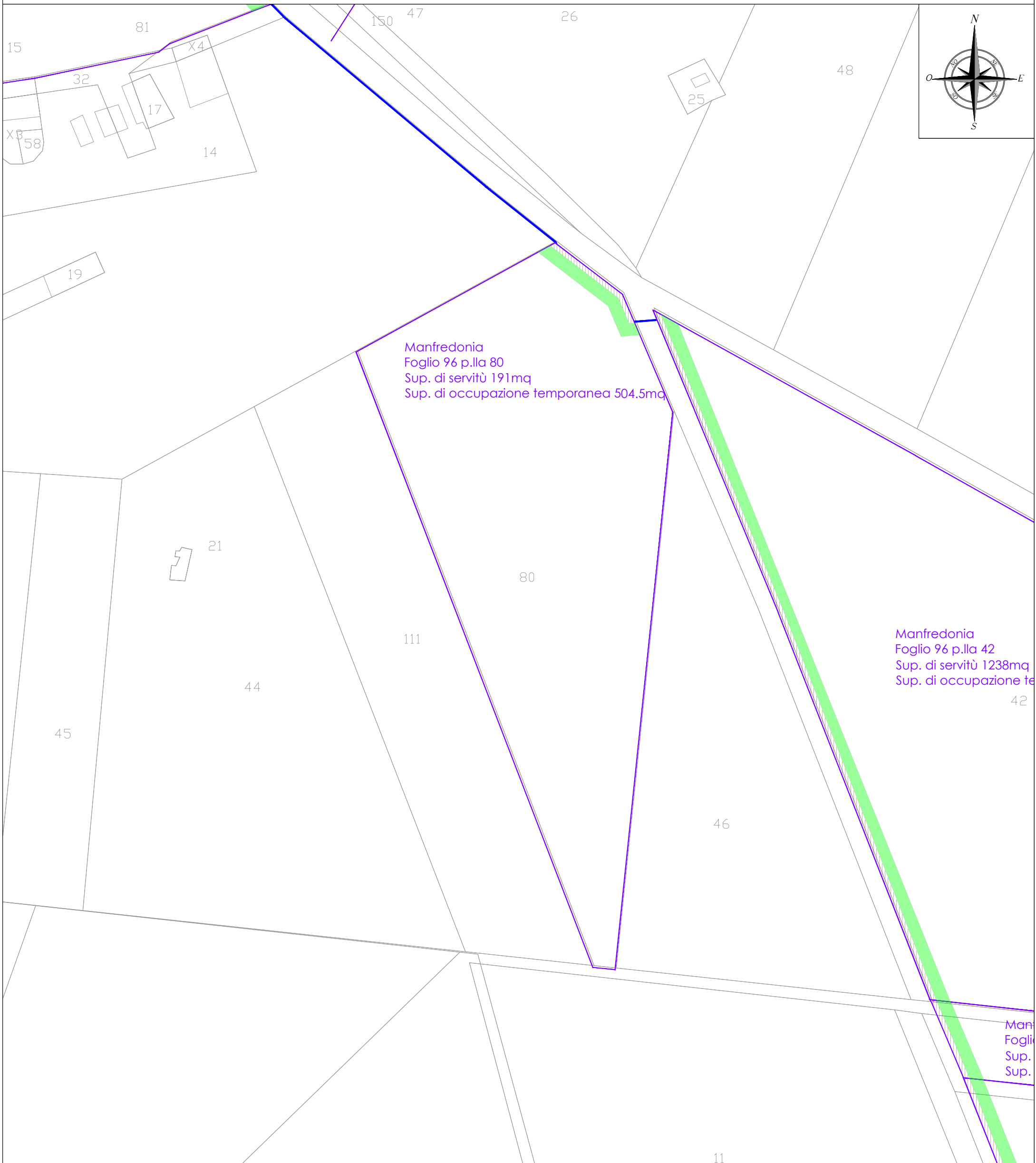
# PLANIMETRIA PIANO PARTICELLARE - Riquadro "N" - scala 1:2.000

## LEGENDA






-  Confine particella oggetto di particellare di esproprio
-  Area in occupazione temporanea
-  Area in servitù di passaggio e di elettrodotto
-  Tratti da disciplinare mediante concessione con enti pubblici
-  Confine di foglio di mappa catastale



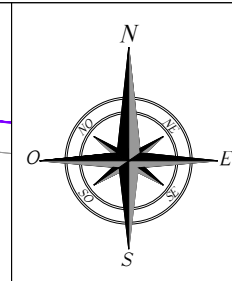
# PLANIMETRIA PIANO PARTICELLARE - Riquadro "O" - scala 1:2.000



## LEGENDA

-  Confine particella oggetto di particellare di esproprio
-  Area in occupazione temporanea
-  Area in servitù di passaggio e di elettrodotto
-  Tratti da disciplinare mediante concessione con enti pubblici
-  Confine di foglio di mappa catastale

# PLANIMETRIA PIANO PARTICELLARE - Riquadro "P" - scala 1:2.000








15

Manfredonia  
Foglio 95 p.lla 47  
Sup. di servitù 2424.5mq  
Sup. di occupazione temporanea 5649.5mq

38

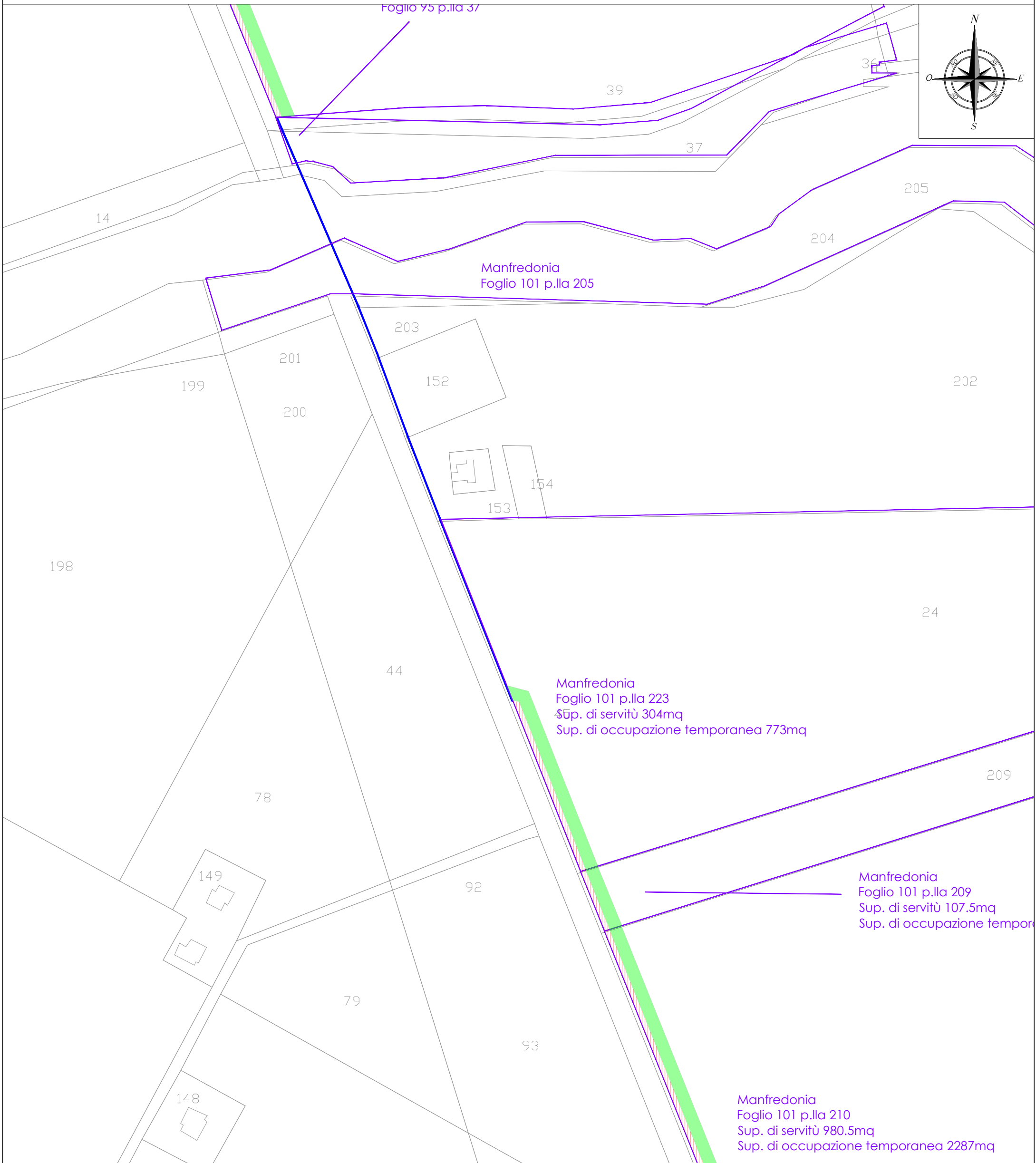
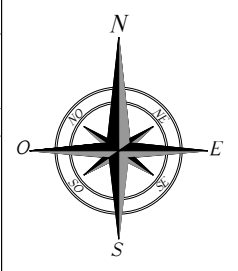
40

## LEGENDA

-  Confine particella oggetto di particellare di esproprio
-  Area in occupazione temporanea
-  Area in servitù di passaggio e di elettrodotto
-  Tratti da disciplinare mediante concessione con enti pubblici
-  Confine di foglio di mappa catastale

Manfredonia  
Foglio 95 p.lla 37

# PLANIMETRIA PIANO PARTICELLARE - Riquadro "Q" - scala 1:2.000

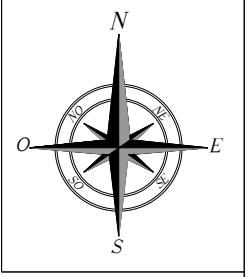


## LEGENDA

- Confine particella oggetto di particellare di esproprio
- Area in occupazione temporanea
- Area in servitù di passaggio e di elettrodotto
- Tratti da disciplinare mediante concessione con enti pubblici
- Confine di foglio di mappa catastale



# PLANIMETRIA PIANO PARTICELLARE - Riquadro "R" - scala 1:2.000



Manfredonia  
Foglio 101 p.lla 219  
Sup. di servitù 391.5mq  
Sup. di occupazione temporanea 910.5mq

211

34

38

Manfredonia  
Foglio 101 p.lla 16  
Sup. di servitù 1514.5mq  
Sup. di occupazione temporanea 3529mq






16

14

30

15

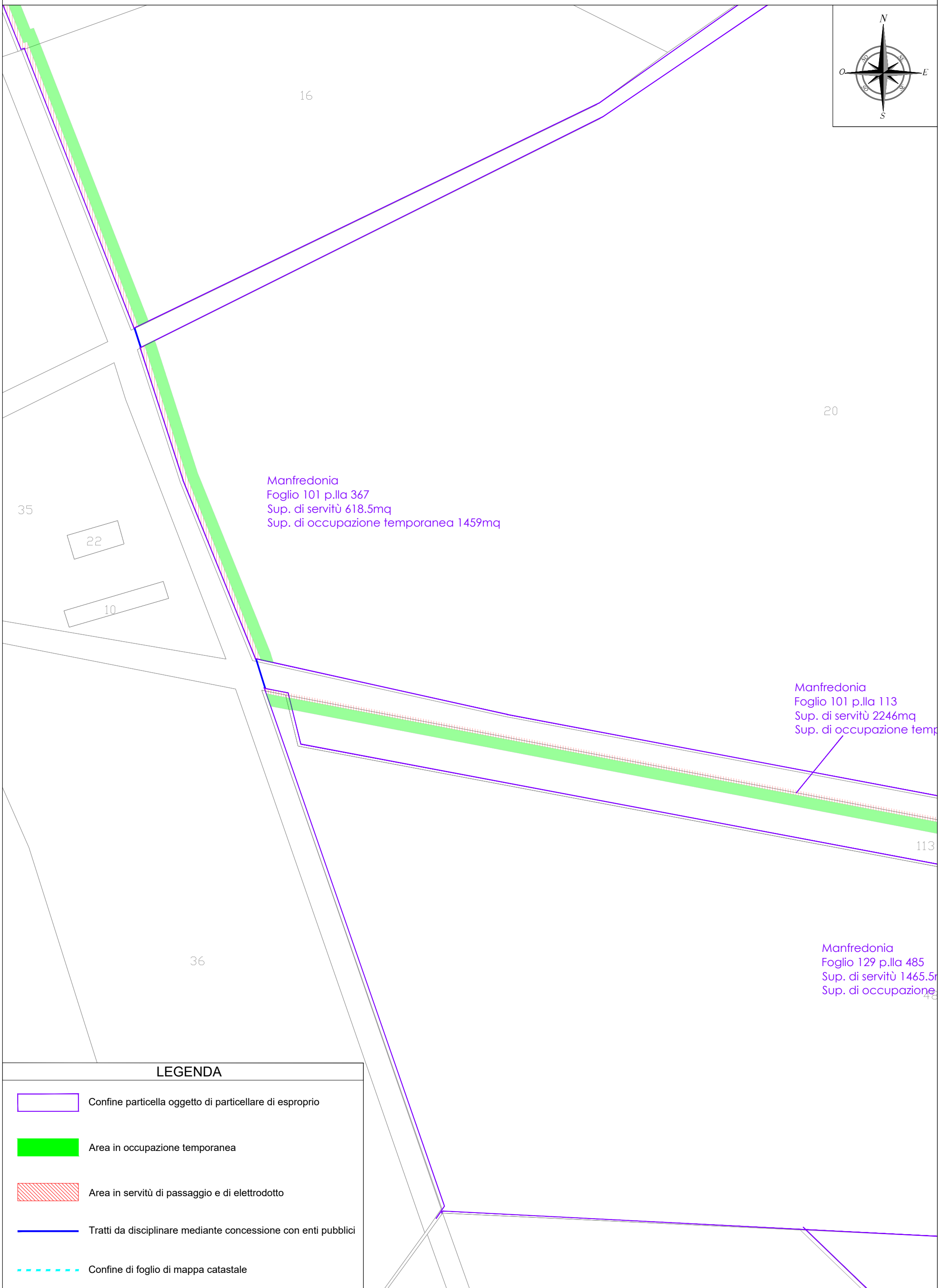
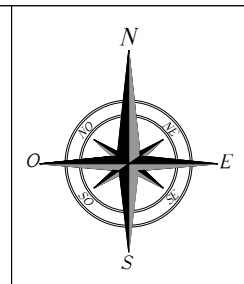
## LEGENDA

-  Confine particella oggetto di particellare di esproprio
-  Area in occupazione temporanea
-  Area in servitù di passaggio e di elettrodotto
-  Tratti da disciplinare mediante concessione con enti pubblici
-  Confine di foglio di mappa catastale






Manfredonia  
Foglio 101 p.lla 367  
Sup. di servitù 618.5mq

25

# PLANIMETRIA PIANO PARTICELLARE - Riquadro "S" - scala 1:2.000








## LEGENDA

-  Confine particella oggetto di particellare di esproprio
-  Area in occupazione temporanea
-  Area in servitù di passaggio e di elettrodotto
-  Tratti da disciplinare mediante concessione con enti pubblici
-  Confine di foglio di mappa catastale

# PLANIMETRIA PIANO PARTICELLARE - Riquadro "T" - scala 1:2.000

## LEGENDA

-  Confine particella oggetto di particellare di esproprio
-  Area in occupazione temporanea
-  Area in servitù di passaggio e di elettrodotto
-  Tratti da disciplinare mediante concessione con enti pubblici
-  Confine di foglio di mappa catastale

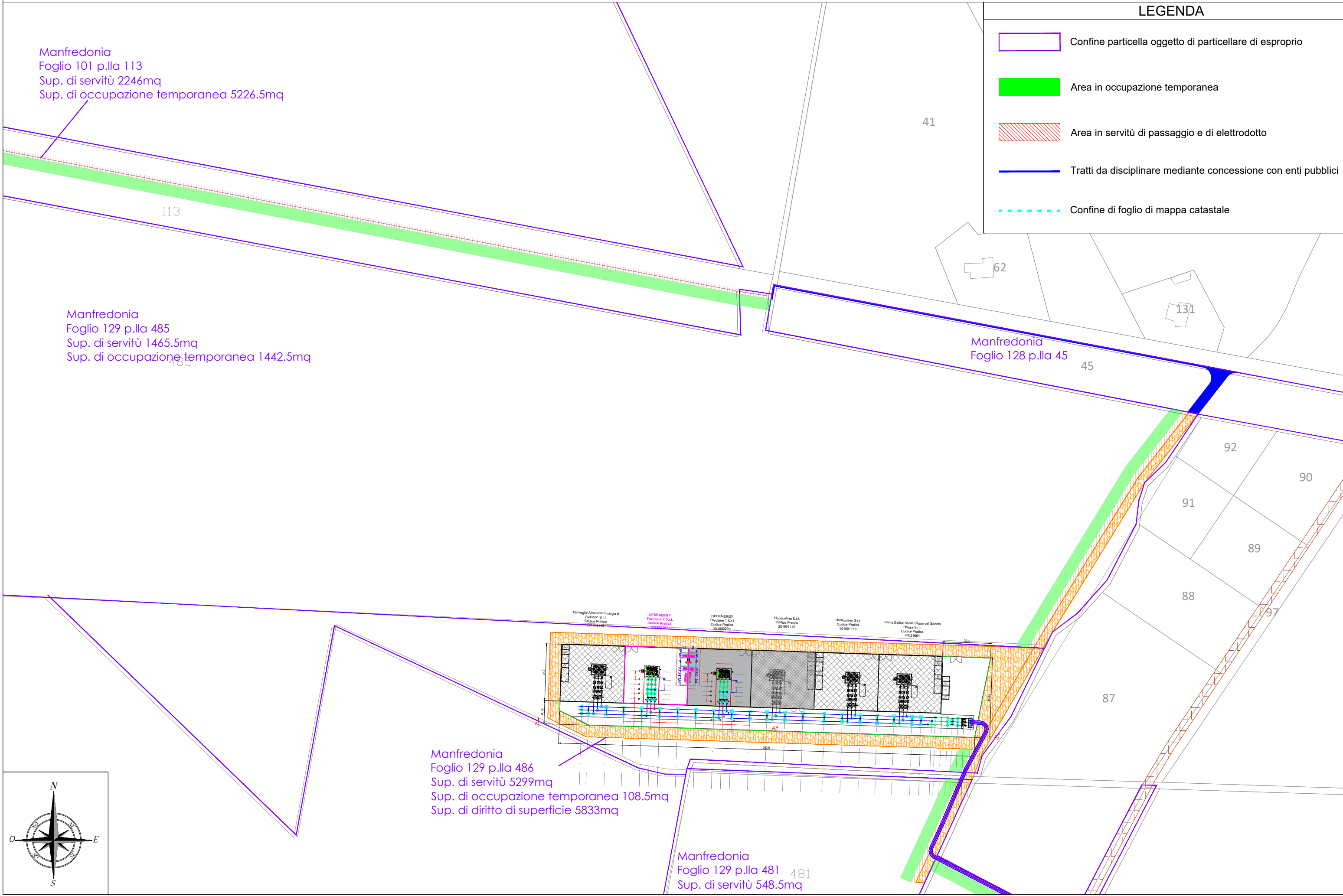
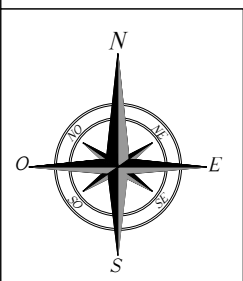
Manfredonia  
Foglio 101 p.lla 113  
Sup. di servitù 2246mq  
Sup. di occupazione temporanea 5226.5mq

Manfredonia  
Foglio 129 p.lla 485  
Sup. di servitù 1465.5mq  
Sup. di occupazione temporanea 1442.5mq

Manfredonia  
Foglio 128 p.lla 45






Manfredonia  
Foglio 129 p.lla 486  
Sup. di servitù 5299mq  
Sup. di occupazione temporanea 108.5mq  
Sup. di diritto di superficie 5833mq

Manfredonia  
Foglio 129 p.lla 481  
Sup. di servitù 548.5mq



# PLANIMETRIA PIANO PARTICELLARE - Riquadro "U" - scala 1:2.000

## LEGENDA

-  Confine particella oggetto di particellare di esproprio
-  Area in occupazione temporanea
-  Area in servitù di passaggio e di elettrodotto
-  Tratti da disciplinare mediante concessione con enti pubblici
-  Confine di foglio di mappa catastale

Manfredonia  
Foglio 129 p.lla 486  
Sup. di servitù 5299mq  
Sup. di occupazione temporanea 108.5mq  
Sup. di diritto di superficie 5833mq

Manfredonia  
Foglio 129 p.lla 481  
Sup. di servitù 548.5mq  
Sup. di occupazione temporanea 474.5mq

Manfredonia  
Foglio 128 p.lla 80  
Sup. di servitù 271mq  
Sup. di occupazione temporanea 632.5mq

Manfredonia  
Foglio 128 p.lla 79  
Sup. di servitù 1150.5mq  
Sup. di occupazione temporanea 1728.5mq

Manfredonia  
Foglio 128 p.lla 102  
Sup. di servitù 182mq  
Sup. di occupazione temporanea 527.5mq

