



REGIONE PUGLIA



COMUNE di
FOGGIA







PROVINCIA di FOGGIA



COMUNE di
MANFREDONIA



<p>Proponente</p>	 <p>OPDENERGY TAVOLIERE 2 S.R.L. Sede: Rotonda Giuseppe Antonio Torri, n. 9 - 40127 Bologna (BO) Pec: opdeenergy.tavoliere2@legalmail.it P.IVA: 12206080019</p>				
<p>Progettazione Generale Elettrica e Coordinamento</p>	 <p>STUDIO INGEGNERIA ELETTRICA MEZZINA dott. ing. Antonio Via T. Solis 128 71016 San Severo (FG) Tel. 0882.228072 Fax 0882.243651 e-mail: info@studiomezzina.net</p>		<p>Studio Agronomico</p>	<p>Studio Tecnico Agrario Dott. Agr. Marcello Martino Viale Europa, 42 - 71122 Foggia Tel./Fax 0881.632008 Cell. 337.938268 E-Mail: marcello.martino@tiscali.it</p> 	
<p>Studio Paesaggistico e Ambientale</p>	 <p>VEGA sas LANDSCAPE ECOLOGY & URBAN PLANNING Via dell'Industria, 21 - 71122 Foggia - Tel. 0881.310231 - Fax 0881.310234 e-mail: info@studiovega.org - website: www.studiovega.org</p> <p>Arch. Antonio Demaio Tel. 0881.756251 Fax 1784412324 E-Mail: sit.vega@gmail.com</p>		<p>Studio Geologico e Geotecnico</p>	<p>Dott. Nazario Di Lella Tel./Fax 0882.991704 cell. 328 3250902 E-Mail: geol.dilella@gmail.com</p>	
<p>Studio Acustico</p>	<p>STUDIO FALCONE Ingegneria</p> <p>Ing. Antonio Falcone Tel. 0884.534378 Fax. 0884.534378 E-Mail: antonio.falcone@studiofalcone.eu</p>		<p>Studio Strutturate</p>	 <p>Ing. Tommaso Monaco Tel. 0885.429850 Fax 0885.090485 E-Mail: ing.tommaso@studiotecnicomonaco.it</p>	
<p>Studio Archeologico</p>	 <p>Dott. Vincenzo Ficco Tel. 0881.750334 E-Mail: info@archeologicasrl.com</p>		<p>Studio Naturalistico</p>	<p>Dott. Forestale Luigi Lupo Corso Roma, 110 71121 Foggia E-Mail: luigilupo@libero.it</p>	
<p>Studio Acustico</p>	 <p>Arch. Marianna Denora Via Savona, 3 - 70022 Altamura (BA) Tel. Fax 080 3147468 Cell. 331 5600322 E-Mail: info@studioprogettazioneacustica.it</p>		<p>Studio Idraulico</p>	<p>Studio di Ingegneria Dott.sa Ing. Antonella Laura Giordano Viale degli Aviatori, 73 - 71121 Foggia (Fg) Tel./Fax 0881.070126 Cell. 346.6330966 E-Mail: lauragiordano.ing@gmail.com</p>	
<p>Opera</p>	<p>Progetto definitivo per la realizzazione dell'Impianto agro-fotovoltaico "TAVOLIERE 2" integrato con potenza di picco pari a 37,362MWp e potenza ai fini della connessione pari a 30MW sito nel comune di FOGGIA, alle località "Posta de Piede - Vigna Croce" nonché delle opere connesse e delle infrastrutture indispensabili alla costruzione e all'esercizio dell'impianto nel Comune di Manfredonia (FG).</p>				
<p>Oggetto</p>	<p>Folder: LE6F5X5_Rapporto con gli elementi tutelati dal Piano Paesaggistico Regionale</p> <p>Nome Elaborato: LE6F5X5_AnalisiPPTR_02.pdf</p> <p>Descrizione Elaborato: Elementi del Paesaggio Agrario</p>		<p>Sez. L</p> <p>Codice Elaborato: L2</p>		
<p></p>	<p></p>				
<p>00</p>	<p>Novembre 2021</p>	<p>Emissione progetto definitivo</p>	<p>Dott. M. Martino</p>	<p>Ing. Mezzina</p>	<p>OPDE TAVOLIERE 2 s.r.l.</p>
<p>Rev.</p>	<p>Data</p>	<p>Oggetto della revisione</p>	<p>Elaborazione</p>	<p>Verifica</p>	<p>Approvazione</p>
<p>Formato:</p>	<p>Scala:</p>	<p>Codice Pratica LE6F5X5</p>	<p>Codice Pratica TERNA</p>		<p>201900197</p>

Progetto definitivo per la realizzazione dell'impianto agro-fotovoltaico "TAVOLIERE 2" integrato con potenza di picco pari a 37,362MWp e potenza ai fini della connessione pari a 30 MW sito nel comune di FOGGIA, alle località "Posta da Piede - Vigna Croce", nonché delle opere connesse e delle infrastrutture indispensabili alla costruzione e all'esercizio dell'impianto nel Comune di Manfredonia (FG).

Indice

1. Premessa	2
2. Descrizione dello stato dei luoghi	3
3. Gli elementi caratteristici del paesaggio agrario	9
4. Censimento floristico e faunistico	11
5. Brevi cenni sul metodo di coltivazione <agro-voltaico>	13
6. Conclusioni	14

ALLEGATI:

A - Carta Geologica d'Italia (scala 1:100.000)	15
B - Corografia dei luoghi (scala 1:50.000)	16
C - Estratti delle mappe catastali (scala originale 1:4.000)	18
D - Visure catastali aggiornate	23
E - Documentazione fotografica	28

Progetto definitivo per la realizzazione dell'impianto agro-fotovoltaico "TAVOLIERE 2" integrato con potenza di picco pari a 37,362MWp e potenza ai fini della connessione pari a 30 MW sito nel comune di FOGGIA, alle località "Posta da Piede - Vigna Croce", nonché delle opere connesse e delle infrastrutture indispensabili alla costruzione e all'esercizio dell'impianto nel Comune di Manfredonia (FG).

1. Premessa.

La OPDEnergy Italia S.r.l., con sede a Bologna in Rotonda Giuseppe Antonio Torri n. 9, in nome e per conto della controllata Opdeenergy Tavoliere 2 S.r.l. avente sede presso il medesimo indirizzo, di seguito indicata soltanto come Società, ha conferito al sottoscritto, dott. agr. Marcello Martino, l'**incarico** di redigere la presente relazione per illustrare gli elementi caratteristici del paesaggio agrario di alcuni fondi rustici ubicati in località "Posta da Piede - Vigna Croce" dell'agro di Foggia, estesi nel complesso Ha 65 circa, che per la maggior parte sono di proprietà delle signore Agnelli Antonia, Pedone Raffaella, Pedone Valentina e Pedone Roberta e del sig. De Filippo Giuseppe Angelo e per una parte minore sono di proprietà dei sigg. Borrelli Maria, Cicchetti Luigi e Cicchetti Angelo.

E ciò ai fini del procedimento di autorizzazione unica ex D.Lgs. n. 387/2003 e s.m.i. per la realizzazione e l'esercizio sui predetti fondi di un impianto di produzione di energia elettrica alimentato da fonte solare – ovvero un parco <agro-fotovoltaico> – con una potenza massima di 43.762 MWp.

Per quanto concerne gli aspetti salienti del progetto in questione, si rinvia il Lettore, per brevità, agli elaborati già redatti da altri professionisti per conto della Società (relazione tecnica generale con le relative planimetrie anche su ortofoto, relazione geologica, relazione geotecnica, relazione idrogeologica e idraulica, etc.).

Alla presente relazione vengono allegati, per completezza, uno stralcio della Carta Geologica d'Italia (Foggia) in scala 1:100.000, la corografia dei luoghi in scala 1:50.000, gli estratti delle mappe catastali in scala originaria 1:4.000, le visure catastali aggiornate ed una documentazione fotografica dei luoghi.

Progetto definitivo per la realizzazione dell'impianto agro-fotovoltaico "TAVOLIERE 2" integrato con potenza di picco pari a 37,362MWp e potenza ai fini della connessione pari a 30 MW sito nel comune di FOGGIA, alle località "Posta da Piede - Vigna Croce", nonché delle opere connesse e delle infrastrutture indispensabili alla costruzione e all'esercizio dell'impianto nel Comune di Manfredonia (FG).

2. Descrizione dello stato dei luoghi.

I fondi rustici in oggetto sono ubicati in località "Posta da Piede - Vigna Croce" dell'agro di Foggia, ad una distanza di circa 7-8 Km (in linea d'aria) dal centro abitato del capoluogo dauno, e sono costituiti da 3 distinti corpi su cui saranno posizionati anche i pannelli fotovoltaici, denominati rispettivamente <Tavoliere 2 Ovest>, <Tavoliere 2 Centro> e <Tavoliere 2 Est>, aventi una superficie catastale complessiva di Ha 65.23.54.

Nel Catasto Terreni del Comune di Foggia i fondi in questione sono riportati con i seguenti dati:

⇒ **<Tavoliere 2 Ovest>**

- intestazione: **Agnelli Antonia** (07/04/1957) – proprietà 18/27

Pedone Raffaella (24/01/1980) – proprietà 3/27

Pedone Valentina (29/03/1984) – proprietà 3/27

Pedone Roberta (19/11/1987) – proprietà 3/27

- foglio di mappa n. 57

- particella n. 91 – Ha 0.93.07 (sem. 2) – R.D. € 57,68 – R.A. € 31,24

- particella n. 92 – Ha 0.90.36 (sem. 2) – R.D. € 56,00 – R.A. € 30,33

- foglio di mappa n. 69

- particella n. 9 – Ha 8.52.28 (sem. irrig. U) – R.D. € 704,27 – R.A. € 396,15

- particella n. 10 – Ha 7.08.59 (sem. irrig. U) – R.D. € 585,53 – R.A. € 329,36

- particella n. 11 – Ha 8.88.66 (sem. irrig. U) – R.D. € 734,33 – R.A. € 413,06

- particella n. 12 – Ha 1.39.43 (sem. irrig. U) – R.D. € 115,22 – R.A. € 64,81

- particella n. 13 – Ha 0.99.69 (sem. irrig. U) – R.D. € 82,38 – R.A. € 46,34

Progetto definitivo per la realizzazione dell'impianto agro-fotovoltaico "TAVOLIERE 2" integrato con potenza di picco pari a 37,362MWp e potenza ai fini della connessione pari a 30 MW sito nel comune di FOGGIA, alle località "Posta da Piede - Vigna Croce", nonché delle opere connesse e delle infrastrutture indispensabili alla costruzione e all'esercizio dell'impianto nel Comune di Manfredonia (FG).

- particella n. 14 – Ha 1.03.05 (sem. irrig. U) – R.D. € 85,15 – R.A. € 47,90

in totale: **Ha 29.75.13**

⇒ **<Tavoliere 2 Centro>**

- intestazione: **De Filippo Giuseppe Angelo** (18/03/1965) – proprietà 1/1

- foglio di mappa n. 67

- particella n. 9 – Ha 10.77.48 (sem. irrig. U) – R.D. € 890,36 – R.A. € 500,82

- foglio di mappa n. 69

- particella n. 7 – Ha 14.73.43 (sem. irr. U) – R.D. € 1.217,54 – R.A. € 684,87

in totale: **Ha 25.50.91**

⇒ **<Tavoliere 2 Est>**

- foglio di mappa n. 106

- intestazione: **Borrelli Maria** (25/08/1951) – proprietà 4/6

Cicchetti Luigi (28/10/1977) – proprietà 1/6

Cicchetti Angelo (23/02/1984) – proprietà 1/6

- foglio di mappa n. 106

- particella n. 48 – Ha 2.40.00 (sem. irrig. U) – R.D. € 198,32 – R.A. € 111,55

Ha 0.17.00 (seminativo 3) – R.D. € 7,90 – R.A. € 4,83

- particella n. 84 – Ha 0.73.00 (sem. 2) – R.D. € 60,32 – R.A. € 33,93

Ha 0.14.30 (seminativo 3) – R.D. € 6,65 – R.A. € 4,06

- particella n.135 - Ha 0.81.30 (sem. irrig. U) - R.D. € 67,18 - R.A. € 37,79

- particella n.136 - Ha 0.71.90 (sem. irrig. U) - R.D. € 59,41 - R.A. € 33,42

Progetto definitivo per la realizzazione dell'Impianto agro-fotovoltaico "TAVOLIERE 2" integrato con potenza di picco pari a 37,362MWp e potenza ai fini della connessione pari a 30 MW sito nel comune di FOGGIA, alle località "Posta da Piede - Vigna Croce", nonché delle opere connesse e delle infrastrutture indispensabili alla costruzione e all'esercizio dell'impianto nel Comune di Manfredonia (FG).

- particella n.204 - Ha 0.75.50 (sem. irrig. U) - R.D. € 62,39 - R.A. € 35,09
- particella n.206 - Ha 0.82.38 (sem. irrig. U) - R.D. € 68,07 - R.A. € 38,29
- particella n.208 - Ha 0.87.56 (sem. irrig. U) - R.D. € 72,35 - R.A. € 40,70
- particella n.210 - Ha 2.54.56 (sem. irrig. U) - R.D. € 210,35 - R.A. € 118,32

in totale: **Ha 9.97.50**

TOTALE GENERALE:

Ha 29.75.13 + Ha 25.50.91 + Ha 9.97.50 = **Ha 65.23.54**

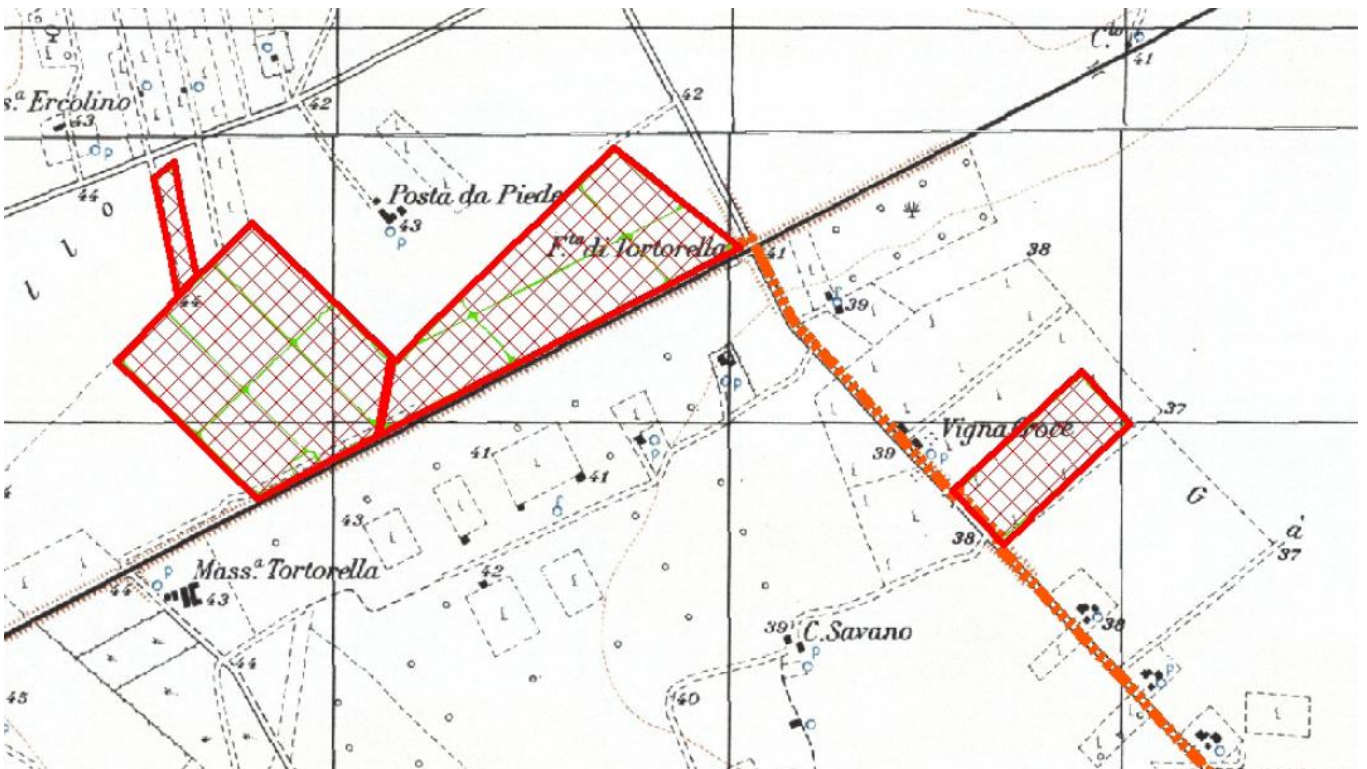


Fig. 1. Individuazione dell'area di impianto su Carta IGM 1:25.000

Progetto definitivo per la realizzazione dell'Impianto agro-fotovoltaico "TAVOLIERE 2" integrato con potenza di picco pari a 37,362MWp e potenza ai fini della connessione pari a 30 MW sito nel comune di FOGGIA, alle località "Posta da Piede - Vigna Croce", nonché delle opere connesse e delle infrastrutture indispensabili alla costruzione e all'esercizio dell'impianto nel Comune di Manfredonia (FG).

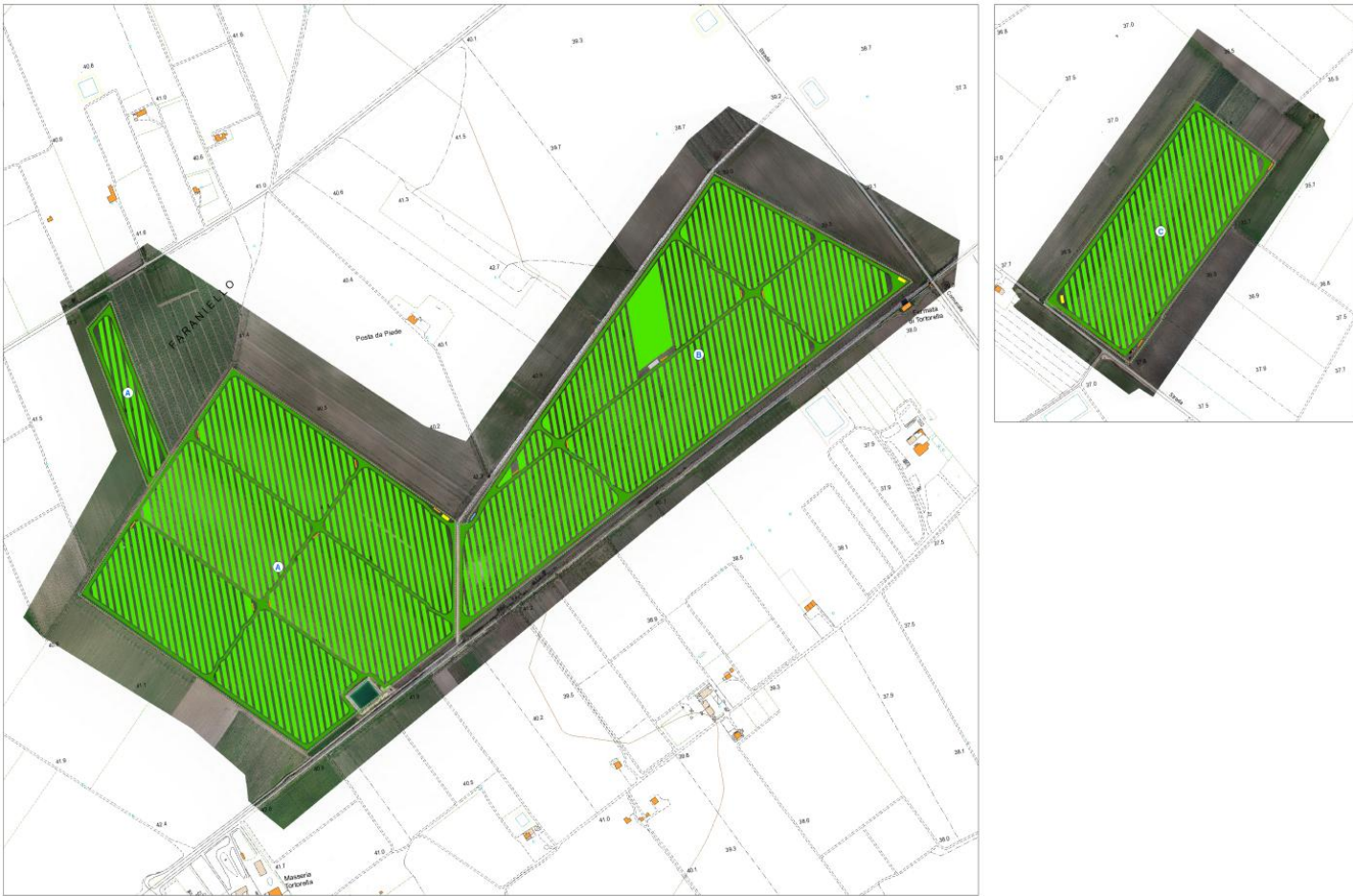


Fig. 2. Planimetria dell'impianto agro-voltaico.

Progetto definitivo per la realizzazione dell'impianto agro-fotovoltaico "TAVOLIERE 2" integrato con potenza di picco pari a 37,362MWp e potenza ai fini della connessione pari a 30 MW sito nel comune di FOGGIA, alle località "Posta da Piede - Vigna Croce", nonché delle opere connesse e delle infrastrutture indispensabili alla costruzione e all'esercizio dell'impianto nel Comune di Manfredonia (FG).

Il fondo di proprietà Agnelli-Pedone destinato ad ospitare i pannelli fotovoltaici

(<Tavoliere 2 Ovest>) è costituito da un unico corpo di forma irregolare e confina:

- a Nord con la strada Regio Tratturello Foggia Castiglione, con proprietà Saccone Angelo (part. n. 84 – fg. 57), con proprietà Saccone Gabriella (part. n. 90 - fg. 57), con proprietà Ercolino Luca e Pietro Nicola (part. n. 82 - fg. 57) e con proprietà Ercolino Pasquale (part. n. 302);
- ad Est con proprietà Saccone Angelo (part. n. 84 – fg. 57), con proprietà Saccone Gabriella (part. n. 90 - fg. 57), con proprietà Gramazio Gaetano (part. n. 254 - fg. 57) e con proprietà De Filippo Giuseppe Angelo (part. n. 7 - fg. 69);
- a Sud con la Ferrovia;
- ad Ovest con proprietà Pedone Armando (partt. n. 1 e 2 - fg. 69) e con proprietà Ercolino Pasquale (partt. n. 77, 78 e 302).

Anche il fondo di proprietà del sig. De Filippo Giuseppe Angelo (<Tavoliere 2 Centro>) è costituito da un corpo unico, ma di forma riconducibile a quella trapezoidale, e confina:

- a Nord con proprietà Gramazio Gaetano (part. n. 254 - fg. 57) e con proprietà Gugliotti Domenico e Iannelli Maria Antonietta (partt. n. 24 e 25 -fg. 67);
- ad Est con proprietà Gramazio Gaetano (part. n. 10 – fg. 67);
- a Sud con la Ferrovia;
- ad Ovest con proprietà Agnelli-Pedone (part. n. 14 - fg. 69).

E così pure il fondo di proprietà dei sigg. Borrelli-Cicchetti (<Tavoliere 2 Est>) sono costituiti da un corpo unico, ma di forma rettangolare, e confina:

- a Nord-Est con proprietà Scaramella Luigi Pasquale e Maria (part. n. 321 - fg. 106) e con proprietà

Progetto definitivo per la realizzazione dell'impianto agro-fotovoltaico "TAVOLIERE 2" integrato con potenza di picco pari a 37,362MWp e potenza ai fini della connessione pari a 30 MW sito nel comune di FOGGIA, alle località "Posta da Piede - Vigna Croce", nonché delle opere connesse e delle infrastrutture indispensabili alla costruzione e all'esercizio dell'impianto nel Comune di Manfredonia (FG).

De Filippo Andrea (part. n. 6 - fg. 106);

- a Sud-Est con proprietà De Filippo Andrea (partt. n. 6 e 90 – fg. 106), con proprietà De Filippo Mauro (part. n. 91 – fg. 106) e con proprietà Paglialonga Consolata, De Filippo Andrea e De Filippo Mauro (part. n. 92 – fg. 106);

- a Sud-Ovest con la Strada di Bonifica Tavernola Tortorella;

- a Nord-Ovest con proprietà Gugliotti Michele Angelo (partt. n. 47, 203, 205, 207 e 209 – fg. 106).

Dal punto di vista orografico, i terreni seminativi di cui si tratta hanno una giacitura pianeggiante ed una quota media di 39-40 metri s.l.m., come si può verificare anche sull'allegata corografia dei luoghi in scala 1:50.000.

Per quanto concerne le caratteristiche pedo-climatiche, i terreni hanno origine da *"alluvioni terrazzate recenti, poco superiori agli alvei attuali, di ciottoli, sabbie e subordinatamente argille sabbiose (talora con crostoni calcarei evaporitici)"*, e presentano una composizione granulometrica con una prevalenza della frazione argillosa rispetto a quella limosa ed a quella sabbiosa, per cui possono essere definiti di tipo *"franco argilloso"* in base al diagramma di Thompson.

Il clima della zona è quello tipico del Tavoliere delle Puglie, freddo-umido d'inverno ed arido d'estate, comunque adatto alle principali coltivazioni, sia erbacee che arboree.

Relativamente alle fonti idriche per l'irrigazione, sui terreni di proprietà Agnelli-Pedone vi è una vasca di accumulo dell'acqua per l'irrigazione, sui terreni di proprietà De Filippo vi sono tre pozzi per attingere l'acqua dalle falde sotterranee e sui terreni di proprietà Borrelli-Cicchetti vi è un altro pozzo, mentre su tutti i fondi di cui si tratta vi sono gli idranti della rete pubblica di distribuzione dell'acqua gestita dal Consorzio per la Bonifica della Capitanata, per cui

Progetto definitivo per la realizzazione dell'impianto agro-fotovoltaico "TAVOLIERE 2" integrato con potenza di picco pari a 37,362MWp e potenza ai fini della connessione pari a 30 MW sito nel comune di FOGGIA, alle località "Posta da Piede - Vigna Croce", nonché delle opere connesse e delle infrastrutture indispensabili alla costruzione e all'esercizio dell'impianto nel Comune di Manfredonia (FG).

gli stessi fondi possono essere considerati *irrigui*, anche se, ovviamente, sono comunque soggetti alle naturali avversità climatiche, ed in particolare alla ormai cronica siccità della provincia di Foggia, che spesso determina il mancato riempimento degli invasi artificiali in cui viene accumulata l'acqua delle piogge e delle nevicate, per cui non è possibile distribuire la risorsa idrica per l'irrigazione.

Infine è quanto mai opportuno evidenziare che la redditività dei terreni seminativi sta subendo, ormai da tempo, una continua ed inesorabile diminuzione, a causa non soltanto delle sempre più frequenti avversità atmosferiche (gelate, siccità, violenti acquazzoni, etc.) e di una forte contrazione dei prezzi di vendita dei principali prodotti agricoli, come il grano duro e le leguminose (favino, ceci, etc.), ma anche a causa della progressiva riduzione dei contributi comunitari corrisposti dall'AG.E.A. (Agenzia per le Erogazioni in Agricoltura).

3. Gli elementi caratteristici del paesaggio agrario.

Dal sito internet del Settore Assetto del Territorio della Provincia di Foggia risulta che, in base al P.P.T.R. (Piano Paesaggistico Territoriale Regionale) della Puglia, i terreni agricoli di cui si tratta rientrano nell'<ambito paesaggistico> del <Tavoliere> e, più in dettaglio, nella <piana foggiana della riforma>.

Quanto ai <beni paesaggistici>, detti terreni non fanno parte di aree protette, con riferimento sia alle <aree e riserve naturali marine>, che a <parchi e riserve naturali regionali> ed a <parchi nazionali e riserve naturali statali>.

Dal punto di vista <botanico-vegetazionale>, che sarà approfondito più avanti, i terreni in questione non ricadono in <zone umide Ramsar> e non ospitano <boschi>.

Essi non sono compresi, inoltre, neanche nelle <zone antropiche e storico-culturali>

Progetto definitivo per la realizzazione dell'impianto agro-fotovoltaico "TAVOLIERE 2" integrato con potenza di picco pari a 37,362MWp e potenza ai fini della connessione pari a 30 MW sito nel comune di FOGGIA, alle località "Posta da Piede - Vigna Croce", nonché delle opere connesse e delle infrastrutture indispensabili alla costruzione e all'esercizio dell'impianto nel Comune di Manfredonia (FG).

che siano <gravate da usi civici> o che siano <di interesse archeologico> o che siano inserite in <aree di interesse pubblico>.

Relativamente a <fiumi e torrenti... acque pubbliche>, tali terreni sono ubicati ad una distanza minima di circa 2,2 Km in linea d'aria dal più vicino corso d'acqua.

Per quanto concerne gli <ulteriori contesti paesaggistici> e, in particolare, gli aspetti <botanico-vegetazionali> (da approfondire più avanti), i terreni oggetto della presente relazione non sono caratterizzati da <aree di rispetto dei boschi>, <pascoli naturali>, <aree umide> e <formazioni arbustive>.

E così pure non rientrano in particolari aree <geomorfologiche>, come <cordoni dunari>, <doline>, fasce di tutela di <geositi>, <inghiottitoi>, <lame e gravine>, <grotte> e <versanti>, e non rientrano, altresì, in <aree protette> come le <aree di rispetto dei parchi e riserve regionali> ed i <siti di rilevanza naturalistica> (SIC, SIC mare, ZPS).

In relazione alle questioni <idrologiche>, i terreni in oggetto non presentano <sorgenti>, non fanno parte di un <reticolo idrografico di connessione> e non sono gravati da alcun <vincolo idrogeologico>.

In merito agli aspetti <culturali>, i terreni di cui si tratta non sono interessati dalla <rete tratturi> o da <aree appartenenti alla rete dei tratturi>, non sono inclusi nei <siti interessati da beni storico culturali> o in un'<area di rispetto di siti storico culturali>, non sono caratterizzati da <aree a rischio archeologico> o in un'<area di rispetto di zone di interesse archeologico>, né appartengono ai c.d. <paesaggi rurali> o ad una c.d. <città consolidata>.

E poi ancora, gli stessi terreni non sono interessati da <valori percettivi> come <strade panoramiche>, <strade a valenza paesaggistica>, <luoghi panoramici> e <coni visuali>.

Progetto definitivo per la realizzazione dell'impianto agro-fotovoltaico "TAVOLIERE 2" integrato con potenza di picco pari a 37,362MWp e potenza ai fini della connessione pari a 30 MW sito nel comune di FOGGIA, alle località "Posta da Piede - Vigna Croce", nonché delle opere connesse e delle infrastrutture indispensabili alla costruzione e all'esercizio dell'impianto nel Comune di Manfredonia (FG).

Infine i terreni di cui si tratta non rientrano negli <ambiti territoriali estesi> (A, B, C, D).

4. Censimento floristico e faunistico.

Dal punto di vista floristico, nella zona in questione non vi sono alberi monumentali, né muretti a secco, e vi sono, invece, pochi alberi di Pino d'Aleppo (*Pinus halepensis*) e di Cipresso comune (*Cupressus sempervirens*), oltre a vari alberi ornamentali, in corrispondenza delle corti realizzate al servizio dei fabbricati rurali di proprietà privata.

Vi sono, inoltre, poche piante di Olivo (*Olea europaea*) da olio per uso familiare nei pressi delle abitazioni di alcuni agricoltori della zona, che coltivano anche un numero contenuto di filari di Vite (*Vitis vinifera*) da vino, anch'essa per uso familiare.

Prevale nettamente, invece, la vegetazione erbacea spontanea, con particolare riferimento alle infestanti monocotiledoni e dicotiledoni dei cereali, delle leguminose e delle specie orticole coltivate stagionalmente (pomodori da industria, broccoletti, etc.).

In particolare, tra le monocotiledoni vi sono soprattutto l'Avena (*Avena* spp.), la Coda di volpe (*Alopecurus myosuroides*), il Loglio (*Lolium* spp.), la Falaride o Scagliola (*Phalaris* spp.), la Coda di topo (*Phleum pratense*), il Pabbio (*Setaria* spp.), il Forasacco (*Bromus* spp.), la Festuca (*Festuca* spp.) e la Fienarola (*Poa* spp.).

Tra le dicotiledoni vi sono prevalentemente la Camomilla bastarda (*Anthemis arvensis*), la Camomilla comune (*Matricaria chamomilla*), la Senape nera (*Brassica nigra*), la Senape selvatica (*Sinapis arvensis*), la Borsa del pastore (*Capsella bursa-pastoris*), la Fumaria (*Fumaria officinalis*), l'Attaccaveste o attaccamani (*Galium aparine*), la Falsa ortica (*Lamium* spp.), il

Progetto definitivo per la realizzazione dell'impianto agro-fotovoltaico "TAVOLIERE 2" integrato con potenza di picco pari a 37,362MWp e potenza ai fini della connessione pari a 30 MW sito nel comune di FOGGIA, alle località "Posta da Piede - Vigna Croce", nonché delle opere connesse e delle infrastrutture indispensabili alla costruzione e all'esercizio dell'impianto nel Comune di Manfredonia (FG).

Papavero (*Papaver rhoeas*), il Ravanello (*Raphanus raphanistrum*), il Centocchio (*Stellaria media*), il Cardo mariano (*Silybum marianum*), lo Stoppione (*Cirsium arvense*) e la Veronica (Veronica persica); ed ancora l'Amaranto (*Amaranthus retroflexus*), il Farinello (*Chenopodium album*), il Cocomero asinino (*Ecballium elaterium*), l'Erba porcellana (*Portulaca oleracea*), il Vilucchio (*Convolvulus arvensis*), la Correggiola (*Polygonum aviculare*), l'Erba morella (*Solanum nigrum*), la Ruchetta (*Diplotaxis eruroides*), il Romice (*Rumex spp.*) e la Veccia (*Vicia spp.*).

Vi è, poi, anche una vegetazione erbacea spontanea diffusa principalmente nelle aie o corti aziendali a servizio dei fabbricati rurali e lungo le stradine brecciate e/o in terra battuta, rappresentata soprattutto da specie monocotiledoni come il Giavone (*Echinochloa crus-gallis*), la Sanguinella (*Digitaria sanguinalis*) e la Sorghetta (*Sorghum halepense*) e da specie dicotiledoni come la Malva (*Malva sylvestris*), la Borrachine (*Borago officinalis*), il Cencio molle (*Abutilon theophrasti*) e la Viola (*Viola tricolor*).

Per quanto concerne la fauna, nelle aziende agricole di cui si tratta non vi sono allevamenti zootecnici, mentre periodicamente è possibile avvistare alcuni esemplari di Lepre (*Lepus europaeus*) e di Volpe (*Vulpes vulpes*), oltre alla Quaglia (*Coturnix coturnix*) ed all'Allodola (*Alauda arvensis*), che sono le specie avicole più diffuse in zona, con particolare riferimento al periodo estivo.

Tenuto conto di una distanza non eccessiva di tali terreni rispetto al mare, a volte capita di avvistare anche i Gabbiani (*Larus spp.*) sugli stessi, soprattutto durante i lavori meccanici per la preparazione del letto di semina di cereali e leguminose, che portano allo scoperto la microfauna del terreno, di cui evidentemente essi si cibano.

Naturalmente sui fondi rustici in questione vi è anche una variegata rappresentanza

Progetto definitivo per la realizzazione dell'impianto agro-fotovoltaico "TAVOLIERE 2" integrato con potenza di picco pari a 37,362MWp e potenza ai fini della connessione pari a 30 MW sito nel comune di FOGGIA, alle località "Posta da Piede - Vigna Croce", nonché delle opere connesse e delle infrastrutture indispensabili alla costruzione e all'esercizio dell'impianto nel Comune di Manfredonia (FG).

di insetti, da quelli patogeni che provocano le malattie delle specie vegetali coltivate dai proprietari dei terreni, a quelli che si avvantaggiano anche della vegetazione spontanea ed infestante per la propria nutrizione e riproduzione.

5. Brevi cenni sul metodo di coltivazione <agro-voltaico>.

Com'è stato già esposto ampiamente nella *"relazione tecnica sull'<agro-voltaico>"* redatta dal sottoscritto ai fini del progetto del parco fotovoltaico, sui terreni di cui si tratta sarà effettuata la coltivazione dell'avena, della c.d. <farchia> (miscuglio di avena e veccia) e del pisello proteico per la produzione di fieno sulle strisce di terreno comprese tra i filari di pannelli solari, facendo ricorso a macchine ed attrezzature agricole ordinariamente utilizzate per le diverse operazioni colturali ed adattate alle specifiche dimensioni delle stesse strisce.

Come risulta evidente, si tratta di specie vegetali erbacee molto diffuse sul territorio provinciale ed ordinariamente già coltivate in rotazione anche dai proprietari dei terreni in questione, senza che vi possa essere, pertanto, alcun eventuale problema di modificazione del paesaggio in cui sono inseriti i fondi rustici di cui si tratta, tenuto conto anche - e soprattutto - del fatto che l'impianto in questione non sarà costituito da un comune impianto fotovoltaico destinato esclusivamente alla produzione di energia da fonte rinnovabile, ma sarà costituito da un innovativo impianto <agro-fotovoltaico> o <agro-voltaico>, nell'ambito del quale sarà effettuata anche la produzione agricola su una buona parte degli stessi terreni.

Progetto definitivo per la realizzazione dell'impianto agro-fotovoltaico "TAVOLIERE 2" integrato con potenza di picco pari a 37,362MWp e potenza ai fini della connessione pari a 30 MW sito nel comune di FOGGIA, alle località "Posta da Piede - Vigna Croce", nonché delle opere connesse e delle infrastrutture indispensabili alla costruzione e all'esercizio dell'impianto nel Comune di Manfredonia (FG).


6. Conclusioni.

Sulla scorta di quanto finora esposto si può affermare, quindi, che i fondi rustici in questione sono sicuramente idonei alla realizzazione del parco fotovoltaico di cui si tratta, anche dal punto di vista degli elementi caratteristici del paesaggio agrario.

Foggia, 31/01/2022

IL TECNICO

DOTT. AGR. MARCELLO MARTINO



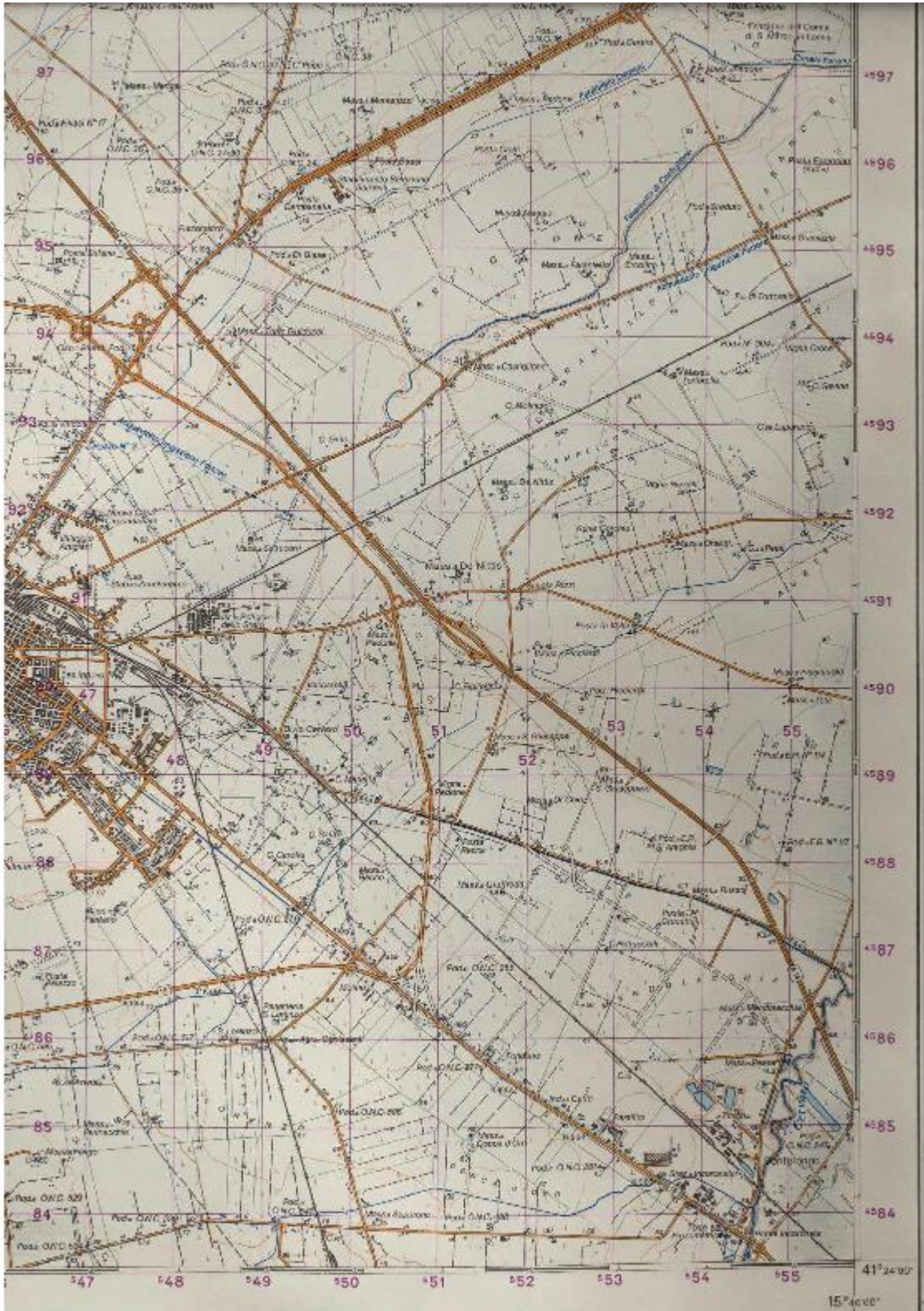
Progetto definitivo per la realizzazione dell'impianto agro-fotovoltaico "TAVOLIERE 2" integrato con potenza di picco pari a 37,362MWp e potenza ai fini della connessione pari a 30 MW sito nel comune di FOGGIA, alle località "Posta da Piede - Vigna Croce", nonché delle opere connesse e delle infrastrutture indispensabili alla costruzione e all'esercizio dell'impianto nel Comune di Manfredonia (FG).

Allegato A - Carta Geologica d'Italia (scala 1:100.000)



Progetto definitivo per la realizzazione dell'impianto agro-fotovoltaico "TAVOLIERE 2" integrato con potenza di picco pari a 37,362MWp e potenza ai fini della connessione pari a 30 MW sito nel comune di FOGGIA, alle località "Posta da Piede - Vigna Croce", nonché delle opere connesse e delle infrastrutture indispensabili alla costruzione e all'esercizio dell'impianto nel Comune di Manfredonia (FG).

Allegato B - Corografia dei luoghi (scala 1:50.000) - n. 1



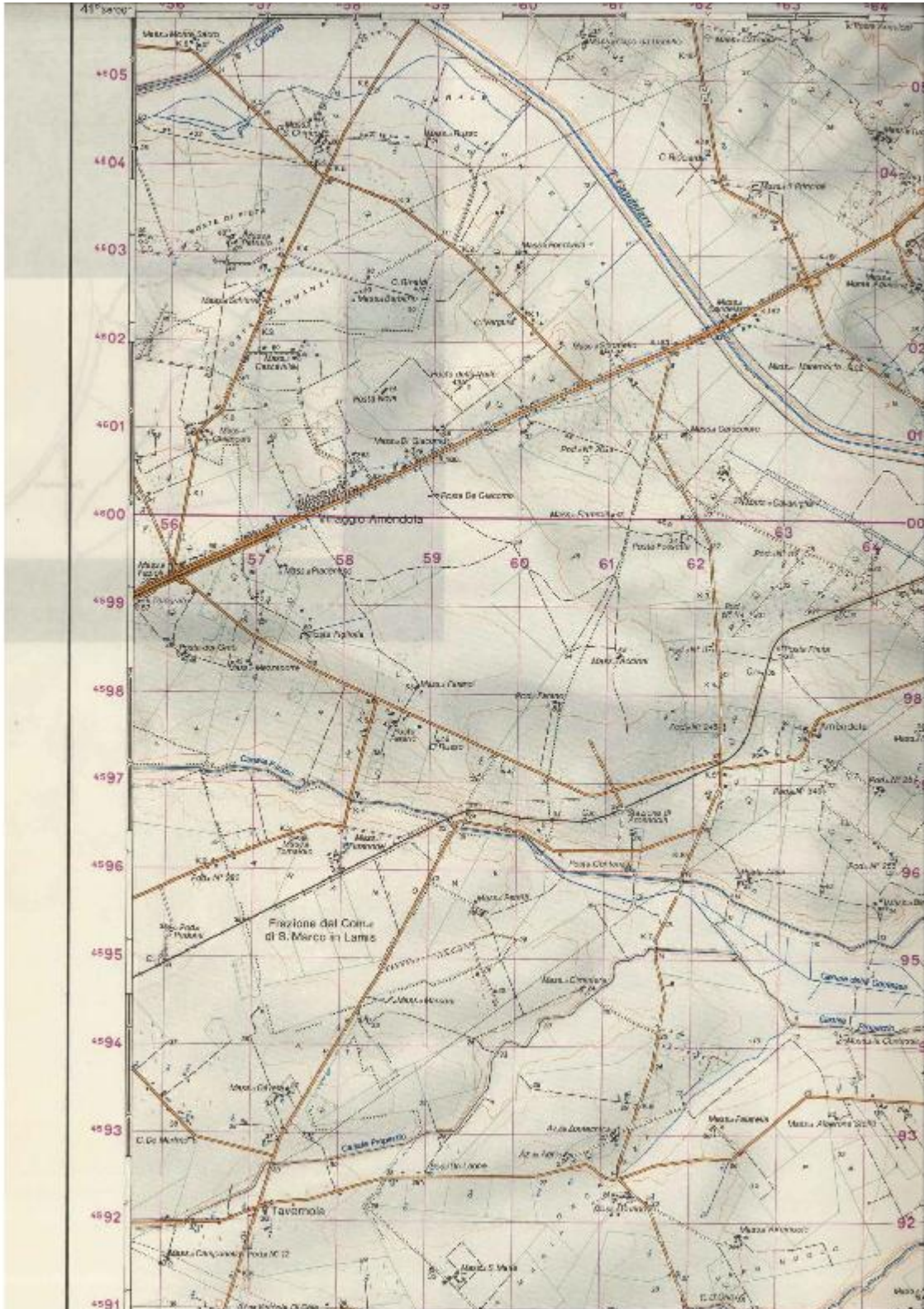
DOTT. AGR. MARCELLO MARTINO

Viale Europa, 42 - 71122 Foggia

Cell. 337/938268 - E-Mail: marcello.martino@tiscali.it

Progetto definitivo per la realizzazione dell'impianto agro-fotovoltaico "TAVOLIERE 2" integrato con potenza di picco pari a 37,362MWp e potenza ai fini della connessione pari a 30 MW sito nel comune di FOGGIA, alle località "Posta da Piede - Vigna Croce", nonché delle opere connesse e delle infrastrutture indispensabili alla costruzione e all'esercizio dell'impianto nel Comune di Manfredonia (FG).

Allegato B - Corografia dei luoghi (scala 1:50.000) - n. 2



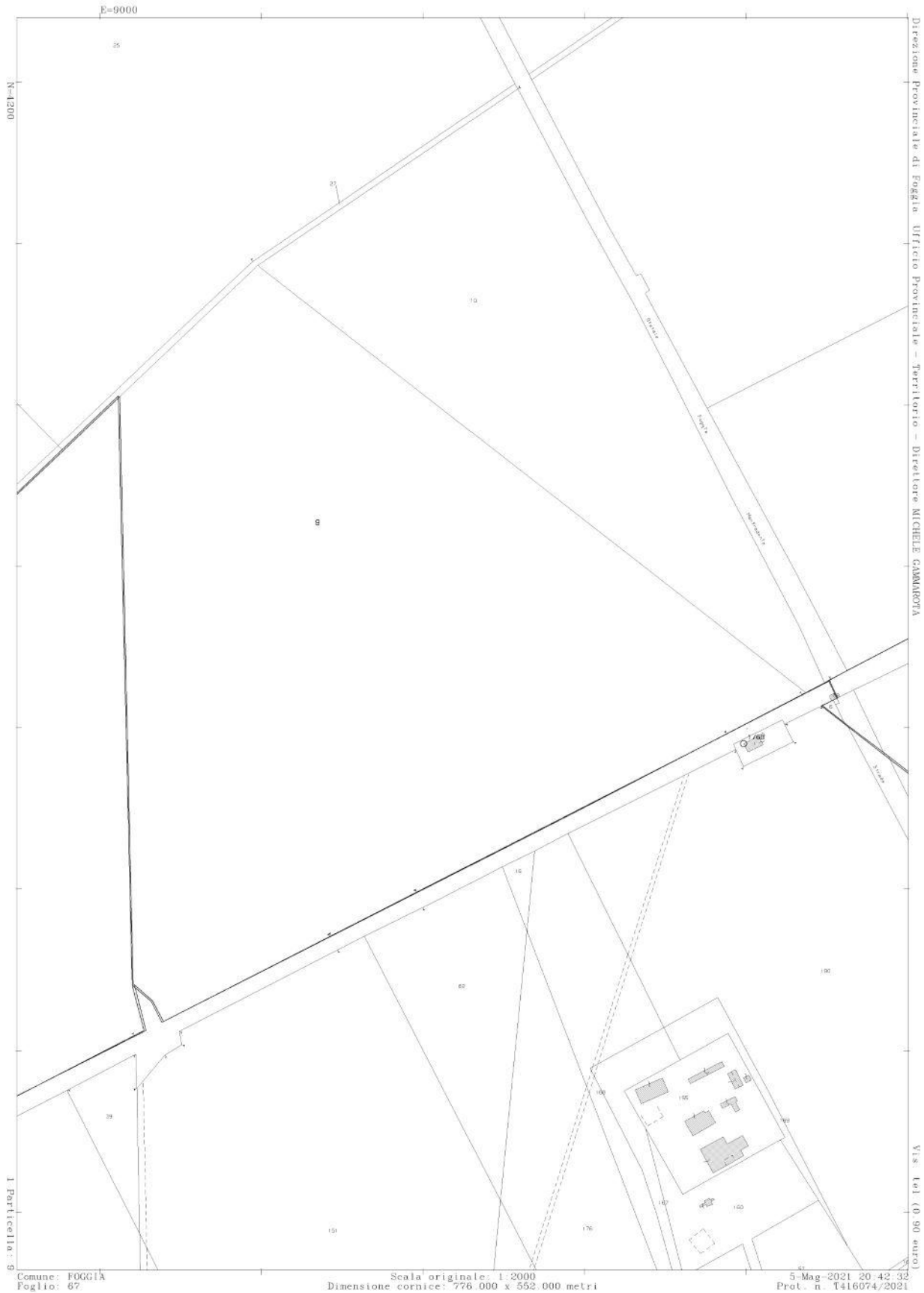
Progetto definitivo per la realizzazione dell'impianto agro-fotovoltaico "TAVOLIERE 2" integrato con potenza di picco pari a 37,362MWp e potenza ai fini della connessione pari a 30 MW sito nel comune di FOGGIA, alle località "Posta da Piede - Vigna Croce", nonché delle opere connesse e delle infrastrutture indispensabili alla costruzione e all'esercizio dell'impianto nel Comune di Manfredonia (FG).



Progetto definitivo per la realizzazione dell'impianto agro-fotovoltaico "TAVOLIERE 2" integrato con potenza di picco pari a 37,362MWp e potenza ai fini della connessione pari a 30 MW sito nel comune di FOGGIA, alle località "Posta da Piede - Vigna Croce", nonché delle opere connesse e delle infrastrutture indispensabili alla costruzione e all'esercizio dell'impianto nel Comune di Manfredonia (FG).



Progetto definitivo per la realizzazione dell'impianto agro-fotovoltaico "TAVOLIERE 2" integrato con potenza di picco pari a 37,362MWp e potenza ai fini della connessione pari a 30 MW sito nel comune di FOGGIA, alle località "Posta da Piede - Vigna Croce", nonché delle opere connesse e delle infrastrutture indispensabili alla costruzione e all'esercizio dell'impianto nel Comune di Manfredonia (FG).



Progetto definitivo per la realizzazione dell'impianto agro-fotovoltaico "TAVOLIERE 2" integrato con potenza di picco pari a 37,362MWp e potenza ai fini della connessione pari a 30 MW sito nel comune di FOGGIA, alle località "Posta da Piede - Vigna Croce", nonché delle opere connesse e delle infrastrutture indispensabili alla costruzione e all'esercizio dell'impianto nel Comune di Manfredonia (FG).



Progetto definitivo per la realizzazione dell'impianto agro-fotovoltaico "TAVOLIERE 2" integrato con potenza di picco pari a 37,362MWp e potenza ai fini della connessione pari a 30 MW sito nel comune di FOGGIA, alle località "Posta da Piede - Vigna Croce", nonché delle opere connesse e delle infrastrutture indispensabili alla costruzione e all'esercizio dell'impianto nel Comune di Manfredonia (FG).

Allegato D - Visure catastali aggiornate



Direzione Provinciale di Foggia
Ufficio Provinciale - Territorio
Servizi Catastali

Visura per soggetto limitata ad un comune Situazione degli atti informatizzati al 05/05/2021

Data: 05/05/2021 - Ora: 18.19.48 Fine
Visura n.: T380469 Pag: 1

Dati della richiesta	AGNELLI ANTONIA Terreni siti nel comune di FOGGIA (Codice: D643) Provincia di FOGGIA Foglio: 57
Soggetto individuato	AGNELLI ANTONIA nata a FOGGIA il 07/04/1957 C.F.: GNLNTN57D47D643T

I. Immobili siti nel Comune di FOGGIA(Codice D643) - Catasto dei Terreni

N.	DATI IDENTIFICATIVI			DATI DI CLASSAMENTO						ALTRE INFORMAZIONI			
	Foglio	Particella	Sub	Porz.	Qualità	Classe	Superficie(m²)		Deduz.	Reddito		Dati derivanti da	Dati ulteriori
							ha are ca			Dominicale	Agrario		
1	57	91		-	SEMINAT IVO	2	93	07		Euro 57,68 L. 111,684	Euro 31,24 L. 60,496	FRAZIONAMENTO in atti dal 18/12/1985 (n. 14180)	
2	57	92		-	SEMINAT IVO	2	90	36		Euro 56,00 L. 108,432	Euro 30,33 L. 58,734	Impianto meccanografico del 02/01/1978	

Totale: Superficie 01.83.43 Redditi: Dominicale Euro 113,68 Agrario Euro 61,57

Intestazione degli immobili indicati al n. 1

N.	DATI ANAGRAFICI	CODICE FISCALE	DIRITTI E ONERI REALI
1	AGNELLI Antonia nata a FOGGIA il 07/04/1957	GNLNTN57D47D643T*	(1) Proprieta' per 18/27
2	PEDONE Raffaella nata a SAN GIOVANNI ROTONDO il 24/01/1980	PDNRFL80A64H926R*	(1) Proprieta' per 3/27
3	PEDONE Roberta nata a FOGGIA il 19/11/1987	PDNRRT87S59D643H*	(1) Proprieta' per 3/27
4	PEDONE Valentina nata a FOGGIA il 29/03/1984	PDNVNT84C69D643O*	(1) Proprieta' per 3/27

DATI DERIVANTI DA DENUNZIA (NEI PASSAGGI PER CAUSA DI MORTE) del 30/01/2014 protocollo n. FG0027323 in atti dal 02/02/2015 Registrazione UR Sede FOGGIA Volume 9990 n. 1867 del 02/12/2014 SUCCESSIONE (n. 1668 1/2015)

Unità immobiliari n. 2 Tributi erariali: Euro 0,90

Visura telematica

* Codice Fiscale Validato in Anagrafe Tributaria



Direzione Provinciale di Foggia
Ufficio Provinciale - Territorio
Servizi Catastali

Visura per soggetto limitata ad un comune Situazione degli atti informatizzati al 05/05/2021

Data: 05/05/2021 - Ora: 18.20.50 Segue
Visura n.: T380974 Pag: 1

Dati della richiesta	AGNELLI ANTONIA Terreni siti nel comune di FOGGIA (Codice: D643) Provincia di FOGGIA Foglio: 69
Soggetto individuato	AGNELLI ANTONIA nata a FOGGIA il 07/04/1957 C.F.: GNLNTN57D47D643T

I. Immobili siti nel Comune di FOGGIA(Codice D643) - Catasto dei Terreni

N.	DATI IDENTIFICATIVI			DATI DI CLASSAMENTO						ALTRE INFORMAZIONI			
	Foglio	Particella	Sub	Porz.	Qualità	Classe	Superficie(m²)		Deduz.	Reddito		Dati derivanti da	Dati ulteriori
							ha are ca			Dominicale	Agrario		
1	69	9		-	SEMIN IRRIG	U	8	52	28	Euro 704,27	Euro 396,15	FRAZIONAMENTO del 19/11/2020 protocollo n. FG0128675 in atti dal 19/11/2020 presentato il 19/11/2020 (n. 128675.1/2020)	
2	69	10		-	SEMIN IRRIG	U	7	08	59	Euro 585,53	Euro 329,36	FRAZIONAMENTO del 19/11/2020 protocollo n. FG0128675 in atti dal 19/11/2020 presentato il 19/11/2020 (n. 128675.1/2020)	
3	69	11		-	SEMIN IRRIG	U	8	88	66	Euro 734,33	Euro 413,06	FRAZIONAMENTO del 19/11/2020 protocollo n. FG0128675 in atti dal 19/11/2020 presentato il 19/11/2020 (n. 128675.1/2020)	

Totale: Superficie 24.49.53 Redditi: Dominicale Euro 2.024,13 Agrario Euro 1.138,57

Progetto definitivo per la realizzazione dell'impianto agro-fotovoltaico "TAVOLIERE 2" integrato con potenza di picco pari a 37,362MWp e potenza ai fini della connessione pari a 30 MW sito nel comune di FOGGIA, alle località "Posta da Piede - Vigna Croce", nonché delle opere connesse e delle infrastrutture indispensabili alla costruzione e all'esercizio dell'impianto nel Comune di Manfredonia (FG).

Visura per soggetto
limitata ad un comune
Situazione degli atti informatizzati al 05/05/2021

Data: 05/05/2021 - Ora: 18.20.50 Segue
Visura n.: T380974 Pag: 2

Intestazione degli immobili indicati al n. 1

N.	DATI ANAGRAFICI	CODICE FISCALE	DIRITTI E ONERI REALI
1	AGNELLI Antonia nata a FOGGIA il 07/04/1957	GNLNTNS7D47D643T*	(1) Proprieta' per 3/9
2	PEDONE Raffaella nata a SAN GIOVANNI ROTONDO il 24/01/1980	PDNRFL80A64H926R*	(1) Proprieta' per 2/9
3	PEDONE Roberta nata a FOGGIA il 19/11/1987	PDNRRTS7S59D643H*	(1) Proprieta' per 2/9
4	PEDONE Valentina nata a FOGGIA il 29/03/1984	PDNVNTS4C69D643O*	(1) Proprieta' per 2/9

2. Immobili siti nel Comune di FOGGIA(Codice D643) - Catasto dei Terreni

N.	DATI IDENTIFICATIVI				DATI DI CLASSAMENTO						ALTRE INFORMAZIONI		
	Foglio	Particella	Sub	Porz	Qualità	Classe	Superficie(m²)			Reddito		Dati derivanti da	Dati ulteriori
					ha are ca			Dominicale	Agrario				
1	69	12		-	SEMIN IRRIG	U	1	39	43	Euro 115,22	Euro 64,81	FRAZIONAMENTO del 19/11/2020 protocollo n. FG0128675 in atti dal 19/11/2020 presentato il 19/11/2020 (n. 128675.1/2020)	
2	69	13		-	SEMIN IRRIG	U		99	69	Euro 82,38	Euro 46,34	FRAZIONAMENTO del 19/11/2020 protocollo n. FG0128675 in atti dal 19/11/2020 presentato il 19/11/2020 (n. 128675.1/2020)	
3	69	14		-	SEMIN IRRIG	U	1	03	05	Euro 85,15	Euro 47,90	FRAZIONAMENTO del 19/11/2020 protocollo n. FG0128675 in atti dal 19/11/2020 presentato il 19/11/2020 (n. 128675.1/2020)	

Totale: Superficie 03.42.17 Redditi: Dominicale Euro 282,75 Agrario Euro 159,05

Visura per soggetto
limitata ad un comune
Situazione degli atti informatizzati al 05/05/2021

Data: 05/05/2021 - Ora: 18.20.50 Segue
Visura n.: T380974 Pag: 3

Intestazione degli immobili indicati al n. 2

N.	DATI ANAGRAFICI	CODICE FISCALE	DIRITTI E ONERI REALI
1	AGNELLI Antonia nata a FOGGIA il 07/04/1957	GNLNTNS7D47D643T*	(1) Proprieta' per 3/9
2	PEDONE Raffaella nata a SAN GIOVANNI ROTONDO il 24/01/1980	PDNRFL80A64H926R*	(1) Proprieta' per 2/9
3	PEDONE Roberta nata a FOGGIA il 19/11/1987	PDNRRTS7S59D643H*	(1) Proprieta' per 2/9
4	PEDONE Valentina nata a FOGGIA il 29/03/1984	PDNVNTS4C69D643O*	(1) Proprieta' per 2/9

3. Immobili siti nel Comune di FOGGIA(Codice D643) - Catasto dei Terreni

N.	DATI IDENTIFICATIVI				DATI DI CLASSAMENTO						ALTRE INFORMAZIONI		
	Foglio	Particella	Sub	Porz	Qualità	Classe	Superficie(m²)			Reddito		Dati derivanti da	Dati ulteriori
					ha are ca			Dominicale	Agrario				
1	69	5		-	SEMINAT IVO	2		17	21	Euro 10,67 L. 20.652	Euro 5,78 L. 11.187	FRAZIONAMENTO del 04/02/1988 in atti dal 05/03/1990 (n. 16.4/1988)	
2	69	8		-	SEMINAT IVO	2		19	90	Euro 12,33 L. 23.880	Euro 6,68 L. 12.935	FRAZIONAMENTO del 04/02/1988 in atti dal 05/03/1990 (n. 16.5/1988)	

Totale: Superficie 37.11 Redditi: Dominicale Euro 23,00 Agrario Euro 12,46

Intestazione degli immobili indicati al n. 3

N.	DATI ANAGRAFICI	CODICE FISCALE	DIRITTI E ONERI REALI
1	AGNELLI Antonia nata a FOGGIA il 07/04/1957	GNLNTNS7D47D643T*	(1) Proprieta' per 60/540
2	DE FILIPPO Giuseppe Angelo nato a FOGGIA il 18/03/1965	DFLGGPP65C18D643K*	(1) Proprieta' per 11/60
3	PEDONE Armando nato a FOGGIA il 22/08/1964	PDNRND64M22D643P*	(1) Proprieta' per 20/60
4	PEDONE Lucio nato a FOGGIA il 21/05/1960	PDNLCU60E21D643N*	(1) Proprieta' per 8/60
5	PEDONE Raffaella nata a SAN GIOVANNI ROTONDO il 24/01/1980	PDNRFL80A64H926R*	(1) Proprieta' per 40/540
6	PEDONE Roberta nata a FOGGIA il 19/11/1987	PDNRRTS7S59D643H*	(1) Proprieta' per 40/540
7	PEDONE Valentina nata a FOGGIA il 29/03/1984	PDNVNTS4C69D643O*	(1) Proprieta' per 40/540
8	PRENCIPE Grazia nata a FOGGIA il 09/09/1968	PRNGRZ68P19D641D*	(1) Proprieta' per 1/60
DATI DERIVANTI DA		DENUNZIA (NEI PASSAGGI PER CAUSA DI MORTE) del 30/01/2014 protocollo n. FG0027311 in atti dal 02/02/2015 Registrazione: UR Sede: FOGGIA Volume: 9990 n. 1867 del 02/12/2014 SUCCESSIONE (n. 1693.1/2015)	

Progetto definitivo per la realizzazione dell'impianto agro-fotovoltaico "TAVOLIERE 2" integrato con potenza di picco pari a 37,362MWp e potenza ai fini della connessione pari a 30 MW sito nel comune di FOGGIA, alle località "Posta da Piede - Vigna Croce", nonché delle opere connesse e delle infrastrutture indispensabili alla costruzione e all'esercizio dell'impianto nel Comune di Manfredonia (FG).



Visura per soggetto
limitata ad un comune
Situazione degli atti informatizzati al 05/05/2021

Data: 05/05/2021 - Ora: 18.20.50 Fine
Visura n.: T380974 Pag: 4

Totale Generale: Superficie 28.28.81 Redditi: Dominicale Euro 2.329,88 Agrario Euro 1.310,08
Unità immobiliari n. 8 Tributi erariali: Euro 0,90

Visura telematica

* Codice Fiscale Validato in Anagrafe Tributaria



Visura per immobile
Situazione degli atti informatizzati al 05/05/2021

Data: 05/05/2021 - Ora: 17.57.59 Fine
Visura n.: T368775 Pag: 1

Dati della richiesta	Comune di FOGGIA (Codice: D643)
Catasto Terreni	Provincia di FOGGIA Foglio: 69 Particella: 7

Immobile

N.	DATI IDENTIFICATIVI				DATI CLASSAMENTO					DATI DERIVANTI DA		
	Foglio	Particella	Sub	Porz	Qualità Classe	Superficie(m²)		Deduz	Reddito			
						ha	are ca		Dominicale		Agrario	
1	69	7		-	SEMIN IRRIG U	14	73	43		Euro 1.217,54	Euro 684,87	Variazione del 08/07/2015 protocollo n. FG0267030 in atti dal 17/12/2015 TRASMISSIONE DATI AGEA AI SENSI DEL DL 3.10.2006 N. 262 (n. 8158.1/2015)
Notifica		Partita										
Annotazioni		di studio. Variazione culturale eseguita ai sensi del DL 3.10.2006 n. 262, convertito con modificazioni nella legge 24.11.2006 n. 286 e successive modificazioni (anno 2015) - Eseguita a seguito di dichiarazione resa il 08/07/2015 all'Organismo Pagatore AGEA con la domanda AGEA ADU.2015.0601046 (Scheda validazione/fascicolo prot. n. AGEA CAA6014.2015.0000696) - Classamento per pianificazione con la qualità '29 - VIGNETO, classe 02										

INTESTATO

N.	DATI ANAGRAFICI	CODICE FISCALE	DIRITTI E ONERI REALI
1	DE FILIPPO Giuseppe Angelo nato a FOGGIA il 18/03/1965	DFLGPP65C1SD6438*	(1) Proprieta' per 1000/1000
DATI DERIVANTI DA		ISTRUMENTO (ATTO PUBBLICO) del 15/02/1995 Voltura in atti dal 22/01/1999 Repertorio n.: 27564 Rogante: PEPE F. SCO PAOLO Registrazione: UR Sede: FOGGIA n: 772 del 06/03/1995 (n. 1954.1/1995)	

Unità immobiliari n. 1

Tributi erariali: Euro 0,90

Visura telematica

* Codice Fiscale Validato in Anagrafe Tributaria

Progetto definitivo per la realizzazione dell'impianto agro-fotovoltaico "TAVOLIERE 2" integrato con potenza di picco pari a 37,362MWp e potenza ai fini della connessione pari a 30 MW sito nel comune di FOGGIA, alle località "Posta da Piede - Vigna Croce", nonché delle opere connesse e delle infrastrutture indispensabili alla costruzione e all'esercizio dell'impianto nel Comune di Manfredonia (FG).

Visura per immobile
Situazione degli atti informatizzati al 05/05/2021

Data: 05/05/2021 - Ora: 17.56.14 Fine

Visura n.: T367745 Pag: 1

Dati della richiesta	Comune di FOGGIA (Codice: D643)
Catasto Terreni	Provincia di FOGGIA Foglio: 67 Particella: 9

Immobile

N.	DATI IDENTIFICATIVI			DATI CLASSAMENTO						DATI DERIVANTI DA		
	Foglio	Particella	Sub	Porz	Qualità Classe	Superficie(m²)		Deduz	Reddito			
						ha	ca					
1	67	9	-	-	SEMIN IRRIG U	10	77	48		Dominicale Euro 890,36	Agrario Euro 500,82	Variazione del 12/06/2016 protocollo n. FG0243866 in atti dal 16/12/2016 TRASMISSIONE DATI AGEA AI SENSI DEL DL 3.10.2006 N. 262 (n. 9165.1/2016)

Notifica	Partita
Annotazioni	di studio. Variazione culturale eseguita ai sensi del DL 3.10.2006 n. 262, convertito con modificazioni nella legge 24.11.2006 n. 286 e successive modificazioni (anno 2016) - Eseguita a seguito di dichiarazione resa il 12/06/2016 all'Organismo Pagatore AGEA con la domanda AGEA. ADU.2016.08.70125 (Scheda validazione/fascicolo prot. n. AGEA. CAA6014.2016.0002067) - Classamento per parificazione con la qualità '29 - VIGNETO, classe 02

INTESTATO

N.	DATI ANAGRAFICI	CODICE FISCALE	DIRITTI E ONERI REALI
1	DE FILIPPO Giuseppe Angelo nato a FOGGIA il 18/03/1965	DFLGPP65C1SD643E*	(1) Proprietà per 1000/1000
DATI DERIVANTI DA	ISTRUMENTO (ATTO PUBBLICO) del 15/02/1995 Voltura in atti dal 22/01/1999 Repertorio n.: 27564 Rogante: PEPE F. SCO PAOLO Registrazione: UR Sede: FOGGIA n. 772 del 06/03/1995 (n. 1954.1/1995)		

Unità immobiliari n. 1 Tributi erariali: Euro 0,90

Visura telematica

* Codice Fiscale Validato in Anagrafe Tributaria

Visura per soggetto
limitata ad un comune
Situazione degli atti informatizzati al 05/05/2021

Data: 05/05/2021 - Ora: 18.22.34

Segue

Visura n.: T381803 Pag: 1

Dati della richiesta	BORRELLI MARIA
Soggetto individuato	Terreni siti nel comune di FOGGIA (Codice: D643) Provincia di FOGGIA BORRELLI MARIA nata a SAN GIORGIO LA MOLARA il 25/08/1951 C.F.: BRRMRA51M65H898U

1. Immobili siti nel Comune di FOGGIA(Codice D643) - Catasto dei Terreni

N.	DATI IDENTIFICATIVI			DATI DI CLASSAMENTO						ALTRE INFORMAZIONI			
	Foglio	Particella	Sub	Porz	Qualità Classe	Superficie(m²)		Deduz	Reddito		Dati derivanti da	Dati ulteriori	
						ha	ca						
1	106	48		AA	SEMIN IRRIG	2	40	00		Dominicale Euro 198,32	Agrario Euro 111,55	Tabella di variazione del 08/12/2012 protocollo n. FG0307090 in atti dal 08/12/2012 TRASMISSIONE DATI AGEA AI SENSI DEL DL 3.10.2006 N.262 (n. 8849.1/2012)	Annotazione
				AB	SEMINAT IVO	3	17	00		Euro 7,90	Euro 4,83		
2	106	84		AA	SEMIN IRRIG		73	00		Euro 60,32	Euro 33,93	Tabella di variazione del 08/12/2012 protocollo n. FG0307093 in atti dal 08/12/2012 TRASMISSIONE DATI AGEA AI SENSI DEL DL 3.10.2006 N.262 (n. 8852.1/2012)	Annotazione
				AB	SEMINAT IVO	3	14	30		Euro 6,65	Euro 4,06		
3	106	135		-	SEMIN IRRIG U		81	30		Euro 67,18	Euro 37,79	Tabella di variazione del 08/12/2012 protocollo n. FG0307094 in atti dal 08/12/2012 TRASMISSIONE DATI AGEA AI SENSI DEL DL 3.10.2006 N.262 (n. 8853.1/2012)	Annotazione
4	106	136		-	SEMIN IRRIG U		71	90		Euro 59,41	Euro 33,42	Tabella di variazione del 08/12/2012 protocollo n. FG0307095 in atti dal 08/12/2012 TRASMISSIONE DATI AGEA AI SENSI DEL DL 3.10.2006 N.262 (n. 8854.1/2012)	Annotazione

Progetto definitivo per la realizzazione dell'impianto agro-fotovoltaico "TAVOLIERE 2" integrato con potenza di picco pari a 37,362MWp e potenza ai fini della connessione pari a 30 MW sito nel comune di FOGGIA, alle località "Posta da Piede - Vigna Croce", nonché delle opere connesse e delle infrastrutture indispensabili alla costruzione e all'esercizio dell'impianto nel Comune di Manfredonia (FG).



Visura per soggetto
limitata ad un comune
Situazione degli atti informatizzati al 05/05/2021

Data: 05/05/2021 - Ora: 18.22.34 Segue
Visura n.: T381803 Pag: 2

5	106	204	-	SEMIN IRRIG	U	75	50	Euro 62,39	Euro 35,09	Tabella di variazione del 15/12/2011 protocollo n. FG0366728 in atti dal 15/12/2011 TRASMISSIONE DATI AGEA AI SENSI DEL DL 3.10.2006 N.262 (n. 23445.1/2011)	Annotazione
6	106	206	-	SEMIN IRRIG	U	82	38	Euro 68,07	Euro 38,29	Tabella di variazione del 15/12/2011 protocollo n. FG0366729 in atti dal 15/12/2011 TRASMISSIONE DATI AGEA AI SENSI DEL DL 3.10.2006 N.262 (n. 23446.1/2011)	Annotazione
7	106	208	-	SEMIN IRRIG	U	87	56	Euro 72,35	Euro 40,70	Tabella di variazione del 15/12/2011 protocollo n. FG0366730 in atti dal 15/12/2011 TRASMISSIONE DATI AGEA AI SENSI DEL DL 3.10.2006 N.262 (n. 23447.1/2011)	Annotazione
8	106	210	-	SEMIN IRRIG	U	2	54	Euro 210,55	Euro 118,32	Tabella di variazione del 15/12/2011 protocollo n. FG0366731 in atti dal 15/12/2011 TRASMISSIONE DATI AGEA AI SENSI DEL DL 3.10.2006 N.262 (n. 23448.1/2011)	Annotazione

- Immobile 1: Annotazione:** di stadio: variazione culturale eseguita ai sensi del dl 3.10.2006 n. 262, convertito con modificazioni nella legge 24.11.2006 n. 286 e successive modificazioni (anno 2012) porzione aa: classamento per parificazione con la qualita' 29 - vigneto , classe 02
- Immobile 2: Annotazione:** di stadio: variazione culturale eseguita ai sensi del dl 3.10.2006 n. 262, convertito con modificazioni nella legge 24.11.2006 n. 286 e successive modificazioni (anno 2012) porzione aa: classamento per parificazione con la qualita' 29 - vigneto , classe 02
- Immobile 3: Annotazione:** di stadio: variazione culturale eseguita ai sensi del dl 3.10.2006 n. 262, convertito con modificazioni nella legge 24.11.2006 n. 286 e successive modificazioni (anno 2012) - classamento per parificazione con la qualita' 29 - vigneto , classe 02
- Immobile 4: Annotazione:** di stadio: variazione culturale eseguita ai sensi del dl 3.10.2006 n. 262, convertito con modificazioni nella legge 24.11.2006 n. 286 e successive modificazioni (anno 2012) - classamento per parificazione con la qualita' 29 - vigneto , classe 02
- Immobile 5: Annotazione:** di stadio: variazione culturale eseguita ai sensi del dl 3.10.2006 n. 262, convertito con modificazioni nella legge 24.11.2006 n. 286 e successive modificazioni (anno 2011) - classamento per parificazione con la qualita' 29 - vigneto , classe 02
- Immobile 6: Annotazione:** di stadio: variazione culturale eseguita ai sensi del dl 3.10.2006 n. 262, convertito con modificazioni nella legge 24.11.2006 n. 286 e successive modificazioni (anno 2011) - classamento per parificazione con la qualita' 29 - vigneto , classe 02
- Immobile 7: Annotazione:** di stadio: variazione culturale eseguita ai sensi del dl 3.10.2006 n. 262, convertito con modificazioni nella legge 24.11.2006 n. 286 e successive modificazioni (anno 2011) - classamento per parificazione con la qualita' 29 - vigneto , classe 02

Progetto definitivo per la realizzazione dell'impianto agro-fotovoltaico "TAVOLIERE 2" integrato con potenza di picco pari a 37,362MWp e potenza ai fini della connessione pari a 30 MW sito nel comune di FOGGIA, alle località "Posta da Piede - Vigna Croce", nonché delle opere connesse e delle infrastrutture indispensabili alla costruzione e all'esercizio dell'impianto nel Comune di Manfredonia (FG).

Allegato E - Documentazione fotografica (19/05/2021)



1) <Tavoliere 2 Ovest>: panoramica dei terreni di proprietà Agnelli-Pedone.



2) Idem come sopra.

DOTT. AGR. MARCELLO MARTINO

Viale Europa, 42 - 71122 Foggia

Cell. 337/938268 - E-Mail: marcello.martino@tiscali.it

Progetto definitivo per la realizzazione dell'Impianto agro-fotovoltaico "TAVOLIERE 2" integrato con potenza di picco pari a 37,362MWp e potenza ai fini della connessione pari a 30 MW sito nel comune di FOGGIA, alle località "Posta da Piede - Vigna Croce", nonché delle opere connesse e delle infrastrutture indispensabili alla costruzione e all'esercizio dell'impianto nel Comune di Manfredonia (FG).



3) Sulla sinistra la Ferrovia, sulla destra i terreni di proprietà Agnelli-Pedone.



4) Un'altra panoramica dei terreni di proprietà Agnelli-Pedone.

DOTT. AGR. MARCELLO MARTINO

Viale Europa, 42 - 71122 Foggia

Cell. 337/938268 - E-Mail: marcello.martino@tiscali.it

Progetto definitivo per la realizzazione dell'Impianto agro-fotovoltaico "TAVOLIERE 2" integrato con potenza di picco pari a 37,362MWp e potenza ai fini della connessione pari a 30 MW sito nel comune di FOGGIA, alle località "Posta da Piede - Vigna Croce", nonché delle opere connesse e delle infrastrutture indispensabili alla costruzione e all'esercizio dell'impianto nel Comune di Manfredonia (FG).



5) <Tavoliere 2 Centro>: in secondo piano panoramica dei terreni di proprietà De Filippo Giuseppe Angelo. Sulla sinistra la Ferrovia.



6) Un'altra panoramica dei terreni di proprietà De Filippo Giuseppe Angelo.

DOTT. AGR. MARCELLO MARTINO

Viale Europa, 42 - 71122 Foggia

Cell. 337/938268 - E-Mail: marcello.martino@tiscali.it

Progetto definitivo per la realizzazione dell'Impianto agro-fotovoltaico "TAVOLIERE 2" integrato con potenza di picco pari a 37,362MWp e potenza ai fini della connessione pari a 30 MW sito nel comune di FOGGIA, alle località "Posta da Piede - Vigna Croce", nonché delle opere connesse e delle infrastrutture indispensabili alla costruzione e all'esercizio dell'impianto nel Comune di Manfredonia (FG).



7) Ancora una panoramica dei terreni di proprietà De Filippo Giuseppe Angelo.



8) A sinistra i terreni di proprietà De Filippo Giuseppe Angelo, a destra i terreni di proprietà Agnelli-Pedone.

DOTT. AGR. MARCELLO MARTINO

Viale Europa, 42 - 71122 Foggia

Cell. 337/938268 - E-Mail: marcello.martino@tiscali.it

Progetto definitivo per la realizzazione dell'Impianto agro-fotovoltaico "TAVOLIERE 2" integrato con potenza di picco pari a 37,362MWp e potenza ai fini della connessione pari a 30 MW sito nel comune di FOGGIA, alle località "Posta da Piede - Vigna Croce", nonché delle opere connesse e delle infrastrutture indispensabili alla costruzione e all'esercizio dell'impianto nel Comune di Manfredonia (FG).



9) <Tavoliere 2 Est>: panoramica dei terreni di proprietà Borrelli-Cicchetti.



10) Idem come sopra.

DOTT. AGR. MARCELLO MARTINO

Viale Europa, 42 - 71122 Foggia

Cell. 337/938268 - E-Mail: marcello.martino@tiscali.it

Progetto definitivo per la realizzazione dell'impianto agro-fotovoltaico "TAVOLIERE 2" integrato con potenza di picco pari a 37,362MWp e potenza ai fini della connessione pari a 30 MW sito nel comune di FOGGIA, alle località "Posta da Piede - Vigna Croce", nonché delle opere connesse e delle infrastrutture indispensabili alla costruzione e all'esercizio dell'impianto nel Comune di Manfredonia (FG).



11) Idem come sopra.



12) Idem come sopra. Sulla destra la Strada di Bonifica Tavernola Tortorella.