MANDRANOVA

A) ANALISI PIANO D'ASSETTO IDROGEOLOGICO (Carta delle Pericolosità, Carta del Dissesto, Carta del Rischio, Aree a Rischio Idraulico e Aree a Rischio Frana) SCALA 1:10.000

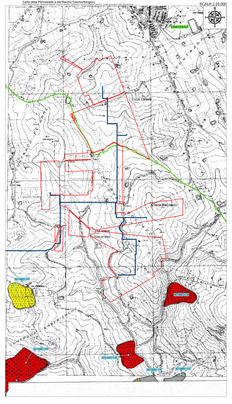

B) VINCOLI P.R.G. COMUNE DI MONREALE, CAMPOREALE SCALA 1:10.000

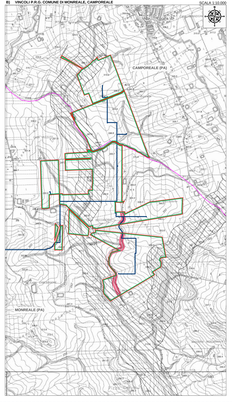

C) ANALISI DEI VINCOLI PAESAGGISTICI, TERRITORIALI ED AMBIENTALI SCALA 1:10.000

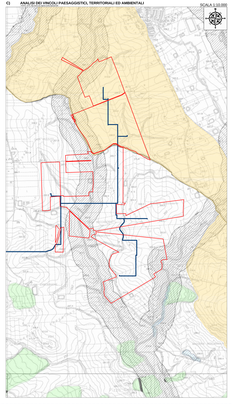

D) FASCE DI RISPETTO DEI FIUMI, TORRENTI E CORSI D'ACQUA (D.D.G. N.189/2003) SCALA 1:10.000

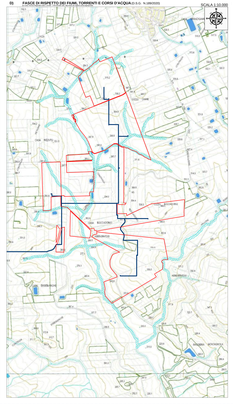

E) CARTA HABITAT SECONDO NATURA 2000 SCALA 1:10.000

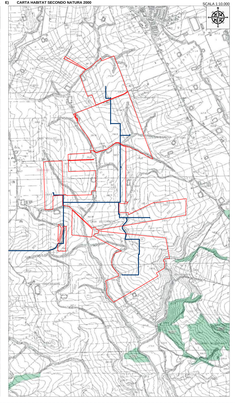

F) CARTA DELLA RETE ECOLOGICA SICILIA SCALA 1:10.000

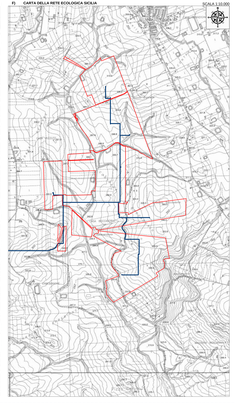

RIEPILOGO ANALISI VINCOLISTICA SU CATASTALE SCALA 1:10.000

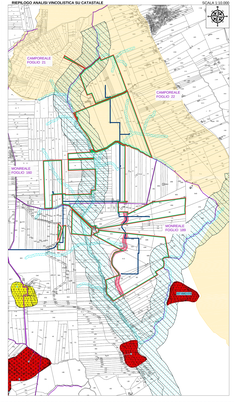

AREE IDONEE ALL'INSTALLAZIONE DELLE STRUTTURE SCALA 1:10.000

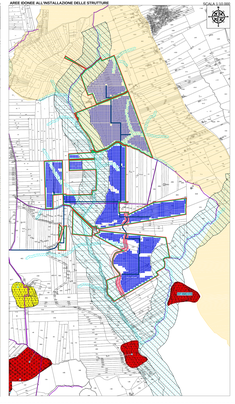

LEGENDA

- Confine Provinciale
- Confine Comunale
- Ubi d'intervento
- Tracciato dorsale MT
- Tracciato dorsale AT
- Area interessata dell'impianto
- Area stazione di rete
- Stazione di rete
- Stazione Utente SAT 0
- Stazione di trasformazione semisterrato SAT 0

ANALISI DEI VINCOLI PAESAGGISTICI, TERRITORIALI ED AMBIENTALI

- Art. 142 lettera a) Territori costieri (fascia di 300 m dalla linea di battigia, anche per i laghi)
- Art. 142 lett. c) - D.Lgs. del 24 gennaio 2004, n. 42
- Art. 142 lett. f) Parchi e riserve del Sistema Siciliano (L.R. 14/1981 e L.R. 98/1981 e L.R. 9/1984)
- Carta Forestale regionale
- D.P.R. - Fascia di rispetto linea MT 3m

PRG COMUNI DI MONREALE, CAMPOREALE

- Vincolo paesaggistico
- Fascia di Cautela
- Fascia di rispetto della Strada Statale n° 42

SITR

Aree Naturali e/o Semi-Naturali

- ZSC peninsula Maghnisi
- ZPS lido di Selinunte (parzialmente)
- Vincolo idrogeologico
- CITES L.R. 20
- Vincolo paesaggistico

CARTA HABITAT NATURA 2000

- 1120 - Praterie di posidonie
- 1150 - Lagune costiere
- 1210 - Vegetazione annua sulle linee di deposito marine
- 1240 - Scogliere con vegetazione delle coste mediterranee con Limonetalia pro parte
- 1310 - Vegetazione annua pioniera a Salicornia e altre specie delle zone fangose e sabbiose
- 1410 - Pascoli inondati mediterranei (Juncetalia maritimi)
- 1420 - Prateria a Juncus maritimus (Juncetum maritimi) e praterie a Juncus acutus
- 1510 - Prateria a Spartina maritima (Juncetum maritimi) e praterie a Sarcocornia fruticosa
- 2110 - Prateria a Arthrocnemum glaucum (Thesalia perennis)
- 2120 - Dune mobili embrionarie
- 2130 - Dune costiere con erbe annuali (Cutanetalia)
- 2230 - Dune con prati dei Malcolmietalia
- 2240 - Dune con prati dei Brachypodietalia e specie annuali
- 2250 - Pascoli rupicolo-calcicoli o gessicoli della Thero-Brachypodietalia
- 2260 - Dune con cespuglieti a Cistus spp. e Genista spp. (Cistetalia)
- 2270 - Dune con foreste di Pinus pinea e/o Pinus pinaster
- 3140 - Acque oligotrofe e mesotrofe con vegetazione bentica di specie del Chaetomorpha spp., Cladophora spp. e Vaucheria spp.
- 3150 - Laghi eutrofici naturali con vegetazione del Magnopotamion o Hydrocharition
- 3170 - Stagni temporanei mediterranei
- 3250 - Fiumi a portata permanente con prati di Glaucetalia
- 3290 - Fiumi a regime intermittente con Paspalo-Agrostidetea
- 5210 - Formazioni di Juniperus spp. su lande o pascoli calcicoli
- 5330 - Arbusteti termo-mediterranei e pre-desertici
- 6220 - Pascoli annuali sui substrati calcicoli
- 6310 - Dehesa con Quercus spp. sempreverde
- 6420 - Prati umidi mediterranei con Molinio-Holoschoenion
- 6510 - Pascoli magri da fieno di bassa altitudine
- 8210 - Pareti rocciose calcicole con vegetazione chasmofitica
- 8310 - Grotte non sfruttate dal turismo
- 9340 - Foreste di Quercus ilex e Quercus rotundifolia
- 9540 - Pineti mediterranei di pini mesogeni endemici
- 9560 - Foreste endemiche di Olea e Ceratonia
- 9570 - Foreste di Tetraclinis articulata
- 9580 - Foreste di Taxus baccata

CARTA DELLA RETE ECOLOGICA SICILIA

- Capisaldi di presenza
- Core area
- Fauna
- Flora
- Flora ed aspetti chiropteri (Rhinolophus ferrumequinum) - Core area
- Zona protetta
- Core area ad alta significanza
- Flora ed aspetti - Ubi cons
- Ubi cons
- Ubi cons ad alta significanza
- Flora ed aspetti - Aspetti
- Aspetti
- Aree di collegamento (corridoi ecologici)
- Core area
- Corridoio diffuso da ripopolare
- Corridoio diffuso
- Corridoio diffuso
- Corridoio diffuso da ripopolare
- Corridoio diffuso
- Zone ecotonali (fluvio costiere)
- Corridoio diffuso

PIANO D'ASSETTO IDROGEOLOGICO (Carta delle Pericolosità, Carta del Dissesto, Carta del Rischio, Aree a Rischio Idraulico e Aree a Rischio Frana)

PIANO D'ASSETTO IDROGEOLOGICO (Carta delle Pericolosità, Carta del Dissesto, Carta del Rischio, Aree a Rischio Idraulico e Aree a Rischio Frana)

PIANO PAESAGGISTICO PROVINCIA DI TRAPANI

- Aree ricadenti in paesaggi locali (ambiti) di interesse paesaggistico-ambientale
- Aree di cui all'art. 142 lett. a) D.Lgs. 42/04 e s.m.i.
- Aree di cui all'art. 142 lett. b) D.Lgs. 42/04 e s.m.i.
- Aree di cui all'art. 142 lett. c) D.Lgs. 42/04 e s.m.i.
- Aree di cui all'art. 142 lett. f) D.Lgs. 42/04 e s.m.i.
- Aree ricadenti in paesaggi locali (ambiti) di interesse paesaggistico-ambientale ai sensi del D.Lgs. 42/04 e s.m.i. ricadenti in ambiti di interesse naturalistico-ambientale (ex L.R. 14/81 e L.R. 98/81 e L.R. 9/84)
- Aree di cui all'art. 142 lett. f) D.Lgs. 42/04 e s.m.i. ricadenti in ambiti di interesse naturalistico-ambientale (ex L.R. 14/81 e L.R. 98/81 e L.R. 9/84)

Contesti Paesaggistici

- Contesto 15 - Monreale

Paesaggi Locali

- Ambiti (paesaggio) n. 15 - Paesaggi - Locali della Sicilia

Beni Culturali

- Beni Culturali

INQUADRAMENTO SU IGM SCALA 1:50.000

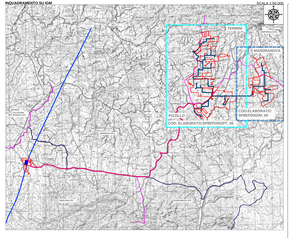

REGIONE SICILIANA
CITTA' METROPOLITANA DI PALERMO
LIBERO CONSORZIO COMUNALE DI TRAPANI

Località Impianto:
COMUNI D'AMONREALE (PA) E COMUNI DI CAMPOREALE (PA)
CONTRADE TIMPINI, MANDRANOVA E POZZILLO
Opera:
COMUNE DI GIBELLINA (TP) CONTRADA CASALGIZZI

Progetto:

PROGETTO DEFINITIVO

Realizzazione impianto agrivoltaico denominato "S&P 8" con potenza di picco 707.670,60 kWp e potenza nominale 250.000 kW

REVISIONI							
REV. N.	DATA	DESCRIZIONE	REDATTO	VERIFICATO	APPROVATO		
00	30/07/2025	PRIMA EMISSIONE	SP	SP	SP		

Elaborato:
SPMTD0024_00-Ind_R-IMPIANTO-CT-CTV-Carta_dei_vincoli_Mandranova

Codice Elaborato:
EPD0025M

Scala: N/A

Data: 30/07/2025

Formato:	A1
Foglio:	1
Fogli totali:	1

Progettisti:
Ing. Sgarlato Angelo

Timbro professionale:
ORDINE DEGLI INGEGNERI PROV. PALERMO
Ing. Angelo Sgarlato
Iscritto all'albo n. 2346

SPACE 8 S.R.L.
VIA DELLA PRESIDENZA
C.F. E P.I. 06317010825 - REA PA - 1 - CAPITALE SOCIALE € 10.000,00 i.v.
VIA DELLA PRESIDENZA, 1 - 90144 PALERMO - Tel. +39 091 6819111
pec: info@spacedue@pec.it

SP8 SOLE E PROGRESSO

SPAZIO RISERVATO PER LE APPROVAZIONI