TERMINI

STATO POST OPERAM - VISTA 5

STATO POST OPERAM - VISTA 6

STATO POST OPERAM - VISTA 7

STATO POST OPERAM - VISTA 8

INQUADRAMENTO SU ORTOFOTO ANNO 2020 - TERMINI

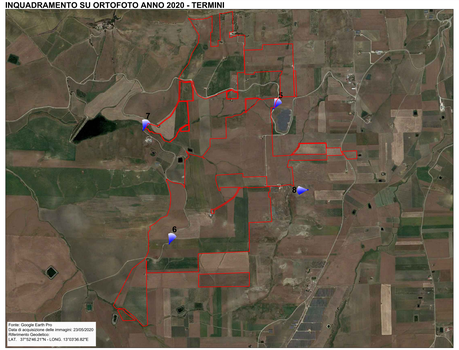

Fonte: Google Earth Pro
Data di acquisizione delle immagini: 23/05/2020
Riferimento Geodetico:
LAT. : 37°52'46.21"N - LONG. 13°03'36.82"E

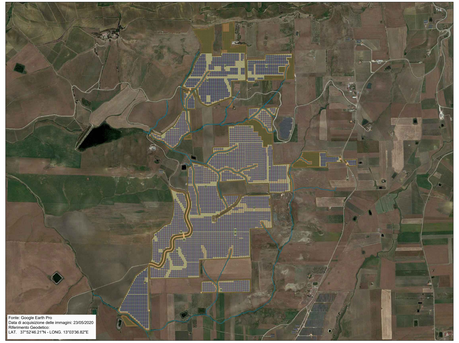

Fonte: Google Earth Pro
Data di acquisizione delle immagini: 23/05/2020
Riferimento Geodetico:
LAT. : 37°52'46.21"N - LONG. 13°03'36.82"E

PIZZILLO

STATO POST OPERAM - VISTA 9

STATO POST OPERAM - VISTA 10

STATO POST OPERAM - VISTA 11

STATO POST OPERAM - VISTA 12

INQUADRAMENTO SU ORTOFOTO ANNO 2020 - PIZZILLO

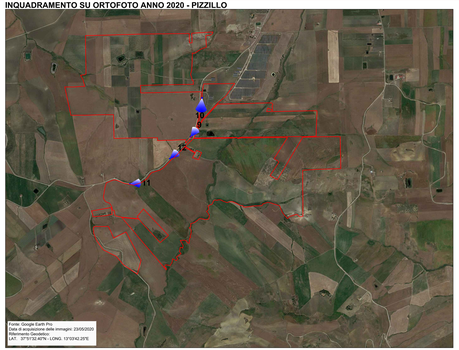

Fonte: Google Earth Pro
Data di acquisizione delle immagini: 23/05/2020
Riferimento Geodetico:
LAT. : 37°51'32.40"N - LONG. 13°02'42.25"E

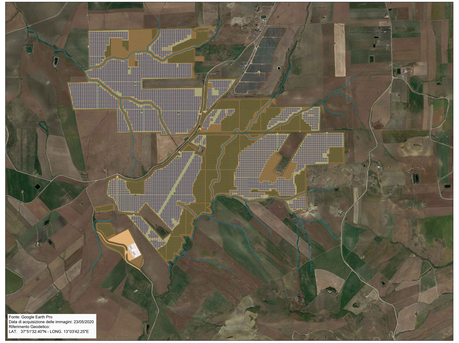

Fonte: Google Earth Pro
Data di acquisizione delle immagini: 23/05/2020
Riferimento Geodetico:
LAT. : 37°51'32.40"N - LONG. 13°02'42.25"E

MANDRANOVA

STATO POST OPERAM - VISTA 13

STATO POST OPERAM - VISTA 14

STATO POST OPERAM - VISTA 15

STATO POST OPERAM - VISTA 16

INQUADRAMENTO SU ORTOFOTO ANNO 2020 - MANDRANOVA

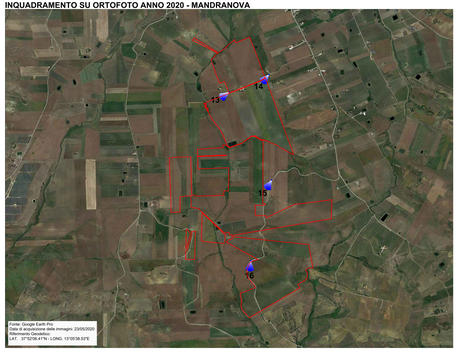

Fonte: Google Earth Pro
Data di acquisizione delle immagini: 23/05/2020
Riferimento Geodetico:
LAT. : 37°50'34.47"N - LONG. 13°05'58.53"E

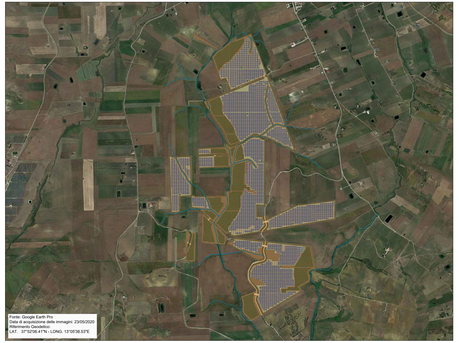

Fonte: Google Earth Pro
Data di acquisizione delle immagini: 23/05/2020
Riferimento Geodetico:
LAT. : 37°50'34.47"N - LONG. 13°05'58.53"E

INQUADRAMENTO SU IGM

SCALA 1:50.000

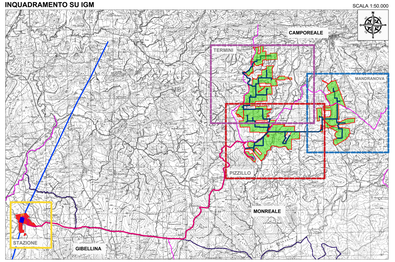

LEGENDA

Sito d'intervento

1 Punto di ripresa fotografica

REGIONE SICILIA
CITTA' METROPOLITANA DI PALERMO
LIBERO CONSORZIO COMUNALE DI TRAPANI

PROGETTO:
Località Impianto
COMUNE DI MONREALE (PA) E COMUNE DI CAMPOREALE (PA)
CONTRADE TERMINI, MANDRANOVA E PIZZILLO
Località Connessione
COMUNE DI GIBELLINA (TP) CONTRADA CASUZZE

Oggetto:

PROGETTO DEFINITIVO

Realizzazione impianto agro-fotovoltaico denominato "S&P 8" con potenza di picco 317.679,60 kWp e potenza nominale 250.000 kW

CODICE ELABORATO						DATA:
SPNEPD013_00-S&P_8-IMPIANTO-IT-SML-Inquadramento_su_ortofoto_e_viste_stato_post	PROGETTO IMPIANTO	CONNESSIONE	TRACCIATO	PROGRAMMA VIE NAZIONALI	REV. 00	30/07/2021
SPP = LA SOSTA DI PROGETTO			SSE = SOTTOSTAZIONE			
ABP = ALBA DEI PAESAGGI			BES = BESS			

Rev.	Data Rev.	Descr. Rev.

ELABORATO:
SPNEPD013_00-S&P_8-IMPIANTO-IT-SML-Inquadramento_su_ortofoto_e_viste_stato_post

TAV.	SCALA
EPD013	VARIE

PROGETTISTA:
Ing. Stefano Angelo
ORDINE DEGLI INGEGNERI PROV. TRAPANI
Ing. Stefano Angelo
N. 2011

Ing. Giuseppe Cavallaro
ORDINE DEGLI INGEGNERI PROV. TRAPANI
Ing. Giuseppe Cavallaro
N. 2010

SPAZIO RISERVATO PER LE APPROVAZIONI

SOCIETA':
S&P 8 S.R.L.
SICILIA E PROGRESSO
sede legale: Corso dei Mille 741, 90042 Partinico (PA)
C.F. and P.IVA: 09264260966 - REA: PA-1000000
email: info@sicilieeprogresso.com
pec: info@pec.sicilieeprogresso.com

SICILIA E PROGRESSO

QUESTO DOCUMENTO NON PUO' ESSERE RIPRODOTTO O TRASMESSO A MATERIE, PERSONE ED ENTI TERZI SENZA IL CONSENSO SCRITTO DELLA S&P 8 S.R.L.