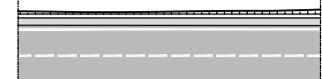
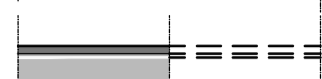










PLANIMETRIA DI PROGETTO SU ORTOFOTO



LEGENDA

-  VIABILITA' DI PROGETTO PRINCIPALE
-  VIABILITA' SU OPERE D'ARTE
-  CUNETTA ALLA FRANCESE
-  SISTEMAZIONI A VERDE
-  ARGINELLO DI PROGETTO
-  SCARPATE DI PROGETTO
-  PRINCIPALI CORSI D'ACQUA
-  PRINCIPALI FOSSI DI PROGETTO
-  ASSE X
-  COMUNE
ASCOLI PICENO



S.S.4 SALARIA
INTERVENTI DI ADEGUAMENTO DEL TRATTO DELLA S.S.4 SALARIA IN LOCALITA' MOZZANO

PROGETTO DEFINITIVO	AN-259
---------------------	--------

PROGETTAZIONE: BONIFICA - SOIL - FRANCHETTI	
IL RESPONSABILE DELL'INTEGRAZIONE DELLE PRESTAZIONI SPECIALISTICHE: Ing. Franco Persio Bocchetto - Ordine Ing. Roma n. 3664 - Sez. A Ordine Ing. Roma n. 3664 - Sez. A	IL GRUPPO DI PROGETTAZIONE: (Mandatario) bonifica spa (Mandatario)
IL PROGETTISTA: Ing. Franco Persio Bocchetto - Ordine Ing. Roma n. 3664 - Sez. A Ing. Luigi Alberti - Ordine Ing. Milano n. 14725 - Sez. A Ing. Paolo Franchetti - Ordine Ing. Vicenza n. 2013 - Sez. A	(Mandatario) FRANCHETTI (Mandatario)
IL GEOLOGO: Dott. Geol. Anna Maria Bruna - Ordine Geol. Lazio n. 1531	IL COORDINATORE PER LA SICUREZZA IN FASE DI PROGETTAZIONE: Arch. Nadia Cannella - Ordine Arch. Salerno n. 1352 - Sez. A
IL RESPONSABILE DI PROGETTO Pianificatore Territoriale Marco Colazza	IL R.U.P. Dott. Ing. Vincenzo Catone
IL PROTOCOLLO	DATA

EG - ELABORATI GENERALI					
Inquadramento dell'opera					
Planimetria di inquadramento su ortofoto					
CODICE PROGETTO	NOME FILE		REVISIONE	SCALA:	
PROGETTO	T00EG00ENP001A		A	1:2000	
DIPAN259	LIV. PROG.	ANNO	CODICE ELAB.	T00 PS00 TRA P001	
D	21				
A	EMISSIONE	MARZO 2022	A. Fiori	C. Santoponte	Ing. F. P. Bocchetto
REV.	DESCRIZIONE	DATA	REDATTO	VERIFICATO	APPROVATO