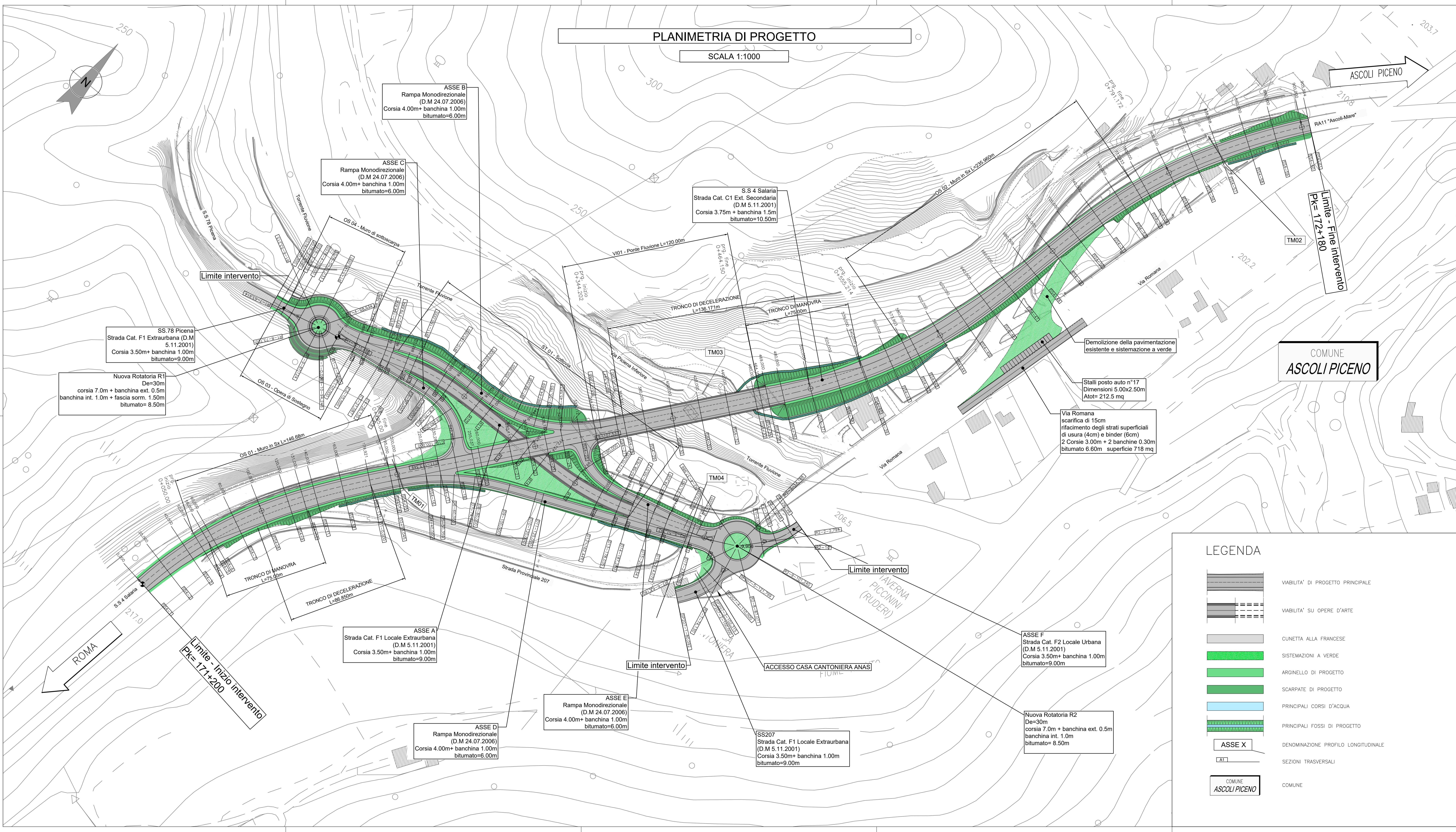
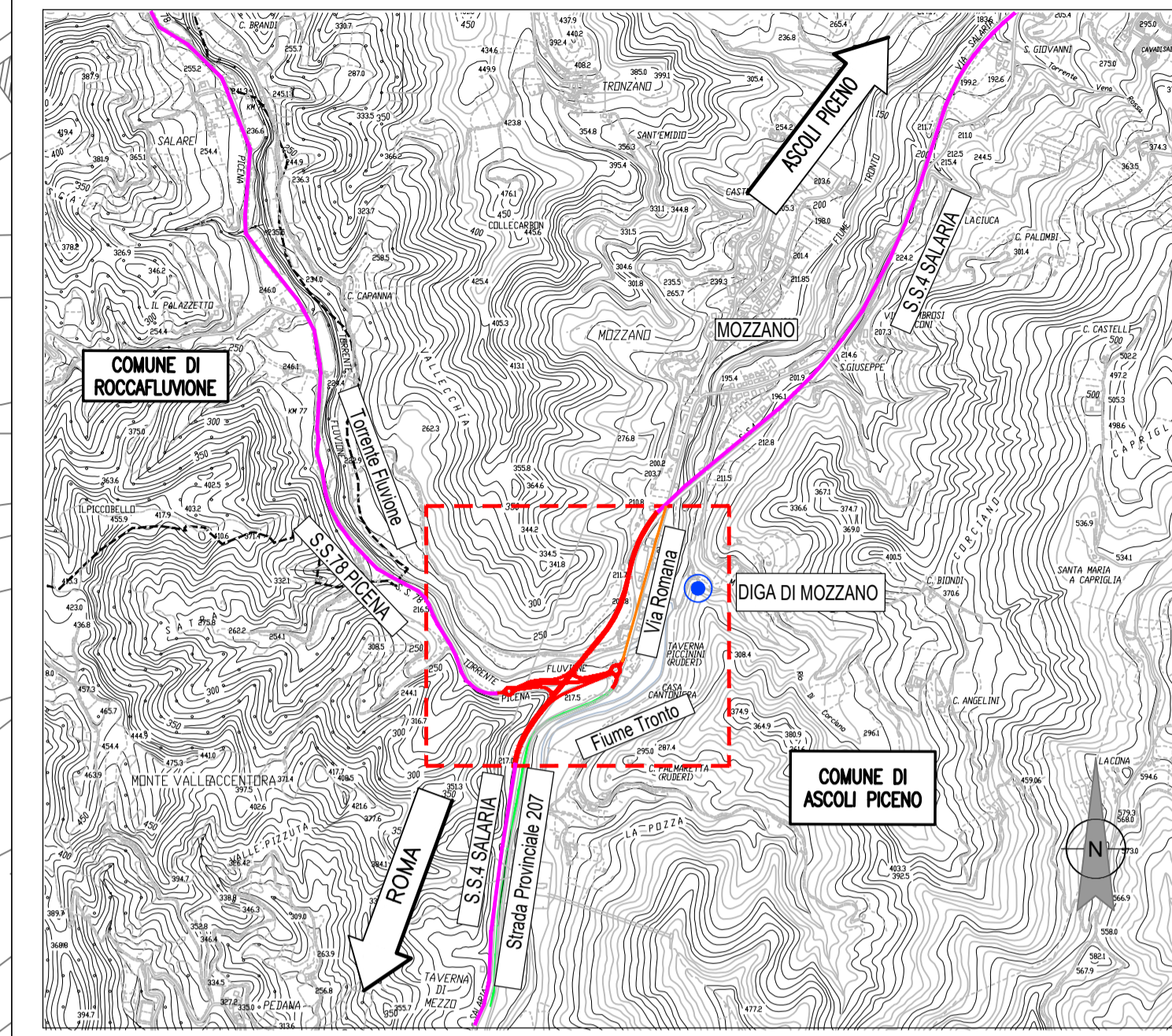


PLANIMETRIA DI PROGETTO

SCALA 1:1000

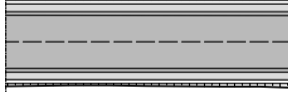






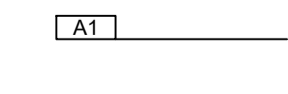





INQUADRAMENTO GENERALE



COMUNE ASCOLI PICENO

LEGENDA

-  VIABILITA' DI PROGETTO PRINCIPALE
-  VIABILITA' SU OPERE D'ARTE
-  CUNETTA ALLA FRANCESE
-  SISTEMAZIONI A VERDE
-  ARGINELLO DI PROGETTO
-  SCARPATE DI PROGETTO
-  PRINCIPALI CORSI D'ACQUA
-  PRINCIPALI FOSSI DI PROGETTO
-  ASSE X
-  SEZIONI TRASVERSALI
-  COMUNE ASCOLI PICENO

**Sanas**  
GRUPPO FS ITALIANE  
Direzione Progettazione e Realizzazione Lavori

**S.S.4 SALARIA**  
INTERVENTI DI ADEGUAMENTO DEL TRATTO DELLA S.S.4 SALARIA IN LOCALITA' MOZZANO

PROGETTO DEFINITIVO AN-259

PROGETTAZIONE: BONIFICA - SOIL - FRANCHETTI

IL RESPONSABILE DELL'INTEGRAZIONE DELLE PRESTAZIONI SPECIALISTICHE: **bonifica spa** (Mandatario)

IL PROGETTISTA: Ing. Franco Maria Bocchetto - Ordine Ing. Roma n.3664 - Sez. A; Ing. Luigi Alberti - Ordine Ing. Milano n.174725 - Sez. A; Ing. Paolo Franchetti - Ordine Ing. Venezia n.2013 - Sez. A

IL GEOLOGO: Dott. Geol. Anna Maria Biana - Ordine Geol. Lazio n. 1531

IL COORDINATORE PER LA SICUREZZA IN FASE DI PROGETTAZIONE: Arch. Nadia Cannella - Ordine Arch. Salerno n.1552 - Sez. A

IL RESPONSABILE DI PROGETTO: Pianificatore Territoriale: Marco Calzavara

IL R.U.P.: Dott. Ing. Vincenzo Costantini

PROTOCOLLO DATA

PS-PROGETTO STRADALE NV01  
Planimetria di progetto

CODICE PROGETTO	LM.PROG.	ANNO	NOME FILE	REVISIONE	SCALA:
DPA259	D	21	TOP00TRAPP01A	A	1:1000
CODICE ELAB.	T00PS00TRAPP01				

A	EMISSIONE	MARZO 2022	A. Farh	C. Santopadre	Ing. F. P. Bocchetto
REV.	DESCRIZIONE	DATA	REDATTO	VERIFICATO	APPROVATO