

S.S.4 SALARIA

INTERVENTI DI ADEGUAMENTO DEL TRATTO DELLA S.S.4 SALARIA IN LOCALITA' MOZZANO

PROGETTO DEFINITIVO

AN-259

PROGETTAZIONE: **BONIFICA – SOIL - FRANCHETTI**

IL RESPONSABILE DELL'INTEGRAZIONE DELLE PRESTAZIONI SPECIALISTICHE
Ing. Franco Persio Bocchetto - Ordine Ing. Roma n.° 8664-Sez A

IL PROGETTISTA
Ing. Franco Persio Bocchetto - Ordine Ing. Roma n.° 8664-Sez A
Ing. Luigi Albert – Ordine Ing. Milano n.° 14725-Sez A
Ing. Paolo Franchetti – Ordine Ing. Vicenza n.° 2013-Sez A

IL GEOLOGO
Dott. Geol. Anna Maria Bruna - Ordine Geol. Lazio n. 1531

IL COORDINATORE PER LA SICUREZZA IN FASE DI PROGETTAZIONE
Arch. Nadia Cannella – Ordine Arch. Salerno n.1352 – Sez. A

IL RESPONSABILE DI PROGETTO
Pianificatore Territoriale Marco Colazza

IL R.U.P.
Dott. Ing. Vincenzo Catone

PROTOCOLLO DATA

A.T.I. di PROGETTAZIONE:
(Mandataria)

bonifica spa

(Mandante)

SOIL Geotechnics Geology Structures Offshore
ENGINEERING

(Mandante)

FRANCHETTI


CA-CANTIERI E FASI COSTRUTTIVE

CANTIERIZZAZIONE


Schede siti di cave e discariche

CODICE PROGETTO		NOME FILE:	REVISIONE	SCALA
PROGETTO		T00CA00CANSC02A.DOCX		
LIV.PROG. ANNO		CODICE ELAB.		
DPAN259	D 21	T00CA00CANSC02	A	-
A	EMISSIONE	Marzo 2022	E. Sanavio	F. Staffini L. Albert
REV.	DESCRIZIONE	DATA	REDATTO	VERIFICATO APPROVATO

SCHEDE SITI DI CAVE E DISCARICHE

LUPU VINCENZO SRL	SCHEDA N° 1
	
CODICE IMPIANTO	--
PROVINCIA	ASCOLI PICENO
LUOGO DI PRODUZIONE	SAN BENEDETTO DEL TRONTO via Tiberina snc
OPERATORE	LUPU VINCENZO S.R.L.
AUTORIZZAZIONE (SCADENZA)	Aut. n.172-AP
DISTANZA DALL'AREA DI INTERVENTO (km)	37 KM
SUPERFICIE OCCUPATA DA ATT. CAVA (Ha)	Dato non disponibile
SUPERFICIE AUTORIZZATA (Ha)	Dato non disponibile
MATERIALI DISPONIBILI	--
VOLUMI DISPONIBILI	--
MATERIALI RITIRABILI	Materiali inerti da scavo e demolizione
VOLUMI RITIRABILI	--
SITO WEB	http://www.lupivincenzo.it/

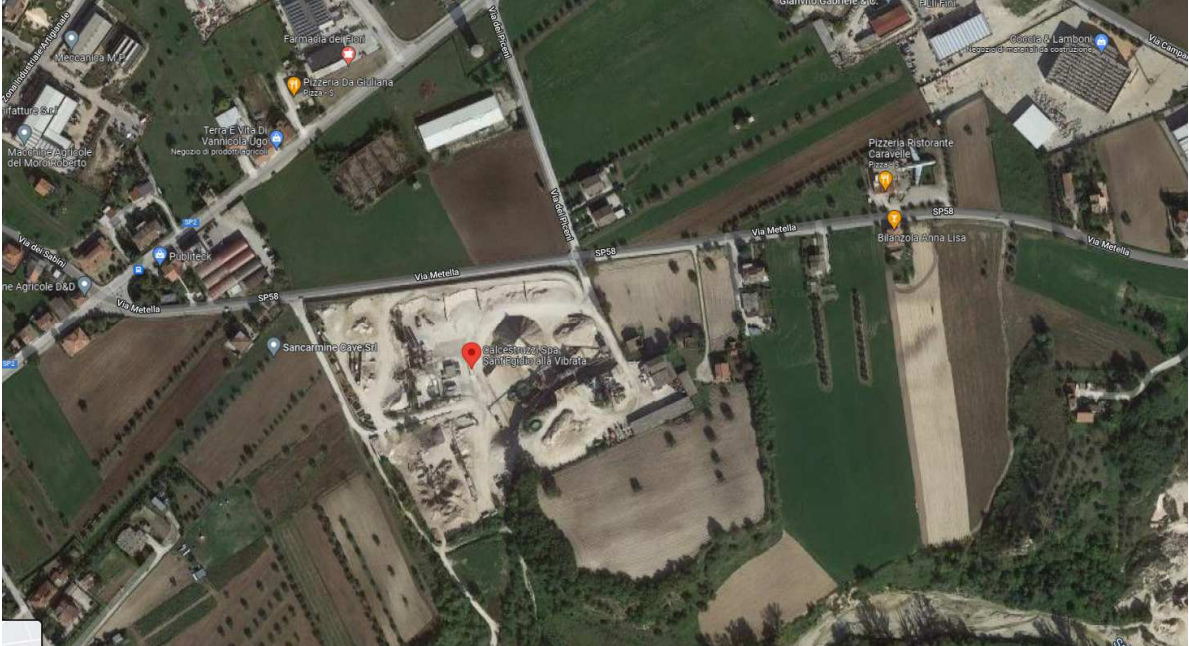
SCHEDE SITI DI CAVE E DISCARICHE

ECOBIT SRL	SCHEDA N° 2
	
CODICE IMPIANTO	--
PROVINCIA	ASCOLI PICENO
LUOGO DI PRODUZIONE	MALTIGNANO - Strada Provinciale 88 Km 5+400
OPERATORE	ECOBIT S.R.L.
AUTORIZZAZIONE (SCADENZA)	A.U.A. n. 284 del 23/02/2018
DISTANZA DALL'AREA DI INTERVENTO (km)	18 KM
SUPERFICIE OCCUPATA DA ATT. CAVA (Ha)	Dato non disponibile
SUPERFICIE AUTORIZZATA (Ha)	Dato non disponibile
MATERIALI DISPONIBILI	--
VOLUMI DISPONIBILI	--
MATERIALI RITIRABILI	RECUPERO RIFIUTI SPECIALI NON PERICOLOSI
VOLUMI RITIRABILI	--
SITO WEB	--

SCHEDE SITI DI CAVE E DISCARICHE

SOGEA SRL	SCHEDA N° 3
	
CODICE IMPIANTO	--
PROVINCIA	TERAMO
LUOGO DI PRODUZIONE	CAMPOVALANO via Filippo Severini, 2
OPERATORE	SOGEA S.R.L.
AUTORIZZAZIONE (SCADENZA)	A.U.A. 024-277 del 04-07-2018
DISTANZA DALL'AREA DI INTERVENTO (km)	35 KM
SUPERFICIE OCCUPATA DA ATT. CAVA (Ha)	Dato non disponibile
SUPERFICIE AUTORIZZATA (Ha)	Dato non disponibile
MATERIALI DISPONIBILI	--
VOLUMI DISPONIBILI	--
MATERIALI RITIRABILI	PLURIMI CODICI CER, Si allega AUA in calce
VOLUMI RITIRABILI	Riportati sul provvedimento AUA
SITO WEB	https://www.srlsogea.com/

SCHEDE SITI DI CAVE E DISCARICHE

CALCESTRUZZI SPA	SCHEDA N° 4
	
CODICE IMPIANTO	--
PROVINCIA	TERAMO
LUOGO DI PRODUZIONE	SANT'EGIDIO ALLA VIBRATA Via Metella 64016
OPERATORE	CALCESTRUZZI SPA
AUTORIZZAZIONE (SCADENZA)	A.U.A. 024-277 del 04-07-2018
DISTANZA DALL'AREA DI INTERVENTO (km)	20 KM
SUPERFICIE OCCUPATA DA ATT. CAVA (Ha)	Dato non disponibile
SUPERFICIE AUTORIZZATA (Ha)	Dato non disponibile
MATERIALI DISPONIBILI	Inerti
VOLUMI DISPONIBILI	--
MATERIALI RITIRABILI	Terre e rocce da scavo
VOLUMI RITIRABILI	--
SITO WEB	--

SCHEDE SITI DI CAVE E DISCARICHE

I.C.A S.r.l.	SCHEDA N° 5
	
CODICE IMPIANTO	--
PROVINCIA	ASCOLI PICENO
LUOGO DI PRODUZIONE	COMUNANZA – SP237
OPERATORE	I.C.A S.r.l.
AUTORIZZAZIONE (SCADENZA)	A.U.A. 024-277 del 04-07-2018
DISTANZA DALL'AREA DI INTERVENTO (km)	20 KM
SUPERFICIE OCCUPATA DA ATT. CAVA (Ha)	Dato non disponibile
SUPERFICIE AUTORIZZATA (Ha)	Dato non disponibile
MATERIALI DISPONIBILI	Sabbia e Ghiaia
VOLUMI DISPONIBILI	--
MATERIALI RITIRABILI	Terre e rocce da scavo
VOLUMI RITIRABILI	--
SITO WEB	http://www.icasrl.it/