CARTA GEOLOGICA 5/12

SCALA 1:2000

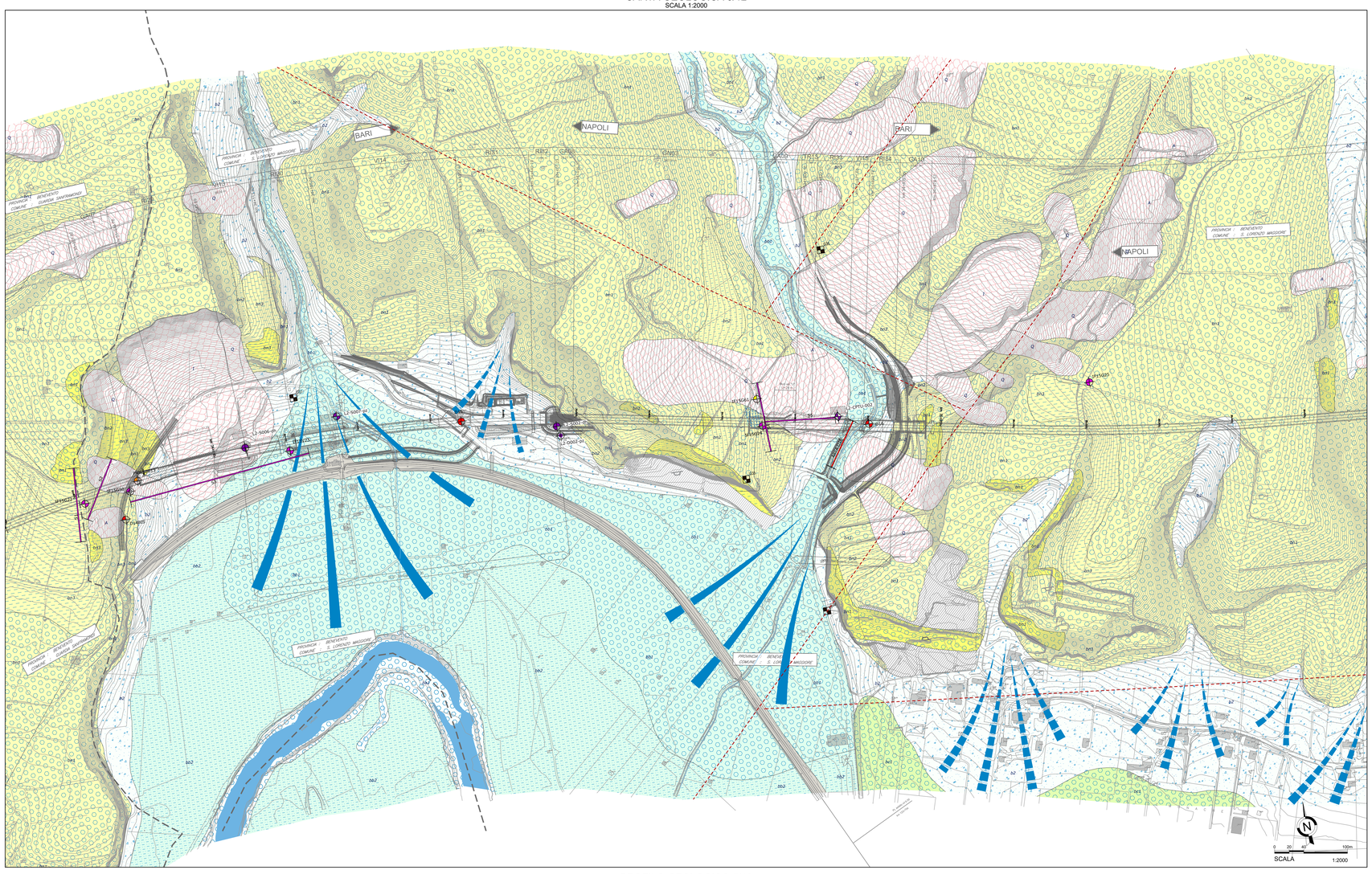

PROFILO GEOLOGICO 5/12

SCALA 1:2000



LEGENDA

DEPOSITI CONTINENTALI

Coltri eluvio-colluviali (b2) - *Olocene*
Depositi continentali di versante e di alterazione del substrato costituiti da: Argille limose, limi argilloso e limi argilloso-sabbiosi di colore marrone, grigio e bruno-rossastro, a struttura indistinta, con abbondanti resti vegetali, sporadici inclusi pirociastici; a luoghi si rinvengono passaggi di sabbie, sabbie limose, a struttura indistinta, con abbondanti resti vegetali, sporadici inclusi pirociastici e frequenti ghiaie poligeniche da angolose a sub-arrotondate.

Depositi alluvionali attuali (ba1) - *Olocene*
Depositi continentali costituiti da ghiaie poligeniche ed eterometriche, da sub-angolose ad arrotondate, con frequenti ciottoli da sub-arrotondati ad arrotondati; in matrice sabbiosa e sabbioso-limosa di colore grigio, marrone e giallastro, da scarsa ad abbondante; a luoghi si rinvengono passaggi di sabbie, sabbie limose e limi sabbiosi di colore grigio, marrone e giallastro, a struttura indistinta, con sporadici inclusi pirociastici e frequenti ghiaie poligeniche da sub-angolose ad arrotondate.

Depositi alluvionali recenti (ba) - *Olocene*
Depositi continentali costituiti da tre differenti litofacies:
(ba1) Ghiaie poligeniche ed eterometriche, da sub-angolose ad arrotondate, con locali ciottoli da sub-arrotondati ad arrotondati; in matrice sabbiosa, sabbioso-limosa e argilloso-sabbiosa di colore grigio, marrone e giallastro, da scarsa ad abbondante; a luoghi si rinvengono passaggi di sabbie, sabbie limose e limi sabbiosi di colore grigio, marrone e giallastro, a struttura indistinta, con sporadici inclusi pirociastici e frequenti ghiaie poligeniche da sub-angolose ad arrotondate.
(ba2) Sabbie, sabbie limose e limi sabbiosi di colore marrone, verde e giallastro, a struttura indistinta o debolmente laminata, con sporadici inclusi pirociastici e frequenti ghiaie poligeniche da sub-angolose a sub-arrotondate; a luoghi si rinvengono passaggi di limi argillosi e limi argilloso-sabbiosi di colore bruno-rossastro, a struttura indistinta, con sporadici inclusi pirociastici e rare ghiaie poligeniche da sub-angolose ad arrotondate.
(ba3) Ghiaie poligeniche ed eterometriche, da sub-angolose ad arrotondate, con frequenti ciottoli da sub-arrotondati ad arrotondati; in matrice sabbiosa e sabbioso-limosa di colore bruno-rossastro, a struttura indistinta, con sporadici inclusi pirociastici e frequenti ghiaie poligeniche da sub-angolose ad arrotondate.

Depositi di origine mista (i) - *Pleistocene superiore - Olocene*
Depositi continentali di versante costituiti da ghiaie poligeniche ed eterometriche, da angolose a sub-arrotondate, con frequenti ciottoli da angolosi a sub-angolosi, in matrice sabbiosa e sabbioso-limosa di colore marrone, giallastro e bruno-rossastro, generalmente abbondante; a luoghi si rinvengono passaggi di sabbie, sabbie limose e limi sabbiosi di colore grigio, marrone e giallastro, a struttura indistinta o debolmente stratificata, con sporadici inclusi pirociastici e frequenti ghiaie poligeniche da angolose a sub-arrotondate.

Depositi alluvionali antichi (bc) - *Pleistocene superiore - Olocene*
Depositi continentali costituiti da quattro differenti litofacies:
(bc1) Ghiaie poligeniche ed eterometriche, da sub-angolose ad arrotondate, con locali ciottoli da sub-angolosi a sub-arrotondati, in matrice sabbiosa, sabbioso-limosa e limoso-argillosa di colore grigio, marrone e giallastro, da scarsa ad abbondante; a luoghi si rinvengono passaggi di sabbie, sabbie limose e limi sabbiosi di colore grigio, marrone e giallastro, a struttura indistinta, con sporadici inclusi pirociastici e frequenti ghiaie poligeniche da sub-angolose ad arrotondate.
(bc2) Sabbie, sabbie limose e limi sabbiosi di colore marrone, nocciola e bruno-rossastro, a struttura indistinta o debolmente laminata, con locali livelli travertinosi, sporadici inclusi pirociastici e frequenti ghiaie poligeniche da sub-angolose ad arrotondate; a luoghi si rinvengono passaggi di limi argillosi e limi argilloso-sabbiosi di colore bruno-rossastro, a struttura indistinta, con sporadici inclusi pirociastici e rare ghiaie poligeniche da sub-angolose a sub-arrotondate.
(bc3) Argille limose, limi argillosi e limi argilloso-sabbiosi di colore marrone, nocciola e bruno-rossastro, a struttura indistinta o debolmente laminata, con sporadici inclusi pirociastici e rare ghiaie poligeniche da sub-angolose a sub-arrotondate; a luoghi si rinvengono passaggi di sabbie, sabbie limose e limi sabbiosi di colore grigio, marrone e giallastro, a struttura indistinta, con sporadici inclusi pirociastici e frequenti ghiaie poligeniche da angolose a sub-arrotondate.
(bc4) Travertini litoidi di colore avana e giallastro, vacuolari e debolmente stratificati, con abbondanti resti vegetali, locali gusci di molluschi, sporadici inclusi pirociastici e frequenti intercalazioni di sabbie, sabbie limose e limi sabbiosi di colore nocciola e giallastro.

Depositi alluvionali terrazzati (bn) - *Pleistocene medio - Pleistocene superiore*
Depositi continentali costituiti da tre differenti litofacies:
(bn1) Ghiaie poligeniche ed eterometriche, da sub-angolose ad arrotondate, con locali ciottoli da sub-arrotondati ad arrotondati; in matrice sabbiosa e sabbioso-limosa di colore grigio, nocciola e giallastro, da scarsa ad abbondante, scolita o moderatamente cementata; a luoghi si rinvengono passaggi di sabbie, sabbie limose e limi sabbiosi di colore grigio-azzurro, marrone e verdastro, a struttura indistinta o debolmente laminata, con sporadici inclusi pirociastici e rare ghiaie poligeniche da sub-angolose ad arrotondate; localmente sono presenti lenti e/o livelli di conglomerati e clasti poligenici ed eterometrici, da sub-arrotondati ad arrotondati, in matrice sabbiosa e sabbioso-limosa di colore grigio e giallastro.
(bn2) Sabbie, sabbie limose e limi sabbiosi di colore grigio, marrone e giallastro, a struttura indistinta o debolmente laminata, con sporadici inclusi pirociastici e frequenti ghiaie poligeniche da sub-angolose ad arrotondate; a luoghi si rinvengono passaggi di limi argillosi e limi argilloso-sabbiosi di colore grigio e marrone, a struttura indistinta, con sporadici inclusi pirociastici e rare ghiaie poligeniche da sub-angolose a sub-arrotondate.
(bn3) Argille limose, limi argillosi e limi argilloso-sabbiosi di colore grigio-azzurro, marrone e verdastro, a struttura indistinta o debolmente laminata, con sporadici inclusi pirociastici e rare ghiaie poligeniche da angolose a sub-arrotondate; a luoghi si rinvengono passaggi di sabbie, sabbie limose e limi sabbiosi di colore grigio, marrone e bruno-rossastro, a struttura indistinta, con sporadici inclusi pirociastici e frequenti ghiaie poligeniche da sub-angolose a sub-arrotondate.

DEPOSITI VULCANOCLASTICI

Unità di Maddaloni (MDL) - *Pleistocene inferiore - Pleistocene superiore*
Depositi lacustri con frequenti intercalazioni fluviali e vulcaniclastiche, costituiti da tre differenti litofacies:
(MDL1) Ghiaie poligeniche ed eterometriche, da sub-angolose ad arrotondate, con frequenti ciottoli da sub-angolosi ad arrotondati; in matrice sabbiosa, sabbioso-limosa e sabbioso-argillosa di colore grigio, nocciola e giallastro, da scarsa ad abbondante; a luoghi si rinvengono passaggi di sabbie, sabbie limose e limi sabbiosi di colore grigio, marrone e grigio-verdastro, a struttura indistinta, con diffusi inclusi pirociastici e frequenti ghiaie poligeniche da sub-angolose a sub-arrotondate.
(MDL2) Sabbie, sabbie limose e limi sabbiosi di colore grigio scuro, verdastro, nocciola e giallastro, a struttura indistinta o debolmente laminata, con diffusi inclusi pirociastici e frequenti ghiaie poligeniche da sub-angolose ad arrotondate; talora sono presenti passaggi di ceneri a granulometria sabbiosa e sabbioso-limosa di colore grigio, marrone e giallastro, a struttura indistinta, con diffuse pomici e scorie di dimensioni millimetriche e centimetriche; a luoghi si rinvengono sottili livelli di conglomerati poligenici a matrice sabbiosa e sabbioso-limosa.
(MDL3) Argille limose, limi argillosi e limi argilloso-sabbiosi di colore grigio, nocciola e grigio-azzurro, a struttura indistinta o debolmente laminata, con diffusi inclusi pirociastici e locali ghiaie poligeniche da sub-angolose ad arrotondate; a luoghi si rinvengono passaggi di sabbie, sabbie limose e limi sabbiosi di colore grigio, nocciola e giallastro, a struttura indistinta o debolmente laminata, con diffusi inclusi pirociastici e locali ghiaie poligeniche da sub-angolose ad arrotondate.

UNITÀ SIN-OROGENE

Formazione di Altavilla (ALT) - *Messiniano superiore – Pliocene basale*
Depositi di ambiente variabile, da mare basso a lago-mare a continentale, costituiti da due componenti, una evaporitica alla base, data da diatomiti, calcari evaporitici, livelli di gesso e di zolfo; passante verso l'alto alla componente post-evaporitica costituita da conglomerati, sabbie, argille siltose e argille, con intercalazioni lenticolari di argille varicolori.

Arenarie di Caiazzo (AIZ) - *Tortoniano superiore - Messiniano inferiore*
Depositi marini di base scarpata con sporadiche intercalazioni olistostromiche, costituiti da arenarie quarzoso-feldspatiche e quarzoso-litiche di colore grigio e marrone chiaro, in strati da medi a molto spessi, talora a geometria lenticolare, in alternanza con argille limose e argille marnose di colore grigio, nocciola e grigio-verdastro, in strati da molto sottili a sottili; si rinvengono frequenti intercalazioni di sabbie limose e sabbie limoso-argillose di colore grigio e nocciola, in strati da sottili a medi, e locali lenti e/o livelli di conglomerati poligenici a matrice sabbioso-limosa di colore grigio e marrone-rossastro; a luoghi sono presenti olistostromi a elementi extrabacinali costituiti da calcari, calciruditi e radiolariti di colore grigio, avana e biancastro, in strati da sottili a medi, talora brecciati.

UNITÀ DEL FORTORE

Argille Varicolori Superiori (ALV) - *Oligocene superiore - Miocene inferiore*
Depositi marini di bacino profondo con locali torbiditi carbonatiche, costituiti da tre differenti litofacies:
(ALVa): Argille, argille limose e argille marnose di colore grigio, azzurro, rosso-violaceo e grigio-verdastro, caotiche o a struttura scagliosa, con sottili intercalazioni sabbioso-limose grigiastre, diffusi passaggi marnosi grigio-verdastri e frequenti ghiaie poligeniche da angolose a sub-arrotondate; a luoghi si rinvengono livelli di calcari micritici chiari, calcari-dolomitici grigio-violacei, calcari marnosi siliciferi e arenarie arcosico-litiche grigie, in strati da sottili a medi.
(ALVb): Argille, argille limose e argille marnose di colore grigio, azzurro, rosso-violaceo e grigio-verdastro, caotiche o a struttura scagliosa, in alternanza con calcari micritici chiari, calcari-dolomitici grigio-violacei e calcari marnosi siliciferi, in strati da sottili a medi; localmente sono presenti lenti e/o livelli di arenarie arcosico-litiche grigie, in strati da sottili a medi.
(ALVc) Calcari cristallini biancastri, da massivi a ben stratificati, con frequenti intercalazioni di calcareniti bioclastiche, calcari dolomitici grigio-violacei, brecciole calcareee a macroforaminiferi e conglomerati poligenici a matrice marnosa e limoso-argillosa di colore verdastro; a luoghi si rinvengono passaggi di marne e marne calcaree di colore grigio, verde e rossastro, in strati da molto sottili a sottili, e locali livelli di arenarie e siltiti grigie; localmente sono presenti facie cataclastiche o milonitiche, costituite da brecce calcaree eterometriche in abbondante matrice sabbiosa e sabbioso-limosa grigia e biancastra.

SIMBOLOGIA

- Corso d'acqua o canale
- Limite stratigrafico, a tratteggio se presunto
- Faglia di cinematica sconosciuta, a tratteggio se presunta e/o sepolta
- Faglia diretta, a tratteggio se presunta e/o sepolta
- Faglia diretta potenzialmente attiva e capace, a tratteggio se presunta e/o sepolta
- Sovrascorrimento, a tratteggio se presunto e/o sepolto
- Deposito di frana *A= attiva; Q= quiescente; I= inattiva*
- Conoide alluvionale
- Conoide colluviale
- Conoide di origine mista
- Area umida
- Sorgente
- Giacitura dei piani ed inclinazione
- Riporto antropico: rilevato ferroviario e/o stradale
- Cava attiva
- Cava inattiva
- Stazione geologica di progetto definitivo
- Stazione geologica di progetto esecutivo
- Stazione geologica con rilievo geomeccanico
- Emissioni di gas
- Tracciato di progetto

Indagini

Simbologia	Descrizione
	Sondaggio a carotaggio continuo non attrezzato
	Sondaggio a carotaggio continuo attrezzato con piezometro
	Sondaggio a carotaggio continuo attrezzato per sismica in foro
	Sondaggio a carotaggio continuo attrezzato con inclinometro
	Sondaggio a distruzione attrezzato con piezometro
	Sondaggio a distruzione attrezzato con inclinometro
	Indagini - verticali dilatometro Marchetti DTM [DTM]
	Indagini - verticali CPT-U [CPT]
	Prova penetrometrica statica con misure pressioni interstiziali
	Prova penetrometrica statica
	Prova penetrometrica dinamica
	Prove di carico su piastra [PST]
	Stendimento sismico a rifrazione
	MASW
	Geoelettrica

Simbologia	Campagna Indagini
	PE 2020 aggiuntive (in corr. delle frane)
	PE 2020-2021 aggiuntive
	2019 integrativa
	2018 integrativa
	2017 (Anas)
	2017 integrativa
	2017
	2015
	2013-2014
	2008 - 2009
	2007
	1984 - 1985

Litofacies e schema indagini in profilo

Sigla	Litofacies	Sigla	Litofacies	Sigla	Litofacies
AE	Alternanza argille e calcari	CS	Alternanza calcari e sabbie	RI	Riporto
AR	Argille e marne	GS	Ghiaie e sabbie	SL	Sabbie e limi
CL	Calcari	LA	Limi e argille	SU	Suolo
FR	Intensa fratturazione	CV	Cavità		

QUADRO D'UNIONE

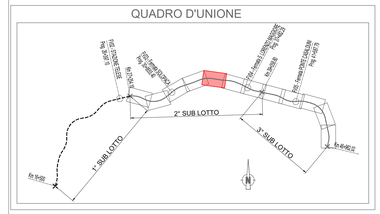

COMMITTENTE:

RFI RETE FERROVIARIA ITALIANA
GRUPPO FERROVIE DELLO STATO ITALIANE

DIREZIONE LAVORI:

ITALFERR
GRUPPO FERROVIE DELLO STATO ITALIANE

APPALTATORE:

TELESE S.c.a r.l.
Consorzio Telese Società Consortile a Responsabilità Limitata

Ghella · ITINERA · SALCEF GROUP · SALCEF CONSTRUCTION · COGET IMPIANTI

PROGETTAZIONE:

MANDATARIA: SYSTRA

MANDANTI: SWS · SOTECNI

IL DIRETTORE DELLA PROGETTAZIONE:
Ing. M. LAMONICA
Responsabile Area Lavoro fra le varie professionalità specialistiche

PROGETTO ESECUTIVO

ITINERARIO NAPOLI-BARI
RADDOPPIO TRATTA CAIVANELLO - BENEVENTO
II LOTTO FUNZIONALE FRASSO TELESINO – VITULANO
2° E 3° SUBLOTTO TELESE – SAN LORENZO – VITULANO

DISEGNO

GEOLOGIA

Carta geologica e Profilo geologico Tav.5

APPALTATORE		SCALA:
IL DIRETTORE TECNICO Ing. M. LAMONICA		1:2000

COMMESSA	LOTTO	FASE	ENTE	TIPO DOC.	OPERA/DISCIPLINA	PROGR.	REV.
IF2R	02	E	ZZ	N6	GE0001	005	B

Rev.	Descrizione	Redatto	Data	Verificato	Data	Approvato	Data	Autorizzato
A	EMISSIONE	S. Barbieri	26/06/21	C. Brentari	30/06/21	M. Nuti	30/06/21	S. Lamonica
B	REVISIONE A SEGUITO RDV	S. Barbieri	29/10/21	C. Brentari	30/10/21	M. Nuti	30/10/21	S. Lamonica

File: IF2R.0.2.E.ZZ.N6.GE.00.0.1.005-B.dwg

n. Elab.: