CARTA IDROGEOLOGICA 12/12

SCALA 1:2000

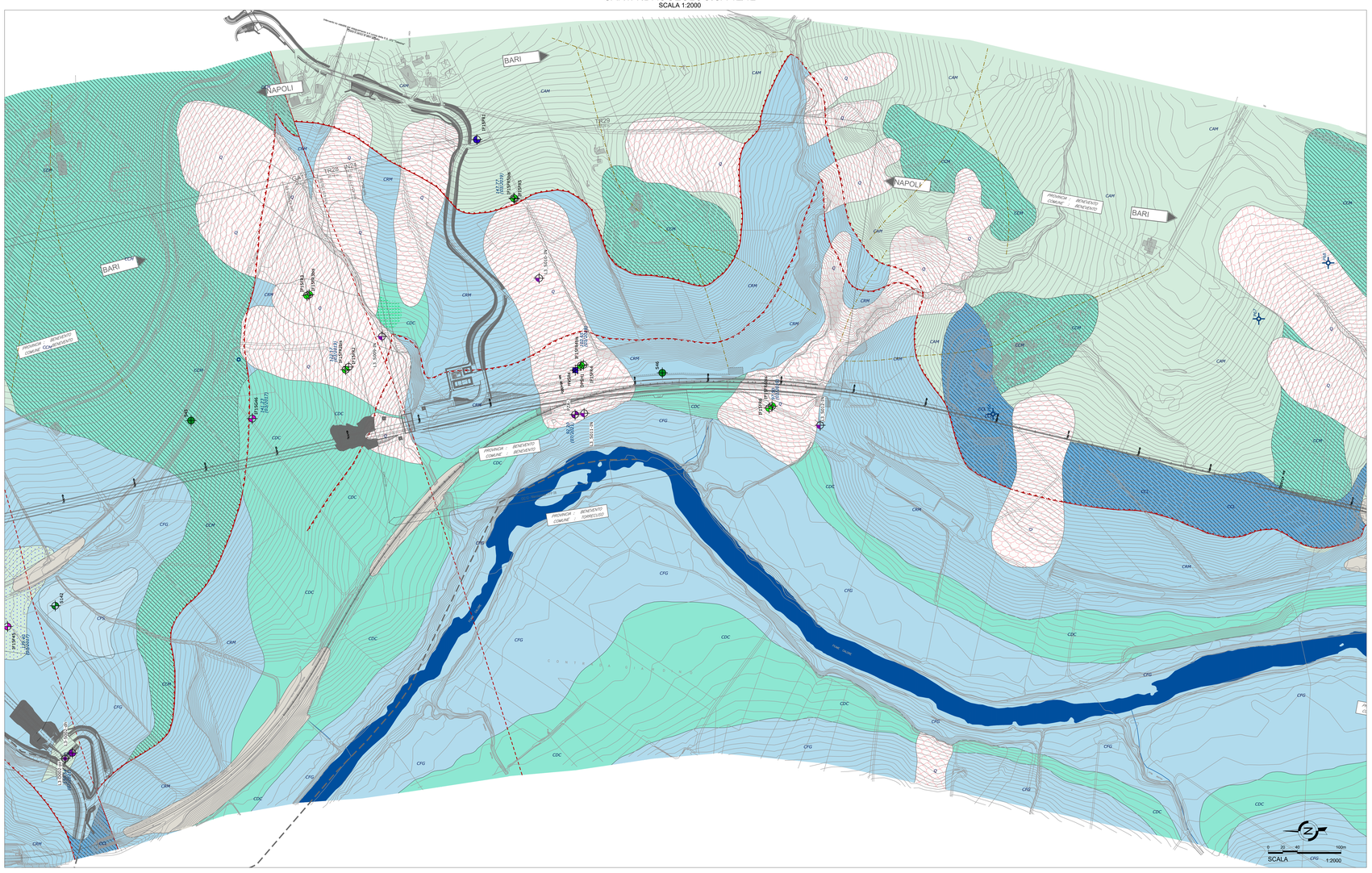

PROFILO IDROGEOLOGICO 12/12

SCALA 1:2000

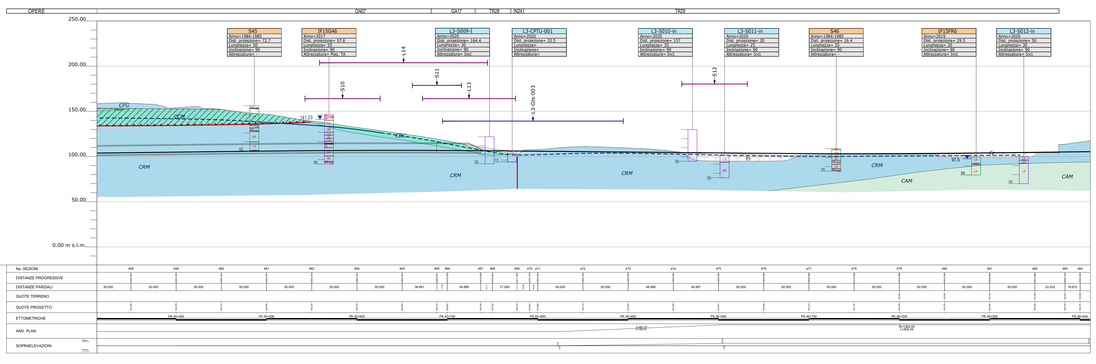

LEGENDA

COMPLESSO IDROGEOLOGICO Descrizione	UNITÀ STRATIGRAFICA	TIPO DI PERMEABILITÀ	GRADO DI PERMEABILITÀ (m/s)
		Primaria / Secondaria / Carsica	Impermeabile / Molto basso / Basso / Medio / Alto (10⁸ … 10⁴)
Complesso detritico-colluviale Argille limose, limi argillosi e limi argilloso-sabbiosi, a struttura indistinta, con locali passaggi di ghiaie e sabbie. Costituiscono acuiferi porosi di scarsa trasmissività, fortemente eterogenei ed anisotropi; sono privi di corpi idrici sotterranei di importanza significativa, a meno di piccole falde a carattere stagionale. La permeabilità, esclusivamente per porosità, è variabile da molto bassa a bassa. Coefficiente di permeabilità: $1 \cdot 10^{-8} < k < 1 \cdot 10^{-5}$ m/s	b2		
Complesso di origine mista Ghiaie poligeniche ed eterometriche in matrice sabbiosa e sabbioso-limosa, generalmente abbondante; a luoghi si rinvengono passaggi di sabbie, sabbie limose e limi sabbiosi. Costituiscono acuiferi porosi di discreta trasmissività, fortemente eterogenei ed anisotropi; sono privi di corpi idrici sotterranei di importanza significativa, a meno di piccole falde a carattere stagionale. La permeabilità, esclusivamente per porosità, è variabile da bassa a media. Coefficiente di permeabilità: $1 \cdot 10^{-6} < k < 1 \cdot 10^{-3}$ m/s	i		
Complesso fluvio-lacustre ghiaioso sabbioso Ghiaie poligeniche ed eterometriche in matrice sabbiosa, sabbioso-limosa, argilloso-sabbiosa e limoso-argillosa, da scarsa ad abbondante, sciolta o moderatamente cementata; a luoghi si rinvengono passaggi di sabbie limose e limi sabbiosi, e ghiaie poligeniche. Costituiscono acuiferi porosi di buona trasmissività, piuttosto eterogenei ed anisotropi; sono sede di falde idriche sotterranee di discreta rilevanza, localmente autonome ma globalmente a defluso unitario, che possono avere intercambi con i corpi idrici superficiali e/o con quelli sotterranei delle strutture idrogeologiche limitrofe. La permeabilità, esclusivamente per porosità, è variabile da bassa ad alta. Coefficiente di permeabilità: $1 \cdot 10^{-6} < k < 1 \cdot 10^{-3}$ m/s	ba1 bb1 bc1 bn1 MDL1		
Complesso fluvio-lacustre sabbioso limoso Sabbie, sabbie limose e limi sabbiosi, con locali livelli travertinosi, e frequenti ghiaie poligeniche da sub-angolose ad arrotondate; a luoghi si rinvengono sottili livelli torbosi e passaggi di limi argillosi e limi argillosi marnosi ed eupi ghiaie poligeniche; talora sono presenti passaggi di ceneri a granulometria sabbiosa e sabbioso-limosa. Costituiscono acuiferi porosi di discreta trasmissività, piuttosto eterogenei ed anisotropi; sono sede di falde idriche sotterranee di modesta rilevanza, localmente autonome ma globalmente a defluso unitario, che possono avere intercambi con i corpi idrici superficiali e/o con quelli sotterranei delle strutture idrogeologiche limitrofe. La permeabilità, esclusivamente per porosità, è variabile da bassa a media. Coefficiente di permeabilità: $1 \cdot 10^{-7} < k < 1 \cdot 10^{-4}$ m/s	ba2 bb2 bc2 bn2 MDL2		
Complesso alluvionale fine Argille limose, limi argillosi e limi argilloso-sabbiosi; a luoghi si rinvengono passaggi di sabbie, sabbie limose e limi sabbiosi e ghiaie poligeniche da sub-angolose ad arrotondate. Costituiscono limiti di permeabilità per gli acquiferi giustapposti verticalmente o lateralmente e, nello specifico contesto idrogeologico di riferimento, rappresentano degli acquicludi di importanza variabile in relazione allo spessore dei depositi, generalmente rappresentati da orizzonti discontinui e di esigua potenza; non sono presenti falde o corpi idrici sotterranei di una certa rilevanza. La permeabilità, esclusivamente per porosità, è variabile da molto bassa a bassa. Coefficiente di permeabilità: $1 \cdot 10^{-8} < k < 1 \cdot 10^{-5}$ m/s	bb3 bc3 bn3		
Complesso travertinoso-sabbioso Travertini litoidi, vacuolari e debolmente stratificati, con abbondanti resti vegetali, locali quasi di molluschi, diffusi inclusi paradasici e frequenti intercalazioni di sabbie, sabbie limose e limi sabbiosi. Costituiscono acuiferi porosi di discreta trasmissività, fortemente eterogenei ed anisotropi; sono sede di falde idriche di ridotta rilevanza, localmente autonome ma globalmente a defluso unitario, che possono avere intercambi con i corpi idrici sotterranei delle strutture idrogeologiche limitrofe. La permeabilità, per porosità e fessurazione, è variabile da bassa a media. Coefficiente di permeabilità: $1 \cdot 10^{-6} < k < 1 \cdot 10^{-3}$ m/s	bc4		
Complesso fluvio-lacustre fine Argille limose, limi argillosi e limi argilloso-sabbiosi; a luoghi si rinvengono passaggi di sabbie, sabbie limose e limi sabbiosi e ghiaie poligeniche. Costituiscono limiti di permeabilità per gli acquiferi giustapposti verticalmente o lateralmente e, nello specifico contesto idrogeologico di riferimento, rappresentano degli acquicludi di notevole importanza per gli acquiferi dei depositi continentali grossolani; non sono presenti falde o corpi idrici sotterranei di una certa rilevanza. La permeabilità, esclusivamente per porosità, è variabile da impermeabile a bassa. Coefficiente di permeabilità: $1 \cdot 10^{-10} < k < 1 \cdot 10^{-8}$ m/s	MDL3		
Complesso arenaceo-marnoso Arenarie quarzoso-feldspatiche e quarzoso-litiche, in strati da medi a molto spessi, talora laminati o a geometria lenticolare, in alternanza con argille limose e argille marnose, in strati da molto sottili a medi; si rinvengono frequenti intercalazioni di sabbie limose e sabbie limoso-argillose, in strati da sottili a medi, rari livelli di calcari e calcari marnosi, in strati da molto sottili a medi; si rinvengono rari livelli conglomeratici poligenici a matrice sabbioso-limosa; a luoghi sono presenti olistostromi a elementi extrabacinali costituiti da calcari, calciruditi e radiolariti, in strati da sottili a medi, talora brecciati. Costituiscono acuiferi misti di ridotta trasmissività, fortemente eterogenei ed anisotropi; sono sede di falde idriche di modesta rilevanza, generalmente discontinue e frazionate. La permeabilità, per porosità e fessurazione, è variabile da molto bassa a bassa. Coefficiente di permeabilità: $1 \cdot 10^{-8} < k < 1 \cdot 10^{-5}$ m/s	ALT		
Complesso argilloso-marnoso Argille, argille limose e argille marnose, caotiche o a struttura scagliosa, in alternanza con calcari in strati da sottili a spessi; a luoghi si rinvengono intercalazioni sabbioso-limose, diffuse passaggi marnosi e frequenti ghiaie poligeniche; a luoghi si rinvengono livelli di calcari e arenarie in strati da molto sottili a medi. Costituiscono limiti di permeabilità per gli acquiferi giustapposti verticalmente o lateralmente e, nello specifico contesto idrogeologico di riferimento, rappresentano degli acquicludi di notevole importanza per gli acquiferi dei terreni del substrato; non sono presenti falde o corpi idrici sotterranei di una certa rilevanza. La permeabilità, per porosità e fessurazione, è variabile da impermeabile a bassa. Coefficiente di permeabilità: $1 \cdot 10^{-10} < k < 1 \cdot 10^{-8}$ m/s	ALVa		
Complesso calcareo-marnoso Argille, argille limose e argille marnose, caotiche o a struttura scagliosa, in alternanza con calcari in strati da sottili a spessi; a luoghi si rinvengono intercalazioni sabbioso-limose, passaggi marnosi e frequenti ghiaie poligeniche; a luoghi si rinvengono localmente sono presenti fasce cataclastiche o milonitiche, costituite da breccie calcareo eterometriche in abbondante matrice sabbioso-limosa e argilloso-sabbiosa. Costituiscono acuiferi fessurati di ridotta trasmissività, fortemente eterogenei ed anisotropi; sono sede di falde idriche di modesta rilevanza, generalmente discontinue e frazionate, contenute nelle porzioni più carsificate e fessurate dell'ammasso. La permeabilità, per fessurazione e carsismo, è variabile da molto bassa a bassa. Coefficiente di permeabilità: $1 \cdot 10^{-8} < k < 1 \cdot 10^{-5}$ m/s	ALVb		
Complesso calcareo-dolomitico Calcari cristallini, da massivi a ben stratificati; a luoghi si rinvengono intercalazioni di calcari marnosi e calcareo, in strati da molto sottili a sottili, e locali livelli di arenarie e siltiti; localmente sono presenti fasce cataclastiche e milonitiche, costituite da breccie calcareo eterometriche in abbondante matrice sabbiosa e sabbioso-limosa. Costituiscono acuiferi fessurati di buona trasmissività, fortemente eterogenei ed anisotropi; sono sede di falde idriche di discreta rilevanza, generalmente discontinue e frazionate, contenute nelle porzioni più carsificate e fessurate dell'ammasso. La permeabilità, per fessurazione e carsismo, è variabile da bassa ad alta. Coefficiente di permeabilità: $1 \cdot 10^{-6} < k < 1 \cdot 10^{-3}$ m/s	ALVc		

SIMBOLOGIA

- Corso d'acqua o canale
- Lago
- Pozzo (cfr. IFDH 02 D69 RH GE0002 001)
- Sorgente (cfr. IFDH 02 D69 RH GE0002 001)
- Sorgente solfurea (cfr. IFDH 02 D69 RH GE0002 001)
- Limite tra i complessi idrogeologici
- Faglia di cinematica sconosciuta, a tratteggio se presunta e/o sepolta
- Faglia diretta, a tratteggio se presunta e/o sepolta
- Faglia diretta potenzialmente attiva e capace, a tratteggio se presunta e/o sepolta
- Sovrascorrimento, a tratteggio se presunto e/o sepolto
- Area umida
- Deposito di frana *A= attiva; Q= quiescente; I= inattiva*
- Conoide alluvionale
- Conoide di origine mista
- Conoide colluviale
- Riporto antropico: rilevato ferroviario e/o stradale
- Cava attiva
- Cava inattiva
- Livello piezometrico max ricostruito, a tratteggio se presunto
- Tracciato di progetto
- Isofreatiche
- Spartiacque

Indagini

Simbologia	Descrizione
	Sondaggio a carotaggio continuo non attrezzato
	Sondaggio a carotaggio continuo attrezzato con piezometro
	Sondaggio a carotaggio continuo attrezzato per sismica in foro
	Sondaggio a carotaggio continuo attrezzato con inclinometro
	Sondaggio a distruzione attrezzato con inclinometro
	Prova penetrometrica statica

** Misura piezometrica max registrata, espressa in metri s.l.m. e data di monitoraggio*

Schema sondaggio in profilo

S14 — sigla
47.10 — quota (m s.l.m.)
42.90 — distanza dal tracciato (m)



Simbologia	Campagna Indagini
	PE 2020 aggiuntive (in corr. delle frane)
	PE 2020-2021 aggiuntive
	2019 integrativa
	2018 integrativa
	2017 (Anas)
	2017 integrativa
	2017
	2015
	2013-2014
	2008 - 2009
	2007
	1984 - 1985

QUADRO D'UNIONE

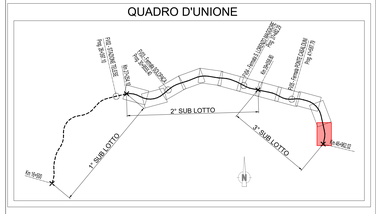
Fr. Benevento Centro
Fr. Benevento Pietà
Fr. Benevento Ponte Valle Ovile
Fr. Benevento Pietà
Fr. Benevento Ponte Valle Ovile
Fr. Benevento Centro