

COMMITTENTE:



DIREZIONE LAVORI:



APPALTATORE:

TELESE S.c.a r.l.
Consorzio Telese Società Consortile a Responsabilità Limitata



PROGETTAZIONE:

MANDATARIA



MANDANTI



IL DIRETTORE DELLA
PROGETTAZIONE:

Ing. L. LACOPO

Responsabile integrazione fra le varie
prestazioni specialistiche

PROGETTO ESECUTIVO

ITINERARIO NAPOLI-BARI RADDOPPIO TRATTA CANCELLO - BENEVENTO II LOTTO FUNZIONALE FRASSO TELESINO - VITULANO 2° E 3° SUBLOTTO TELESE - SAN LORENZO - VITULANO

DISEGNO

ARMAMENTO

ALLACCI PROVVISORI E PRECEDENZE

Album Sezioni deviata "D"

APPALTATORE		SCALA: 1:200
IL DIRETTORE TECNICO G. M. FERRONI		

COMMESSA LOTTO FASE ENTE TIPO DOC. OPERA/DISCIPLINA PROGR. REV.

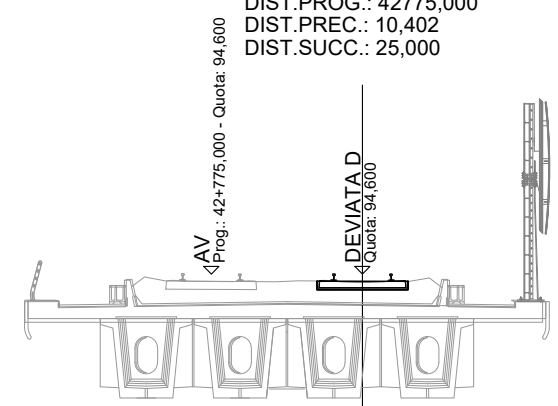
IF2R 02 E ZZ W9 SF00000 006 C

Rev.	Descrizione	Redatto	Data	Verificato	Data	Approvato	Data	Autorizzato/Data
A	EMISSIONE	L. Camilli	23/06/2021	G. Abbate	24/06/2021	A. Rezzi	24/10/2021	
B	EMISSIONE A SEGUITO DI RDV	L. Camilli	29/10/2021	G. Gramolini	30/10/2021	A. Rezzi	30/10/2021	
C	RECEPIMENTO RDV	L. Camilli	25/11/2021	G. Gramolini	26/11/2021	A. Rezzi	29/11/2021	

File: IF2R.0.2.E.ZZ.W9.SF.00.0.0.006.C.dwg

n. Elab.:

SEZIONE N.: 2
 QT. PROGETTO: 94,600
 DIST.PROG.: 42775,000
 DIST.PREC.: 10,402
 DIST.SUCC.: 25,000

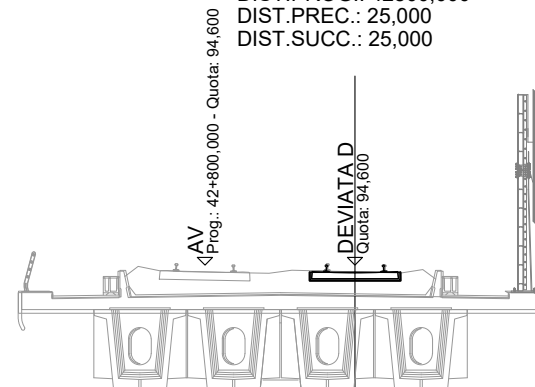


SCALA 1:200

QT.RIF. 78,000

PARZIALI TERRENO		1,376	5,884	5,047	3,011	4,681	3,275	8,720	3,553	4,236		
QUOTE TERRENO		-83,775	-83,818	-84,005	-84,190	-84,292	-84,426	-84,432	-84,525	-84,843	-84,861	-84,983
QUOTA RILEVATO												
PARZIALI RILEVATO												
PARZIALI SUBBALLAST/MISTO												
QUOTA SUBBALLAST/MISTO												

SEZIONE N.: 3
 QT. PROGETTO: 94,600
 DIST.PROG.: 42800,000
 DIST.PREC.: 25,000
 DIST.SUCC.: 25,000

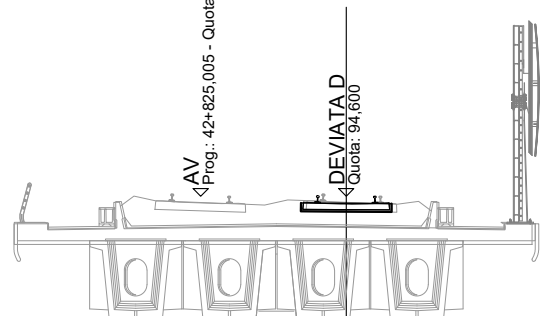


SCALA 1:200

QT.RIF. 78,000

PARZIALI TERRENO		2,356	5,469	3,369	7,083	1,723	0,911	8,835	3,119	7,136	
QUOTE TERRENO		-83,500	-83,601	-83,840	-83,985	-84,219	-84,270	-84,297	-84,649	-84,742	-85,025
QUOTA RILEVATO											
PARZIALI RILEVATO											
PARZIALI SUBBALLAST/MISTO											
QUOTA SUBBALLAST/MISTO											

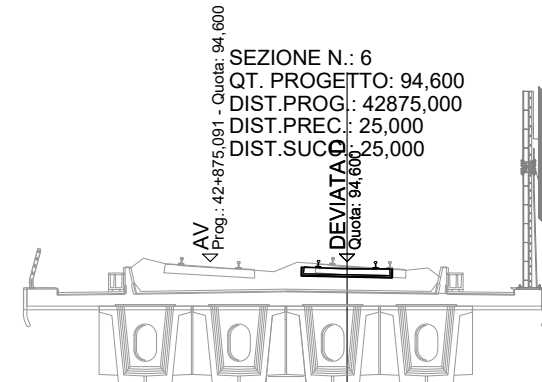
SEZIONE N.: 4
 QT. PROGETTO: 94,600
 DIST.PROG.: 42825,000
 DIST.PREC.: 25,000
 DIST.SUCC.: 25,000



SCALA 1:200

QT.RIF. 78,000

PARZIALI TERRENO		1,363	1,256	7,003	2,180	8,198	1,407	2,450	7,008	3,625	5,510	
QUOTE TERRENO		-83,349	-83,369	-83,414	-83,577	-83,627	-83,968	-84,027	-84,133	-84,466	-84,661	-84,827
QUOTA RILEVATO												
PARZIALI RILEVATO												
PARZIALI SUBBALLAST/MISTO												
QUOTA SUBBALLAST/MISTO												

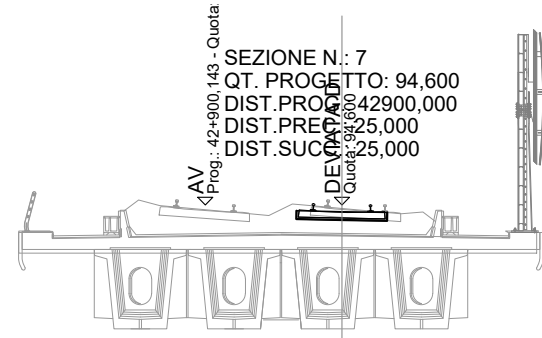


SCALA 1:200

QT.RIF. 75,000

PARZIALI TERRENO		12,944	1,300	1,915	3,841	3,292	2,396	12,154	2,157
QUOTE TERRENO	-77,763	-81,903	-82,309	-82,681	-82,775	-82,855	-82,913	-83,185	-83,243
QUOTA RILEVATO									
PARZIALI RILEVATO									
PARZIALI SUBBALLAST/MISTO									
QUOTA SUBBALLAST/MISTO									

: 94,600



SCALA 1:200

QT.RIF. 73,500

PARZIALI TERRENO		4,780	2,807	1,009	11,404	8,331	11,669	
QUOTE TERRENO	-74,735	-74,736	-74,736	-74,736	-74,739	-74,740	-77,004	
QUOTA RILEVATO								
PARZIALI RILEVATO								
PARZIALI SUBBALLAST/MISTO								
QUOTA SUBBALLAST/MISTO								

: 94,600

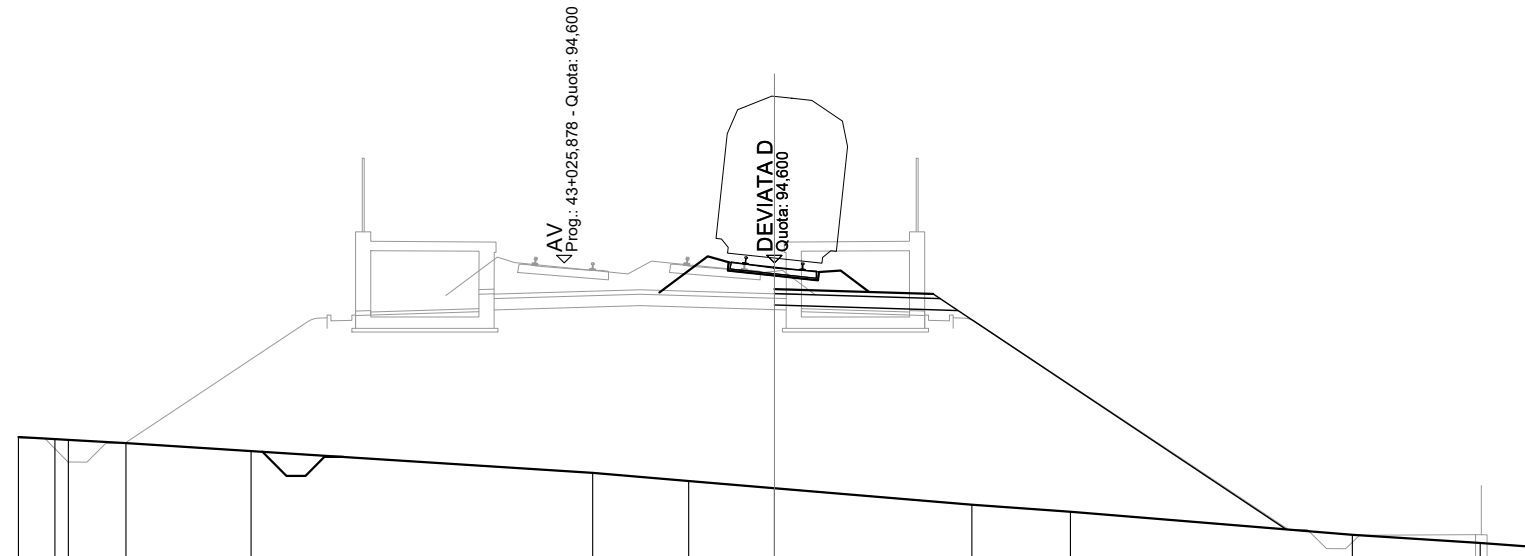
SCAVI E BONIFICHE		
SCOTICO RILEVATO	-	m
SCOTICO	-	m
BONIFICA	-	m
FOSSO	-	m ²
RILEVATI		
ANTICAPILLARE	-	m ²
GEOTESSILE	-	m
RILEVATO	-	m ²
TERRENO VEGETALE	-	m
SOVRASTRUTTURA FERROVIARIA		
SUPERCOMPATTATO 30CM	4,483	m
SUBBALLAST 12CM	4,151	m
PIATTAFORMA CORPO FERROVIARIO	4,151	m

SEZIONE N.: 13
 QT. PROGETTO: 94,600
 DIST.PROG.: 43025,000
 DIST.PREC.: 16,000
 DIST.SUCC.: 25,000

SCALA 1:200

QT.RIF. 84,000

PARZIALI TERRENO		0,964	1,523	3,309		9,039		2,540	2,267	5,226	2,604	7,463	3,380	1,327	
QUOTE TERRENO		-89,996	-89,941	-89,920	-89,834	-89,625		-89,046	-88,831	-88,642	-88,206	-88,020	-87,409	-87,195	-87,097
QUOTA RILEVATO															
PARZIALI RILEVATO															
PARZIALI SUBBALLAST/MISTO								-0,000		-8,400					
QUOTA SUBBALLAST/MISTO								-93,781		-93,781					

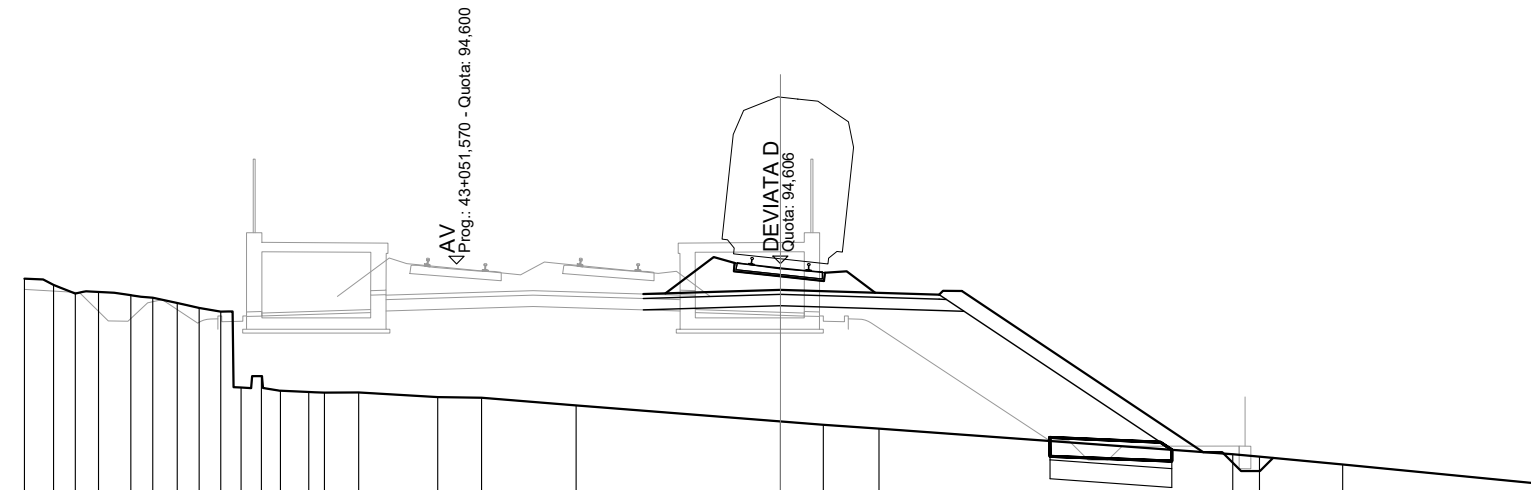


SCAVI E BONIFICHE	
SCOTICO RILEVATO	- m
SCOTICO	3,228 m
BONIFICA	3,228 m
FOSSO	0,361 m ²
RILEVATI	
ANTICAPILLARE	1,560 m ²
GEOTESSILE	7,309 m
RILEVATO	10,977 m ²
TERRENO VEGETALE	8,318 m
SOVRASTRUTTURA FERROVIARIA	
SUPERCOMPATTATO 30CM	8,254 m
SUBBALLAST 12CM	7,908 m
PIATTAFORMA CORPO FERROVIARIO	7,908 m

SEZIONE N.: 14
 QT. PROGETTO: 94,606
 DIST.PROG.: 43050,000
 DIST.PREC.: 25,000
 DIST.SUCC.: 25,000

SCALA 1:200

QT.RIF. 85,500



PARZIALI TERRENO	0,768	0,575	0,614	0,855	0,579	0,647	0,563	0,570	0,539	0,502	0,750	0,413	0,907	2,090	1,161	2,502	5,404	1,136	1,471	9,361	0,708	2,201	5,124		
QUOTE TERRENO	-94,210	-94,044	-93,813	-93,857	-93,771	-93,707	-93,565	-93,436	-93,339	-91,329	-91,632	-91,246	-91,212	-91,193	-91,198	-91,077	-91,061	-90,856	-90,433	-90,345	-90,243	-89,565	-89,503	-89,295	-88,795
QUOTA RILEVATO																									
PARZIALI RILEVATO																									
PARZIALI SUBBALLAST/MISTO																		0,000							
QUOTA SUBBALLAST/MISTO																		-93,787							

SCAVI E BONIFICHE	
SCOTICO RILEVATO	- m
SCOTICO	9,001 m
BONIFICA	9,001 m
FOSSO	0,347 m ²
GRADONATURA	- m
RILEVATI	
ANTICAPILLARE	4,493 m ²
GEOTESSILE	18,791 m
RILEVATO	23,034 m ²
TERRENO VEGETALE	7,733 m
SOVRASTRUTTURA FERROVIARIA	
SUPERCOMPATTATO 30CM	9,142 m
SUBBALLAST 12CM	8,569 m
PIATTAFORMA CORPO FERROVIARIO	8,569 m

SEZIONE N.: 15
 QT. PROGETTO: 94,628
 DIST.PROG.: 43075,000
 DIST.PREC.: 25,000
 DIST.SUCC.: 25,000

SCALA 1:200

QT.RIF. 86,000

PARZIALI TERRENO	1,869	0,682	0,567	0,537	0,500	0,558	1,215	0,541	0,680	1,538	0,525	0,568	0,500	0,693	0,504	0,468	1,238	0,520	0,693	2,693	0,857	0,989	0,666	3,522	8,420	2,310	5,081				
QUOTE TERRENO	96,207	95,519	93,581	93,898	94,023	94,082	94,396	94,464	94,425	94,408	94,386	94,343	94,062	93,905	93,857	93,933	93,999	93,866	93,592	91,518	91,549	91,465	91,450	91,356	91,309	91,200	91,157	90,555	89,797	90,013	89,468
QUOTA RILEVATO																															
PARZIALI RILEVATO																															
PARZIALI SUBBALLAST/MISTO																					0,000										
QUOTA SUBBALLAST/MISTO																					93,809										

1.S.2 Quota: 94,583
 AV Prog.: 43+077,765 - Quota: 94,605

DEVIATA D
 Quota: 94,628

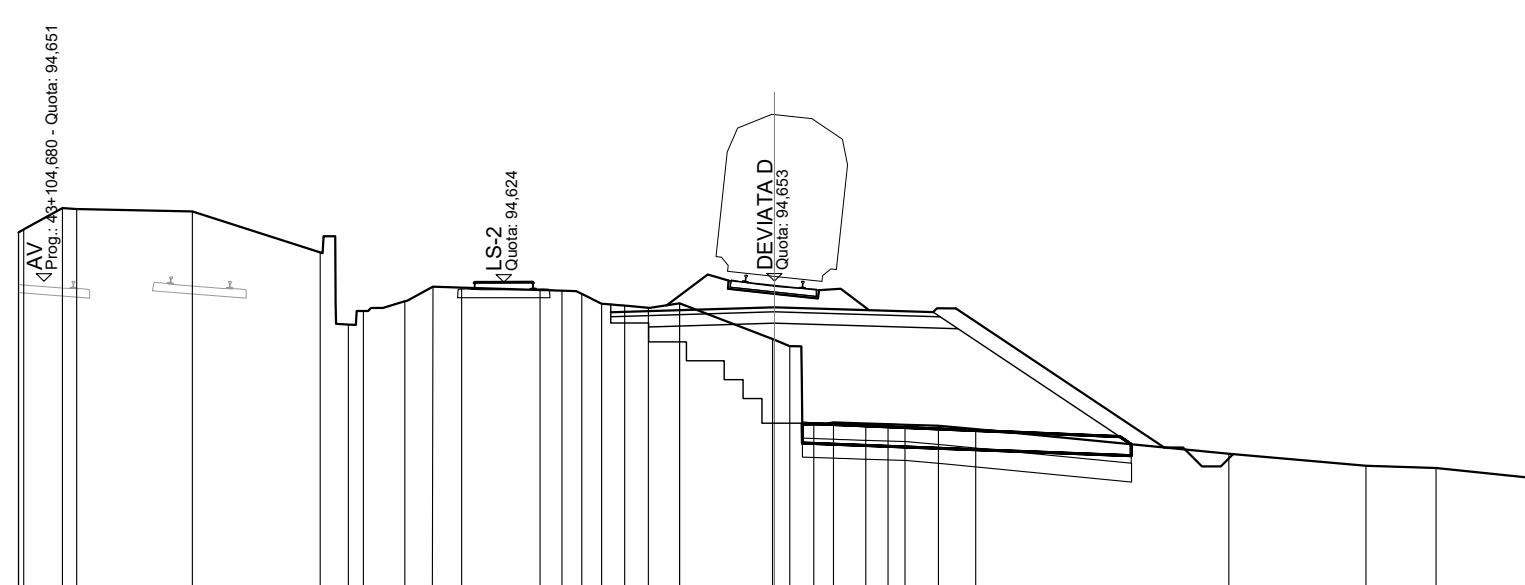
SCAVI E BONIFICHE	
SCOTICO RILEVATO	- m
SCOTICO	8,738 m
BONIFICA	8,738 m
FOSSO	0,336 m ²
GRADONATURA	8,221 m
RILEVATI	
ANTICAPILLARE	4,366 m ²
GEOTESSILE	18,302 m
RILEVATO	22,507 m ²
TERRENO VEGETALE	7,266 m
SOVRASTRUTTURA FERROVIARIA	
SUPERCOMPATTATO 30CM	8,903 m
SUBBALLAST 12CM	8,596 m
PIATTAFORMA CORPO FERROVIARIO	8,596 m

SEZIONE N.: 16
 QT. PROGETTO: 94,653
 DIST.PROG.: 43100,000
 DIST.PREC.: 25,000
 DIST.SUCC.: 25,000

SCALA 1:200

QT.RIF. 86,000

PARZIALI TERRENO	1,022	3,059	3,382	0,745	0,397	1,098	0,728	0,775	2,072	0,580	0,525	0,526	0,609	0,626	0,824	2,459	0,457	0,638	0,521	0,853	0,591	0,446	0,887	0,984	6,700	3,625	1,855	2,495				
QUOTE TERRENO	95,941	96,024	96,584	96,558	96,498	95,414	93,503	93,863	94,120	94,493	94,483	94,419	94,401	94,316	94,054	94,006	93,948	94,065	94,065	93,123	92,931	90,858	90,916	90,888	90,869	90,855	90,827	90,738	90,086	89,768	89,712	89,451
QUOTA RILEVATO																																
PARZIALI RILEVATO																																
PARZIALI SUBBALLAST/MISTO																																
QUOTA SUBBALLAST/MISTO												93,834	0,000													93,834	8,400					



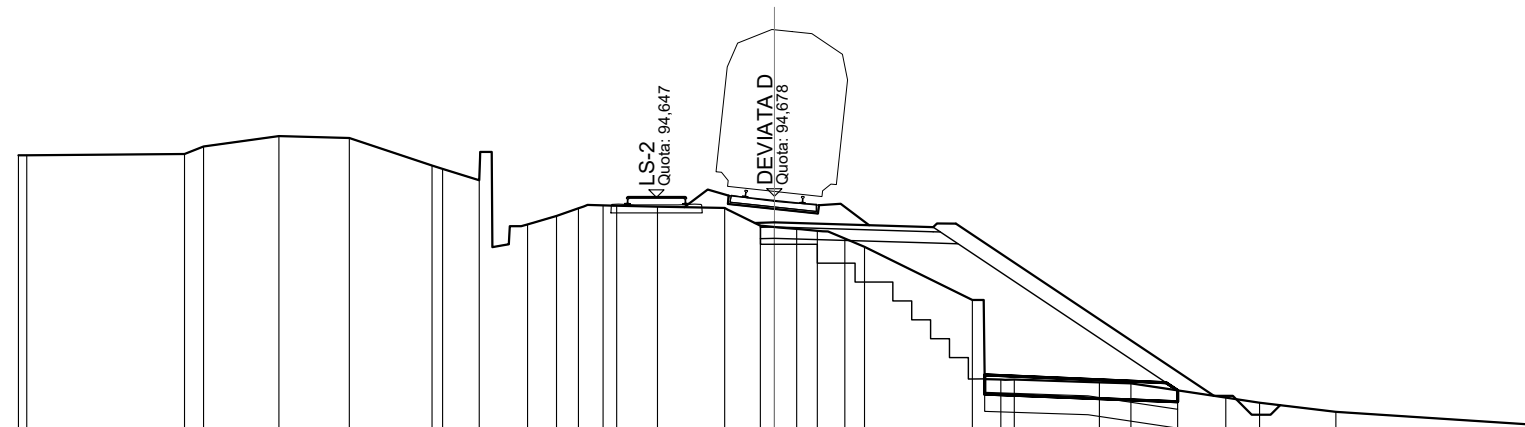
SCAVI E BONIFICHE	
SCOTICO RILEVATO	- m
SCOTICO	5,134 m
BONIFICA	5,134 m
FOSSO	0,271 m ²
GRADONATURA	9,995 m
RILEVATI	
ANTICAPILLARE	2,518 m ²
GEOTESSILE	11,090 m
RILEVATO	15,009 m ²
TERRENO VEGETALE	8,849 m
SOVRASTRUTTURA FERROVIARIA	
SUPERCOMPATTATO 30CM	4,957 m
SUBBALLAST 12CM	4,689 m
PIATTAFORMA CORPO FERROVIARIO	4,689 m

SEZIONE N.: 17
 QT. PROGETTO: 94,678
 DIST.PROG.: 43125,000
 DIST.PREC.: 25,000
 DIST.SUCC.: 25,000

SCALA 1:200

QT.RIF. 85,500

PARZIALI TERRENO		4,176	0,505	1,990	1,865	2,188	0,968	1,278	0,766	0,581	0,649	1,078	1,779	0,818	0,591	0,545	0,727	0,521	2,852	0,754	2,251	0,834	2,510	0,885	2,020	5,143								
QUOTE TERRENO		95,760	95,762	95,704	95,993	96,270	96,220	95,488	95,401	95,102	93,377	93,934	94,155	94,359	94,434	94,427	94,404	94,366	93,896	93,815	93,765	93,560	93,339	91,935	89,832	89,831	89,756	89,730	89,352	89,218	88,977	88,639		
QUOTA RILEVATO																																		
PARZIALI RILEVATO																																		
PARZIALI SUBBALLAST/MISTO																																		
QUOTA SUBBALLAST/MISTO																																		



SCAVI E BONIFICHE	
SCOTICO RILEVATO	- m
SCOTICO	3,318 m
BONIFICA	3,318 m
FOSSO	0,355 m ²
GRADONATURA	11,500 m
RILEVATI	
ANTICAPILLARE	1,625 m ²
GEOTESSILE	7,504 m
RILEVATO	11,379 m ²
TERRENO VEGETALE	10,014 m
SOVRASTRUTTURA FERROVIARIA	
SUPERCOMPATTATO 30CM	2,618 m
SUBBALLAST 12CM	2,467 m
PIATTAFORMA CORPO FERROVIARIO	2,467 m

SEZIONE N.: 18
 QT. PROGETTO: 94,703
 DIST.PROG.: 43150,000
 DIST.PREC.: 25,000
 DIST.SUCC.: 25,000

SCALA 1:200

QT.RIF. 84,500

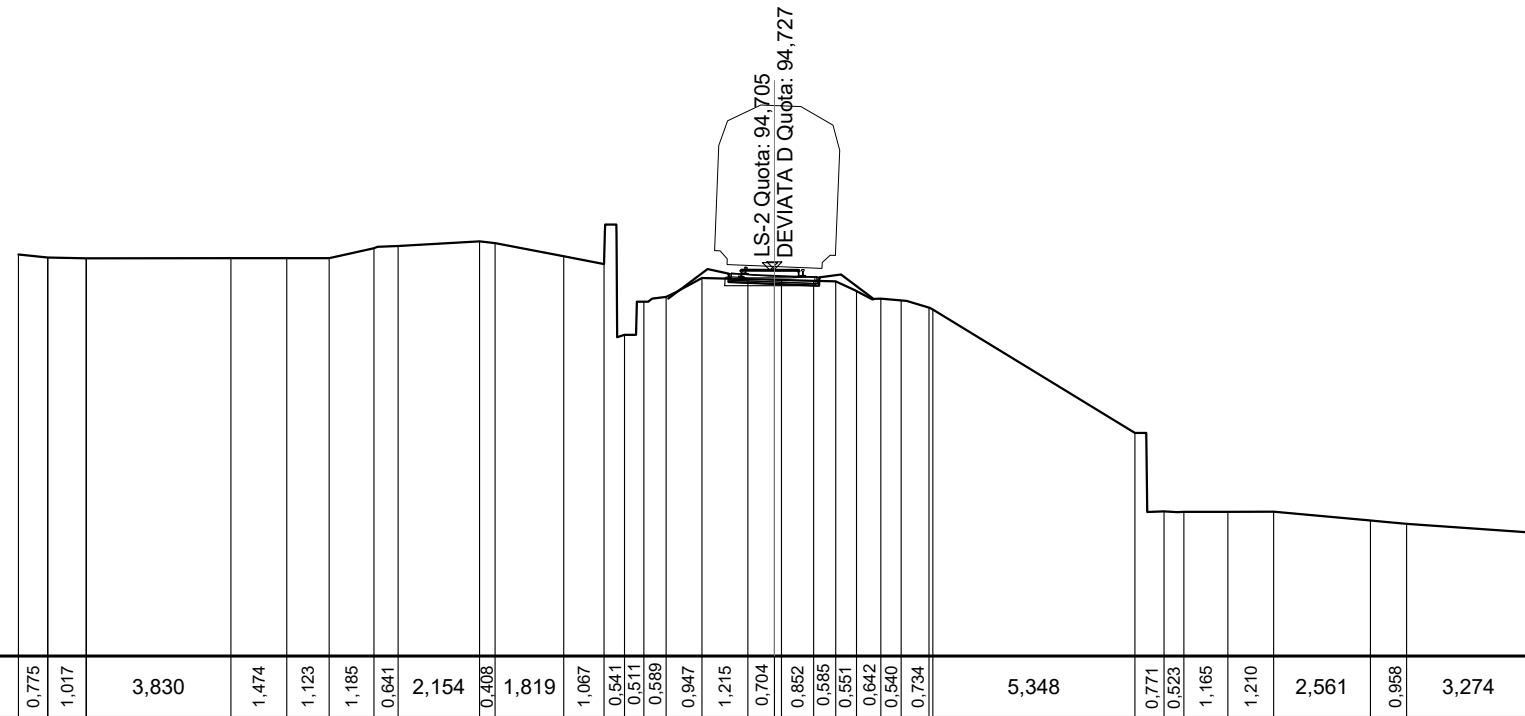
PARZIALI TERRENO	0,559	5,268	0,878	1,042	3,290	2,952	0,599	0,594	0,779	0,590	0,720	2,051	0,828	0,554	0,558	0,745	0,646	0,430	3,853	0,508	0,557	0,643	0,495	1,877	8,116						
QUOTE TERRENO	-95,379	-95,631	-95,487	-95,475	-95,475	-95,846	-95,855	-95,960	-95,963	-95,107	-93,254	-93,457	-93,879	-94,154	-94,491	-94,465	-94,386	-94,355	-94,102	-93,822	-93,691	-93,614	-93,428	-91,228	-90,939	-88,856	-88,894	-88,893	-88,862	-88,841	-88,153
QUOTA RILEVATO																															
PARZIALI RILEVATO																															
PARZIALI SUBBALLAST/MISTO																															
QUOTA SUBBALLAST/MISTO										-93,885	-0,000																				

KS-2
 Quota: 94,667
 DEVIATA
 Quota: 94,703

SEZIONE N.: 19
 QT. PROGETTO: 94,727
 DIST.PROG.: 43175,000
 DIST.PREC.: 25,000
 DIST.SUCC.: 25,000

SCALA 1:200

QT.RIF. 84,500



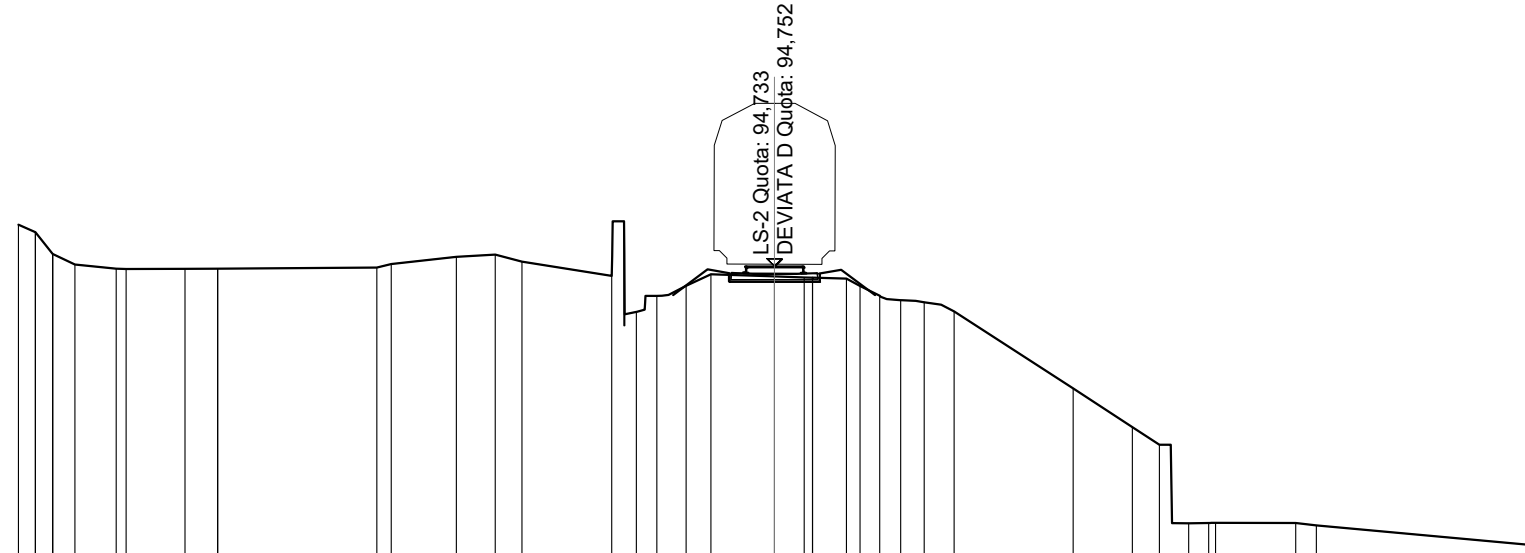
PARZIALI TERRENO	0,775	1,017	3,830	1,474	1,123	1,185	0,641	2,154	0,408	1,819	1,067	0,541	0,511	0,589	0,947	1,215	0,704	0,852	0,585	0,551	0,642	0,540	0,734	5,348	0,771	0,523	1,165	1,210	2,561	0,958	3,274				
QUOTE TERRENO	-95,121	-95,043	-95,043	-95,025	-95,024	-95,024	-95,288	-95,348	-95,468	-95,422	-95,074	-94,870	-92,997	-93,875	-94,002	-94,500	-94,471	-94,454	-94,450	-94,426	-94,409	-94,154	-93,956	-93,906	-93,716	-93,668	-90,402	-88,329	-88,314	-88,314	-88,321	-88,085	-87,997	-87,771	
QUOTA RILEVATO																																			
PARZIALI RILEVATO																																			
PARZIALI SUBBALLAST/MISTO																																			
QUOTA SUBBALLAST/MISTO																																			

-93,912 -0,000

SEZIONE N.: 20
 QT. PROGETTO: 94,752
 DIST.PROG.: 43200,000
 DIST.PREC.: 25,000
 DIST.SUCC.: 25,000

SCALA 1:200

QT.RIF. 84,000




PARZIALI TERRENO	0,449	0,458	0,585	1,094	1,558	0,864	4,211	0,381	1,724	1,029	0,705	2,375	0,654	0,559	0,778	0,655	1,679	0,790	0,898	0,358	0,520	0,557	0,619	0,793	3,149	1,566	0,717	0,771	0,532	2,119	0,546	5,663				
QUOTE TERRENO	-95,849	-95,075	-94,796	-94,684	-94,674	-94,680	-94,683	-94,683	-94,712	-94,809	-94,998	-95,056	-94,871	-94,492	-93,541	-93,967	-94,230	-94,538	-94,480	-94,453	-94,446	-94,422	-93,971	-93,852	-93,794	-93,555	-91,519	-90,494	-90,029	-87,951	-87,959	-87,962	-87,959	-87,895	-87,377	
QUOTA RILEVATO																																				
PARZIALI RILEVATO																																				
PARZIALI SUBBALLAST/MISTO																																				
QUOTA SUBBALLAST/MISTO																																				

-93,938 -0,000

SEZIONE N.: 21
 QT. PROGETTO: 94,777
 DIST.PROG.: 43225,000
 DIST.PREC.: 25,000
 DIST.SUCC.: 25,242

SCALA 1:200

QT.RIF. 84,000



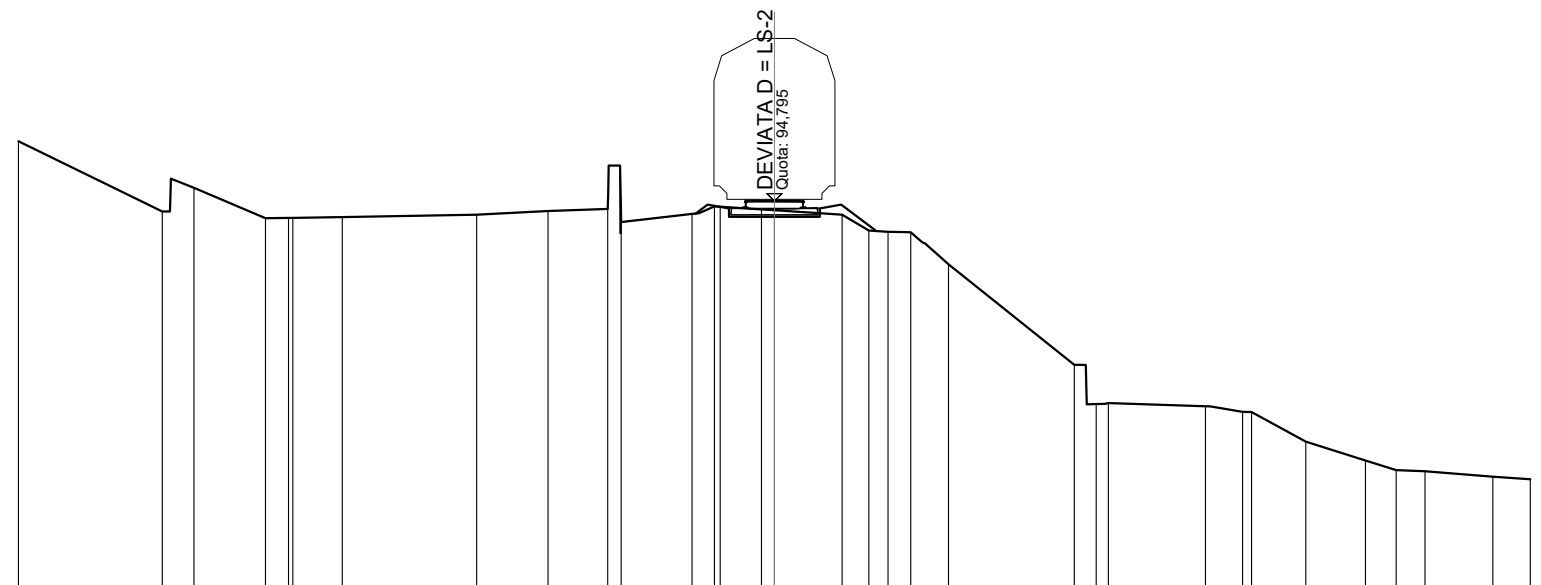
PARZIALI TERRENO		2,497	0,640	1,169	2,392	0,919	3,079	0,800	1,106	2,697	0,620	0,543	0,460	0,896	0,510	0,917	1,548	0,651	0,551	1,686	3,934	0,764	0,411	0,939	0,677	1,169	1,219	0,929	2,677	1,135							
QUOTE TERRENO		-96,217	-94,551	-94,500	-94,506	-94,520	-94,520	-94,523	-94,613	-94,654	-94,679	-94,735	-93,843	-94,134	-94,161	-94,644	-94,630	-94,619	-94,566	-94,534	-94,448	-93,862	-93,794	-93,452	-92,321	-89,889	-87,858	-87,899	-87,889	-87,882	-87,880	-87,714	-87,588	-87,268	-87,195		
QUOTA RILEVATO																																					
PARZIALI RILEVATO																																					
PARZIALI SUBBALLAST/MISTO																																					
QUOTA SUBBALLAST/MISTO																																					

-93,963 -0,000

SEZIONE N.: 22
 QT. PROGETTO: 94,795
 DIST.PROG.: 43250,242
 DIST.PREC.: 25,242

SCALA 1:200

QT.RIF. 84,500



PARZIALI TERRENO		3,806	0,836	1,893	0,611	1,310		3,554	1,889	1,578	0,356	1,876	0,592	1,092	0,343	1,792	0,706	0,509	0,598	0,999	3,329	0,578	2,570	0,983	1,433	1,579	0,813	0,764	1,795	0,992									
QUOTE TERRENO		-96,378	-94,521	-95,147	-94,342	-94,351	-94,353	-94,372		-94,437	-94,533	-94,587	-94,242	-94,456	-94,659	-94,649	-94,578	-94,556		-94,439	-94,017	-93,986	-93,972	-93,127		-90,468	-89,429	-89,454		-89,370	-88,221	-89,218	-88,433	-87,935	-87,679	-87,650	-87,506	-87,439	
QUOTA RILEVATO																																							
PARZIALI RILEVATO																																							
PARZIALI SUBBALLAST/MISTO																																							
QUOTA SUBBALLAST/MISTO																																							

-93,981 -0,000