

COMMITTENTE:



DIREZIONE LAVORI:



APPALTATORE:

**TELESE S.c.a r.l.**  
Consorzio Telese Società Consortile a Responsabilità Limitata



PROGETTAZIONE:

MANDATARIA



MANDANTI



IL DIRETTORE DELLA  
PROGETTAZIONE:

Ing. L. LACCOPO

Responsabile integrazione fra le varie  
prestazioni caratteristiche

### PROGETTO ESECUTIVO

### ITINERARIO NAPOLI-BARI RADDOPPIO TRATTA CANCELLO - BENEVENTO II LOTTO FUNZIONALE FRASSO TELESINO - VITULANO 2° E 3° SUBLOTTO TELESE - SAN LORENZO - VITULANO

DISEGNO

ARMAMENTO

ALLACCI PROVVISORI E PRECEDENZE

Album Sezioni deviata "F"

APPALTATORE		SCALA:
IL DIRETTORE TECNICO Ing. M. FERRONI		1:200

COMMESSA    LOTTO    FASE    ENTE    TIPO DOC.    OPERA/DISCIPLINA    PROGR.    REV.

IF2R    02    E    ZZ    W9    SF00000    012    B

Rev.	Descrizione	Redatto	Data	Verificato	Data	Approvato	Data	Autorizzato Data
A	EMISSIONE	L. Camilli	23/06/2021	G. Abbate	24/06/2021	A. Rezzi	24/06/2021	IL PROGETTISTA L. LACCOPO  31/10/2021
B	EMISSIONE A SEGUITO DI RDV	L. Camilli	29/10/2021	G. Gramolini	30/10/2021	A. Rezzi	30/10/2021	

File: IF2R.0.2.E.ZZ.W9.SF.00.0.0.012.B.dwg

n. Elab.:

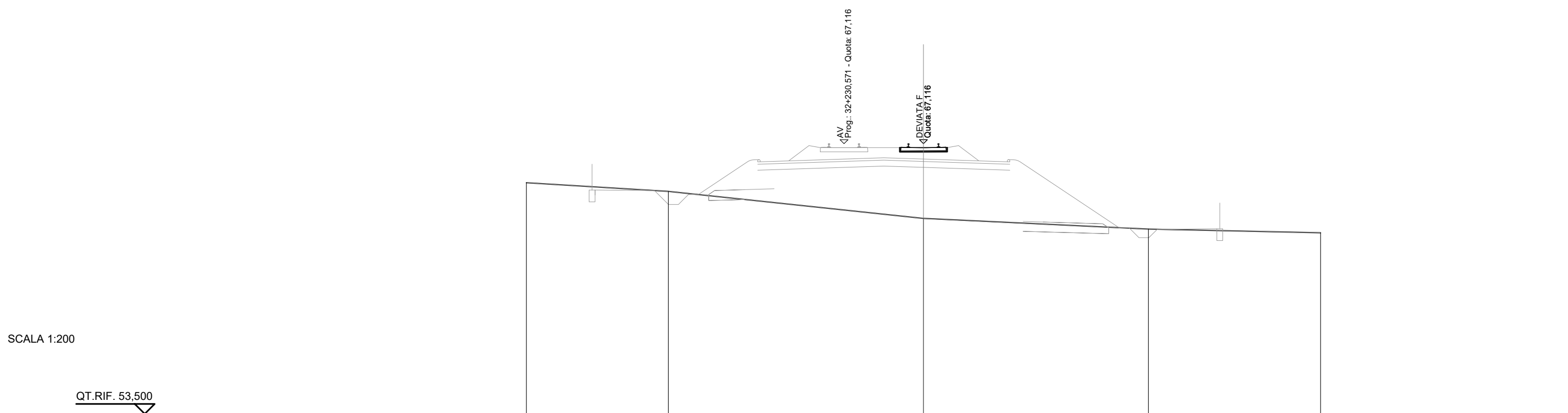




SEZIONE N.: 3  
 QT. PROGETTO: 67,116  
 DIST.PROG.: 50,000  
 DIST.PREC.: 25,000  
 DIST.SUCC.: 25,000

SCALA 1:200

QT.RIF. 53,500

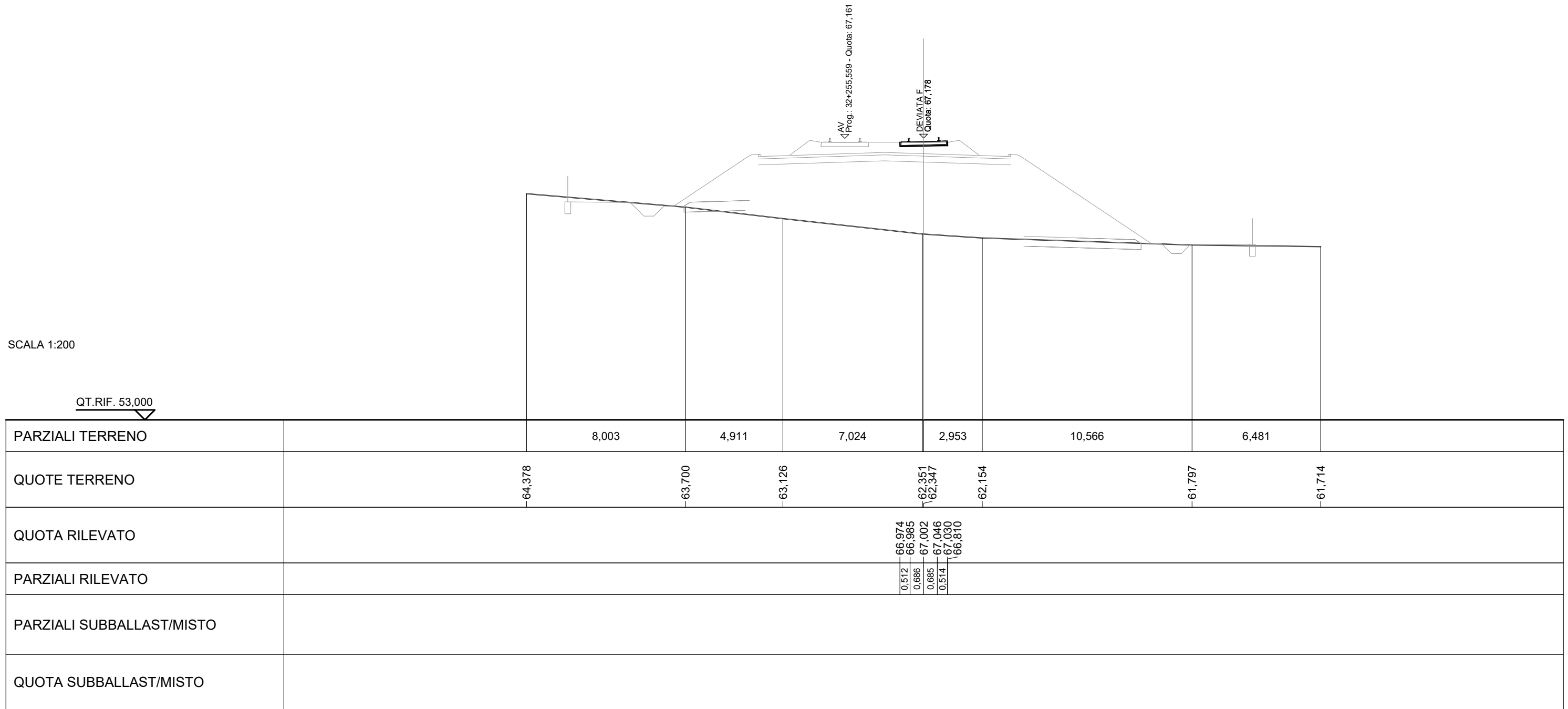


PARZIALI TERRENO		7,149	12,851	11,332	8,668	
QUOTE TERRENO		-65,150	-64,714	-63,349	-62,811	-62,626
QUOTA RILEVATO				66,922 66,923 66,925 66,956 66,928 66,708		
PARZIALI RILEVATO				0,512 0,686 0,685 0,514		
PARZIALI SUBBALLAST/MISTO						
QUOTA SUBBALLAST/MISTO						

SEZIONE N.: 4  
 QT. PROGETTO: 67,178  
 DIST.PROG.: 75,000  
 DIST.PREC.: 25,000  
 DIST.SUCC.: 25,000

SCALA 1:200

QT.RIF. 53,000

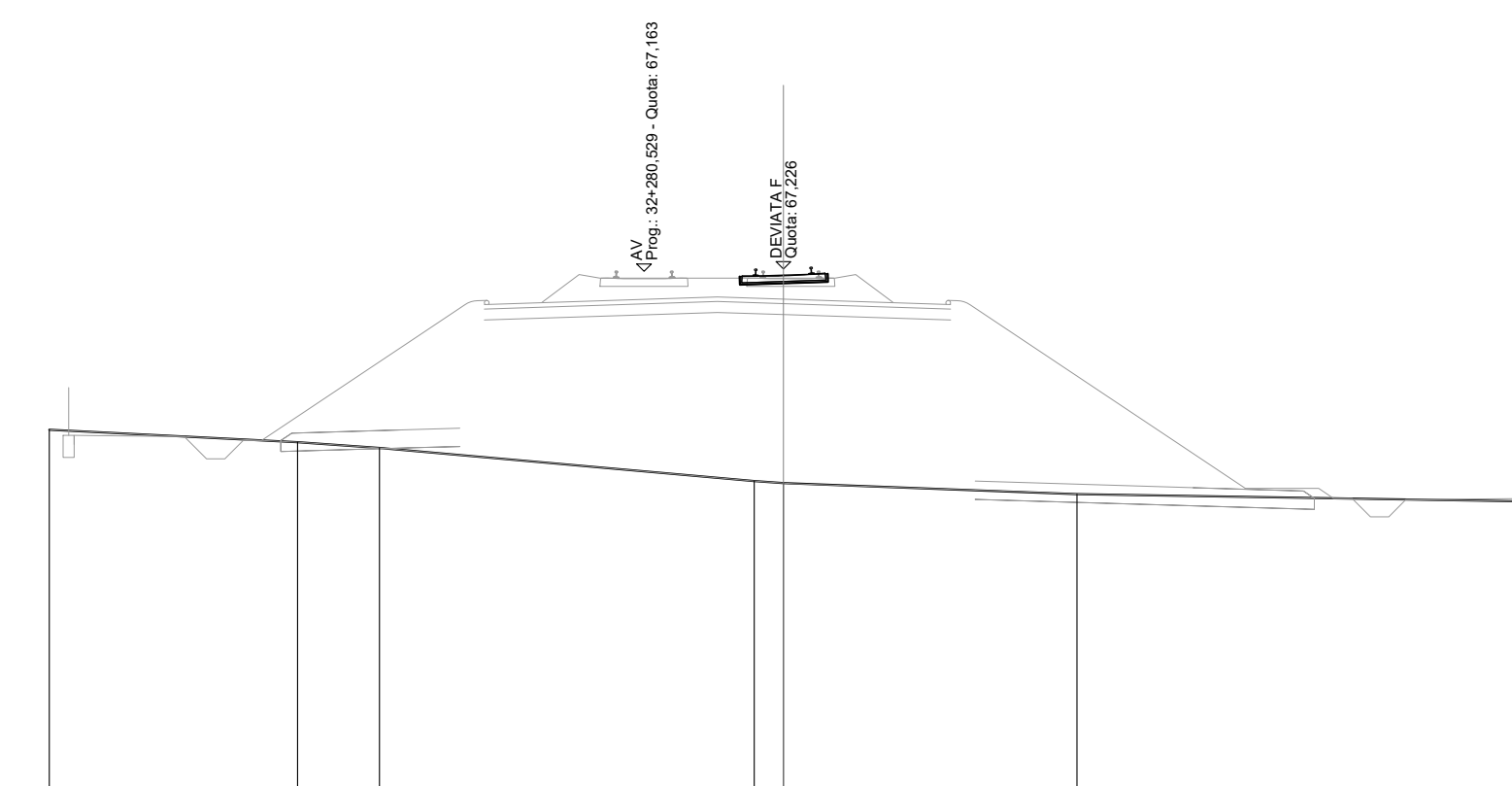


SEZIONE N.: 5  
 QT. PROGETTO: 67,226  
 DIST.PROG.: 100,000  
 DIST.PREC.: 25,000  
 DIST.SUCC.: 25,000

SCALA 1:200

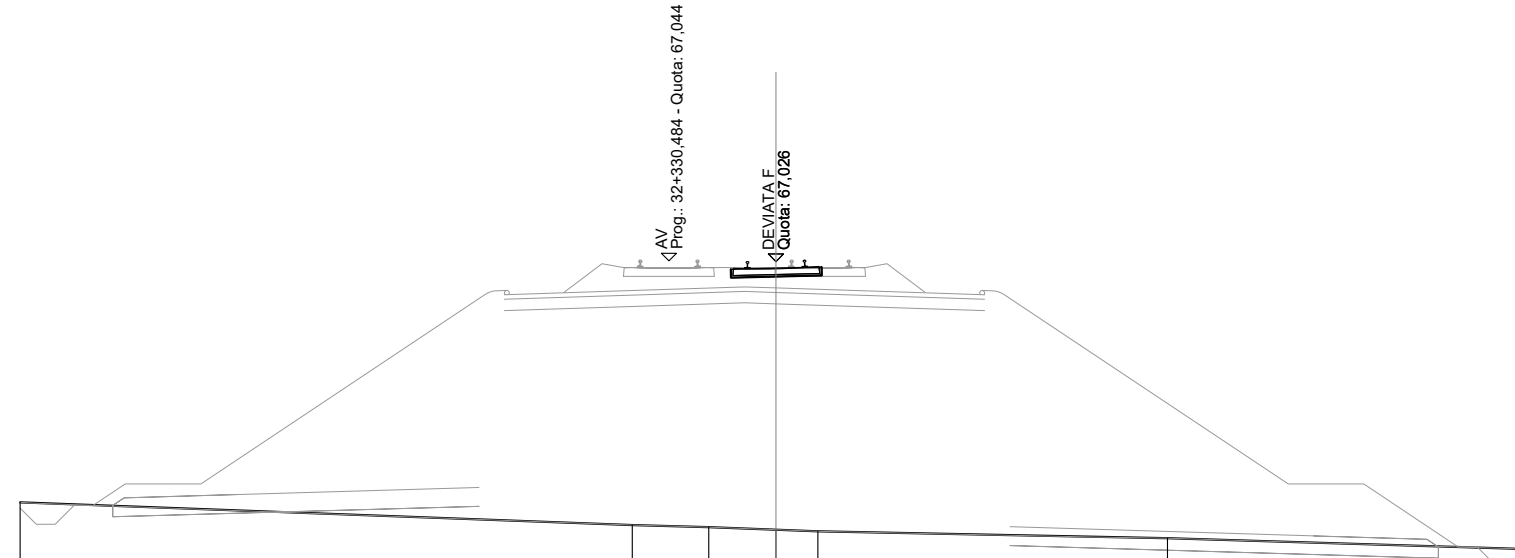
QT.RIF. 52,500

PARZIALI TERRENO		6,764	2,230	10,210	0,796	7,997	12,003	
QUOTE TERRENO	-62,850	-62,509	-62,356		-61,451	-61,397	-61,099	-60,904
QUOTA RILEVATO					67,018 67,033 67,058 67,108 67,098 66,878			
PARZIALI RILEVATO					0,512 0,687 0,685 0,514			
PARZIALI SUBBALLAST/MISTO								
QUOTA SUBBALLAST/MISTO								





SEZIONE N.: 7  
 QT. PROGETTO: 67,026  
 DIST.PROG.: 150,000  
 DIST.PREC.: 25,000  
 DIST.SUCC.: 25,000



SCALA 1:200

QT.RIF. 52,000

PARZIALI TERRENO		16,196	2,026	1,777	1,110	9,246	9,644	
QUOTE TERRENO	-60,655		-60,054	-59,999	-59,931	-59,888	-59,710	-59,418
QUOTA RILEVATO				66,822	66,833	66,850	66,895	66,879
PARZIALI RILEVATO				0,512	0,886	0,885	0,514	66,659
PARZIALI SUBBALLAST/MISTO								
QUOTA SUBBALLAST/MISTO								

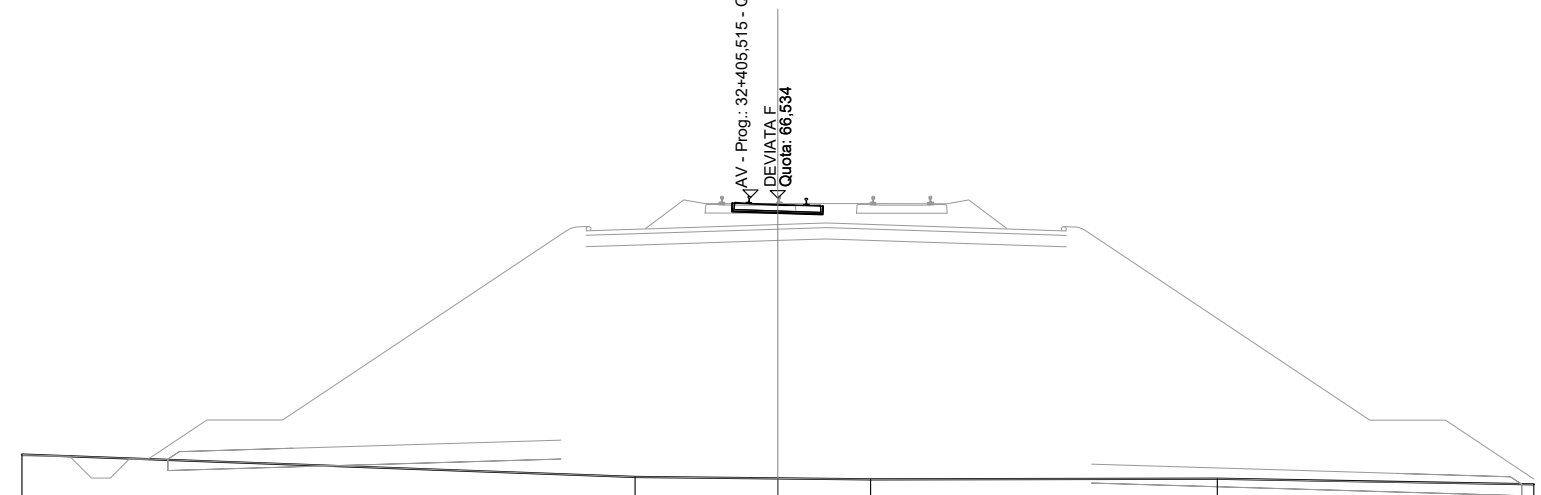






SEZIONE N.: 10  
 QT. PROGETTO: 66,534  
 DIST.PROG.: 225,000  
 DIST.PREC.: 25,000  
 DIST.SUCC.: 25,000

AV - Prog.: 32+405,515 - Quota: 66,534  
 DEVIATA F.  
 Quota: 66,534



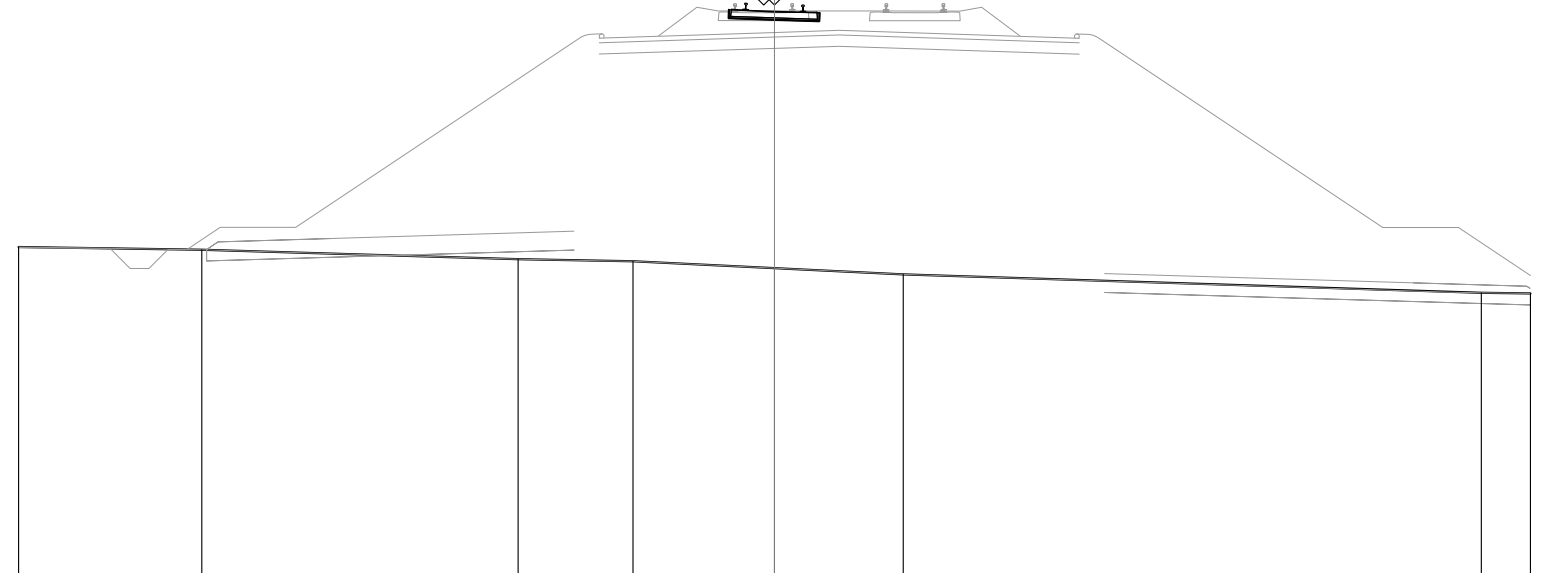
SCALA 1:200

QT.RIF. 51,500

PARZIALI TERRENO		16,222	3,778	2,454	9,173	8,372	
QUOTE TERRENO	-59,753		-59,161	-59,123	-59,099	-59,114	-58,967
QUOTA RILEVATO				66,186 66,388 66,366 66,371 66,106 66,326			
PARZIALI RILEVATO				0,519 0,685 0,681 0,506			
PARZIALI SUBBALLAST/MISTO							
QUOTA SUBBALLAST/MISTO							

SEZIONE N.: 11  
 QT. PROGETTO: 66,306  
 DIST.PROG.: 250,000  
 DIST.PREC.: 25,000  
 DIST.SUCC.: 25,000

AV - Prog.: 32+430,523 - Quota: 66,306  
 DEVIATA F - Quota: 66,306



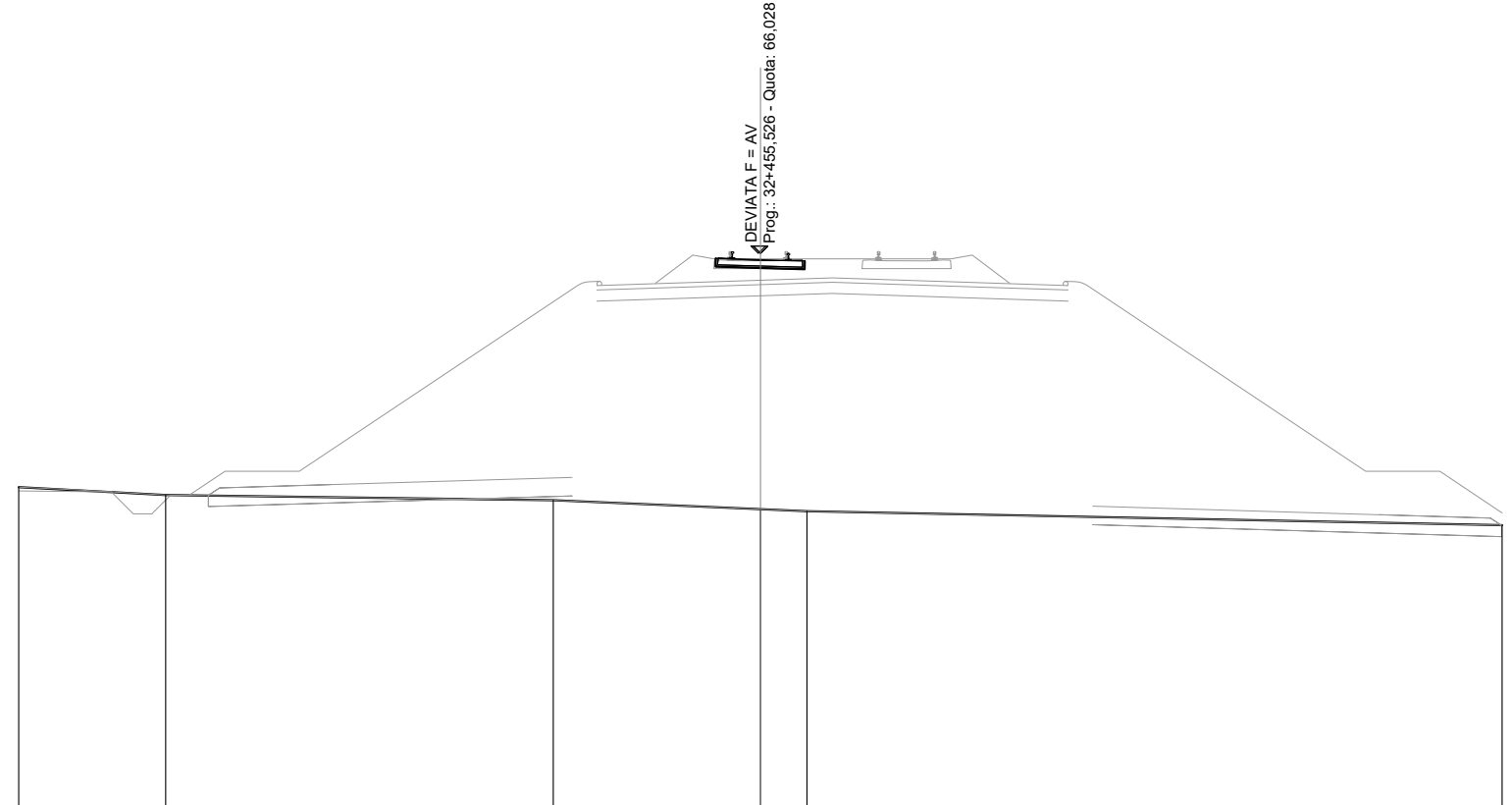
SCALA 1:200

QT.RIF. 51,000

PARZIALI TERRENO		4,848	8,370	3,036	3,745	3,405	15,297	1,298
QUOTE TERRENO	-59,906	-59,834	-59,584	-59,527	-59,346	-59,181	-58,693	-58,678
QUOTA RILEVATO					65,959 66,160 66,139 66,143 65,879 66,099			
PARZIALI RILEVATO					0,519 0,685 0,681 0,509			
PARZIALI SUBBALLAST/MISTO								
QUOTA SUBBALLAST/MISTO								

SEZIONE N.: 12  
 QT. PROGETTO: 66,028  
 DIST.PROG.: 275,000  
 DIST.PREC.: 25,000  
 DIST.SUCC.: 25,000

DEVIATA F = AV  
 Prog.: 32+495,526 - Quota: 66,028



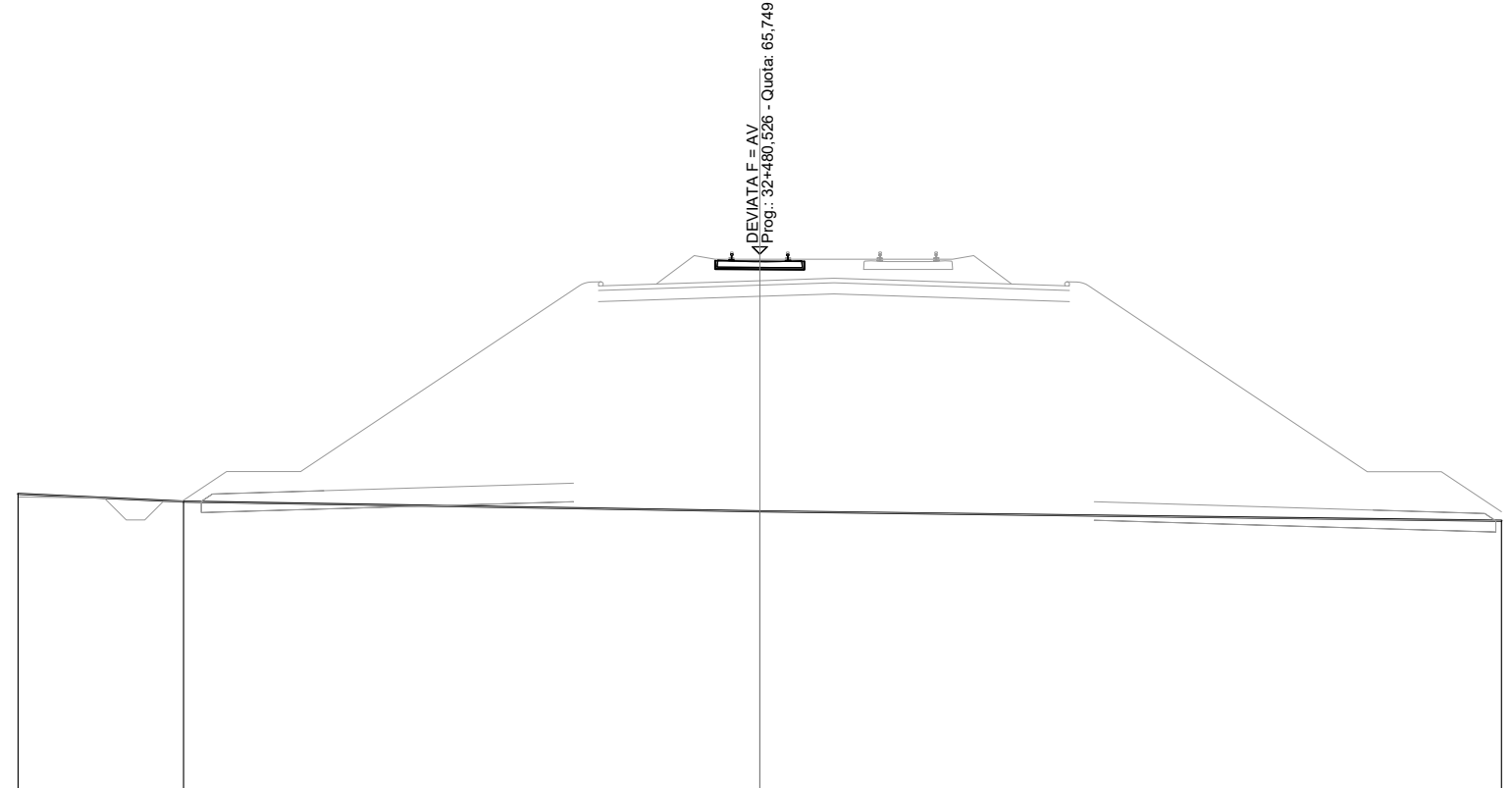
SCALA 1:200

QT.RIF. 51,000

PARZIALI TERRENO		3,960	10,451	5,589	1,252	18,748	
QUOTE TERRENO		-59,728	-59,517	-59,378	-59,136	-59,082	-58,705
QUOTA RILEVATO					65,672 65,875	65,857 65,865	65,602 65,822
PARZIALI RILEVATO					0,518 0,685 0,681	0,507	
PARZIALI SUBBALLAST/MISTO							
QUOTA SUBBALLAST/MISTO							

SEZIONE N.: 13  
 QT. PROGETTO: 65,749  
 DIST.PROG.: 300,000  
 DIST.PREC.: 25,000  
 DIST.SUCC.: 25,000

DEVIATA F - AV  
 Prog.: 32+460,528 - Quota: 65,749



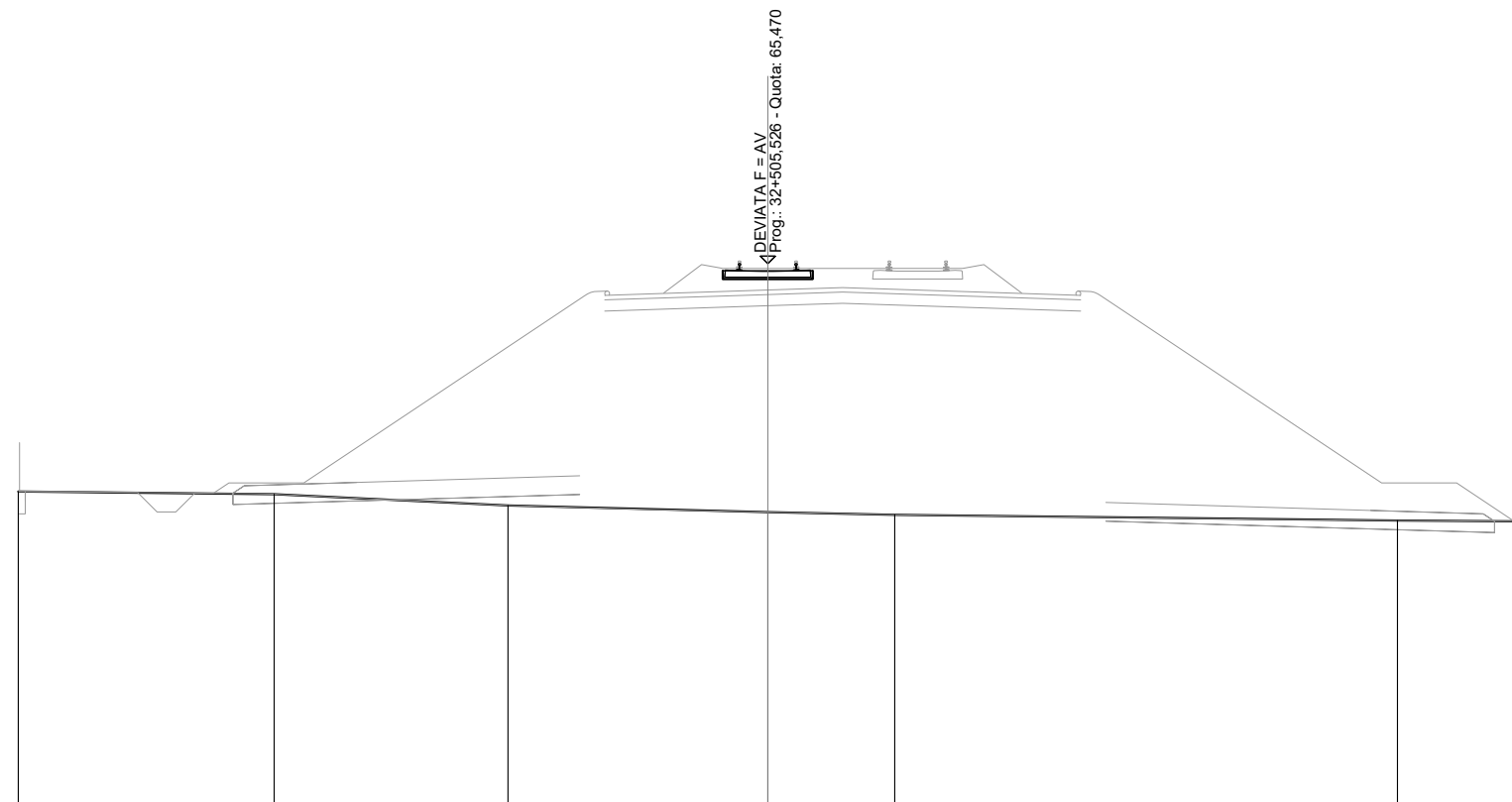
SCALA 1:200

QT.RIF. 51,000

PARZIALI TERRENO		4,459	15,541	20,000	
QUOTE TERRENO		-59,292	-59,083	-58,819	-58,566
QUOTA RILEVATO				65,352 65,567 65,562 65,585 65,333 65,553	
PARZIALI RILEVATO				0,514 0,686 0,685 0,512	
PARZIALI SUBBALLAST/MISTO					
QUOTA SUBBALLAST/MISTO					

SEZIONE N.: 14  
 QT. PROGETTO: 65,471  
 DIST.PROG.: 325,000  
 DIST.PREC.: 25,000  
 DIST.SUCC.: 25,000

DEVIATA F = AV  
 Pogg.: 32-505,526 - Quota: 65,470



SCALA 1:200

QT.RIF. 50,500

PARZIALI TERRENO		6,826	6,242	6,932	3,387	13,417	3,196	
QUOTE TERRENO	-59,393	-59,320	-59,017	-58,842	-58,767		-58,617	-58,595
QUOTA RILEVATO					65,278 65,277 65,278 65,307 65,278 65,058			
PARZIALI RILEVATO					0,512 0,686 0,686 0,514			
PARZIALI SUBBALLAST/MISTO								
QUOTA SUBBALLAST/MISTO								





