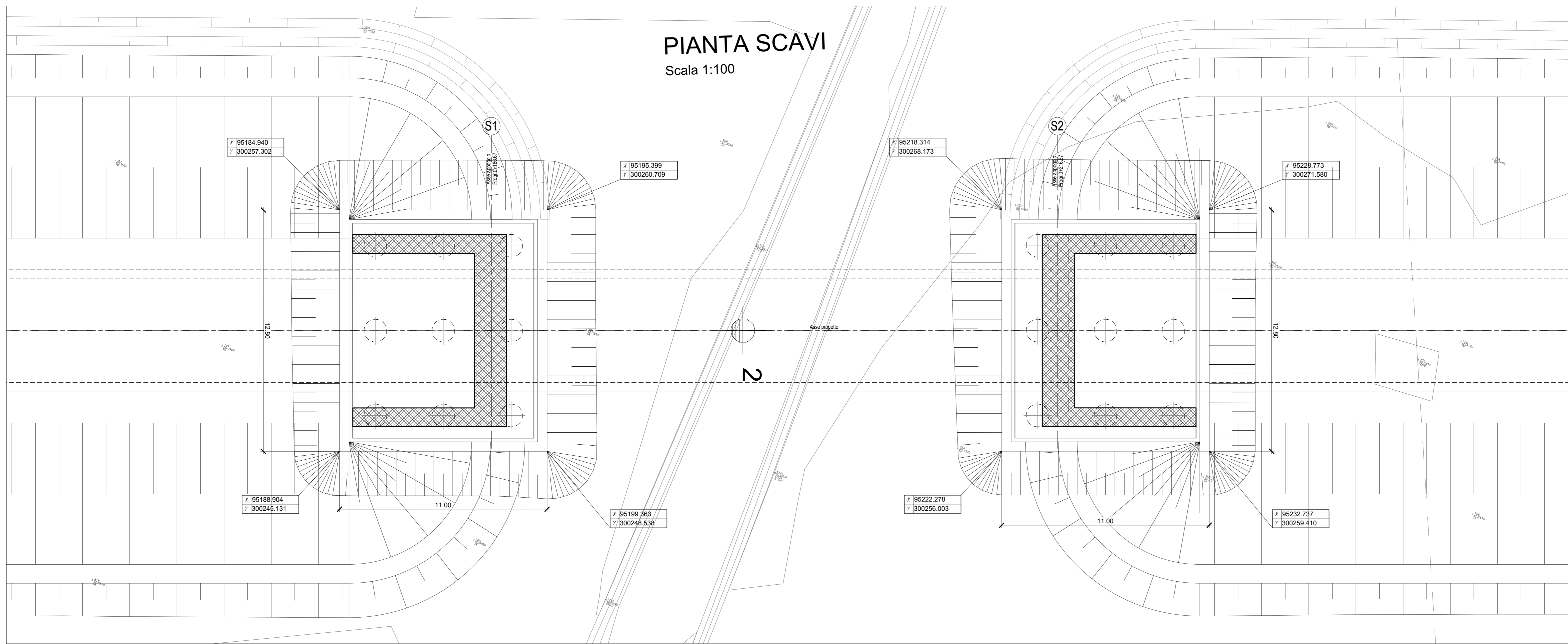


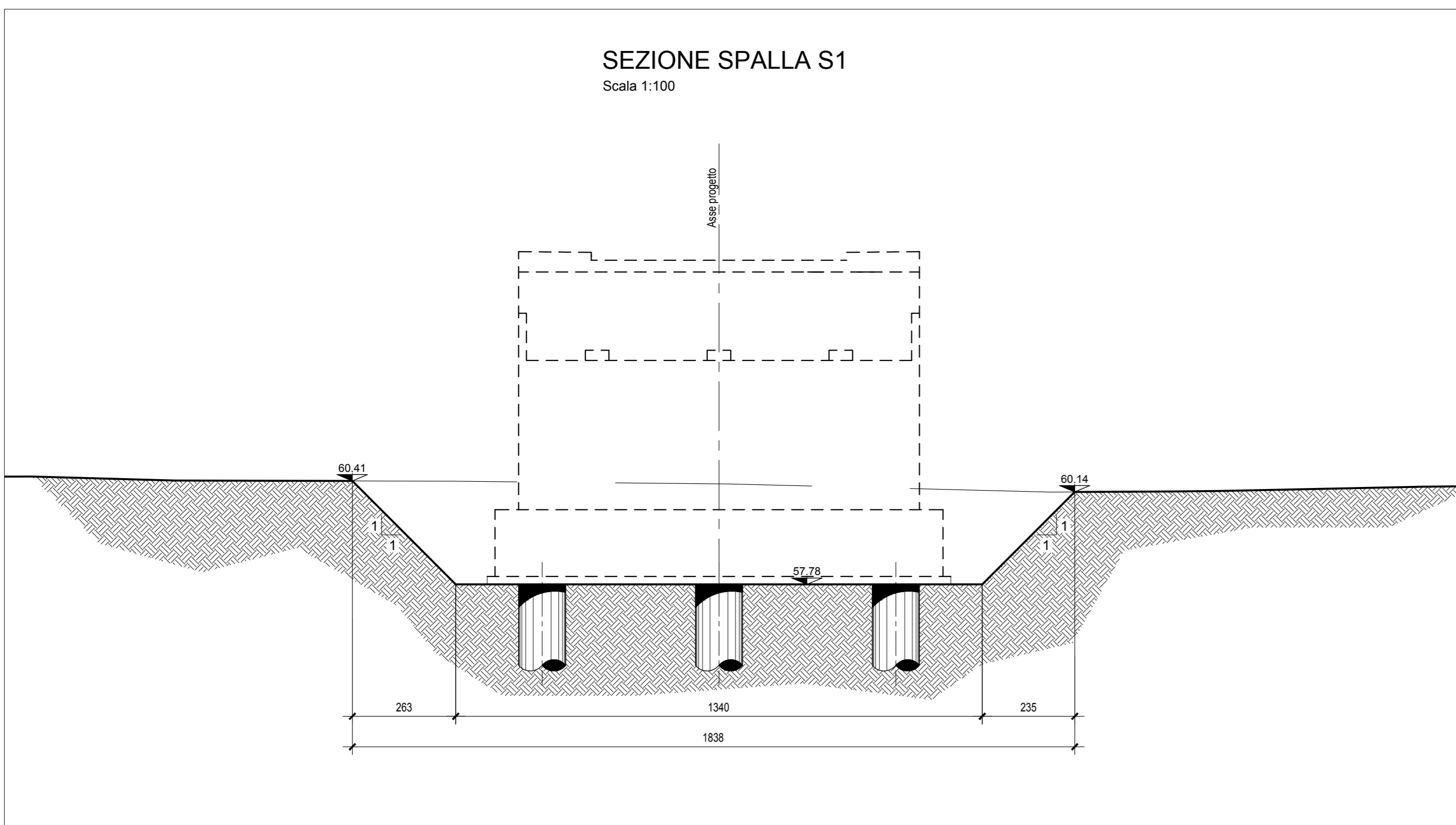
PIANTA SCAVI

Scala 1:100



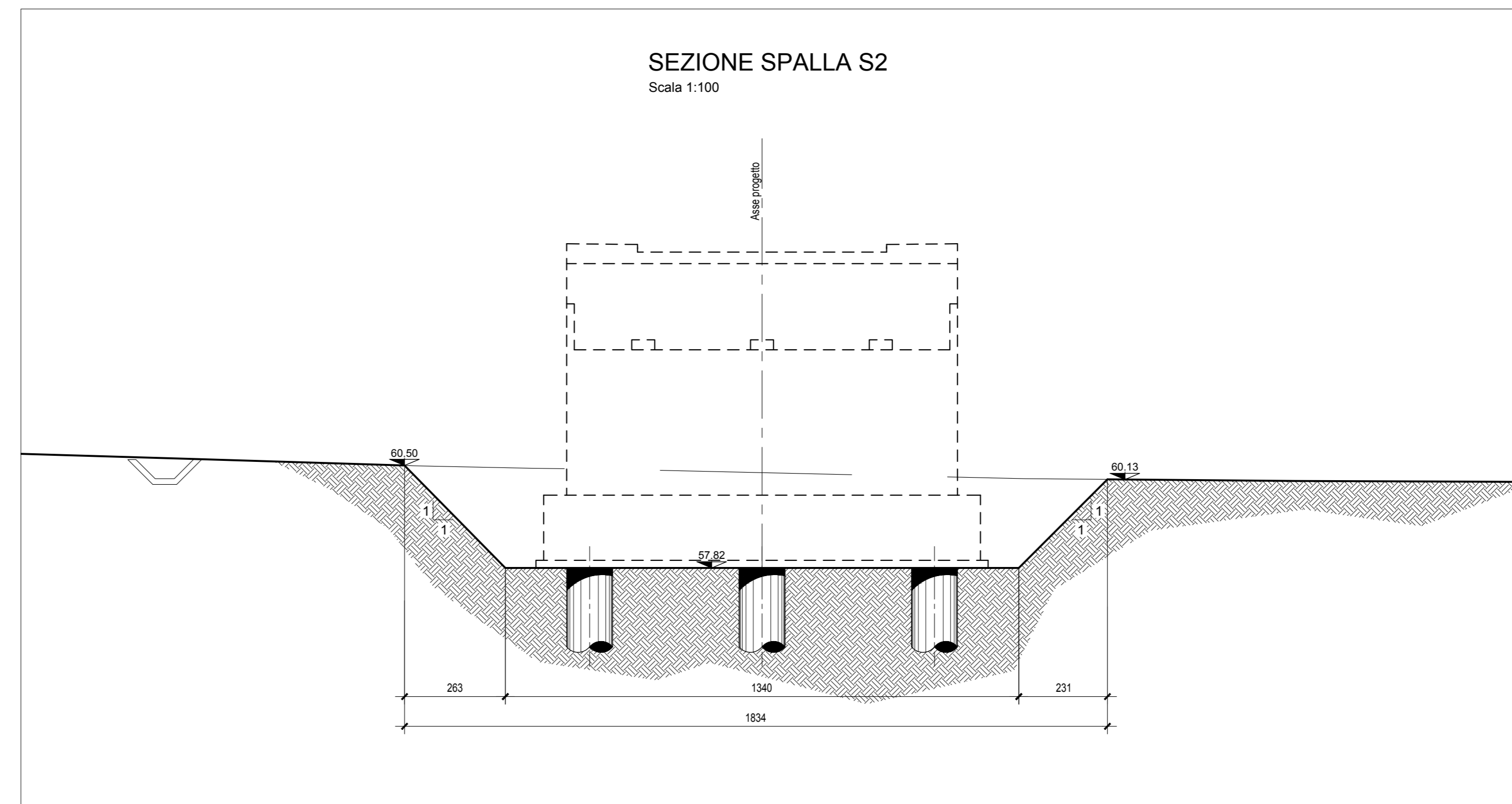
SEZIONE SPALLA S1

Scala 1:100



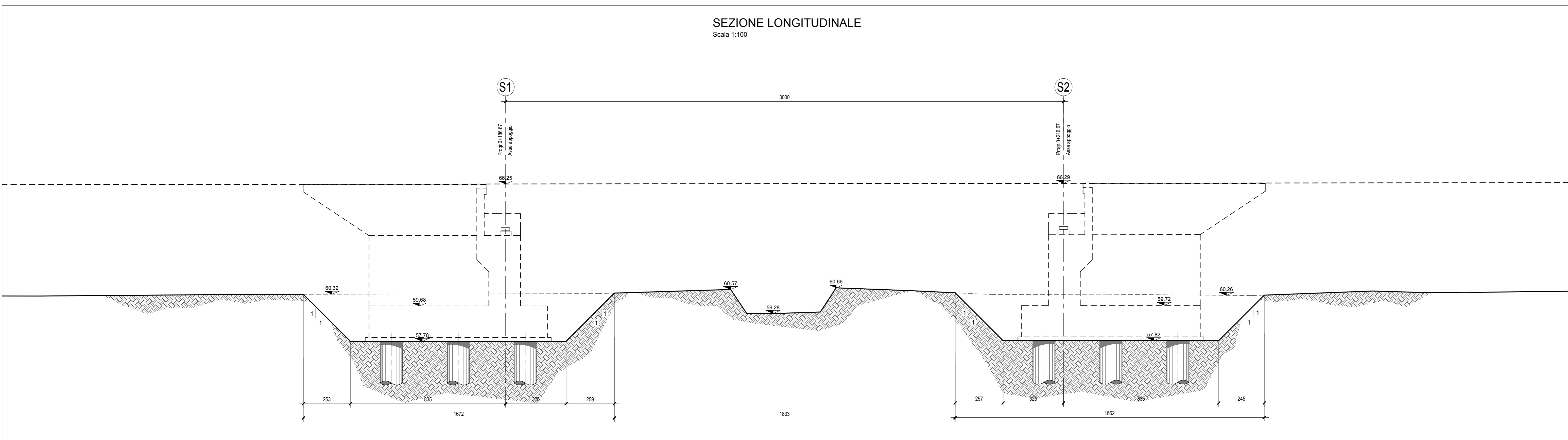
SEZIONE SPALLA S2

Scala 1:100



SEZIONE LONGITUDINALE

Scala 1:100



COMMITTENTE: **RFI** RETE FERROVIARIA ITALIANA GRUPPO FERROVIE DELLO STATO ITALIANE

DIREZIONE LAVORI: **ITALFER** GRUPPO FERROVIE DELLO STATO ITALIANE

APPALTATORE: **TELESE S.c.a.r.l.** Costruttrice Telesina Società Costruttrice e Sviluppo Infrastrutture

PROGETTAZIONE: **Ghella**, **ITINERA**, **SALCEF**, **COGET IMPIANTI**

MANDATARIA: **SYSTRA** MANDANTI: **SWS**, **SOTECNI** IL DIRETTORE DELLA PROGETTAZIONE: Ing. M. TOSCANI

PROGETTO ESECUTIVO

ITINERARIO NAPOLI-BARI RADDOPPIO TRATTA CANCELLO - BENEVENTO II LOTTO FUNZIONALE FRASSO TELESINO - VITULANO 2° SUBLOTTO TELESE - SAN LORENZO

DISEGNO OPERE D'ARTE VIABILITA'

NW01 (ex IV.04) - Ponte stradale su Viabilità di collegamento tra S.P.102 e S.P. 88 (NV05)

Pianta scavi e sezioni

APPALTATORE: IL DIRETTORE TECNICO: Ing. M. TOSCANI

SCALA: 1:100/1:50

COMMESSA	LOTTO	FASE	ENTE	TIPO DOC.	OPERA/DISCIPLINA	PROGR.	REV.
IF2R	22	E	ZZ	A9	NW0100	001	A

Rev.	Descrizione	Redatto	Data	Verificato	Data	Approvato	Data	Autorizzato	Data
A	EMISSIONE	C. PAVI	25/09/2021	G. COPPA	24/09/2021	L. BRIGNONE	24/09/2021		

File: IF2R.2.2.E.ZZ.AB.NW.01.0.0.001.A.dwg In. Estab.