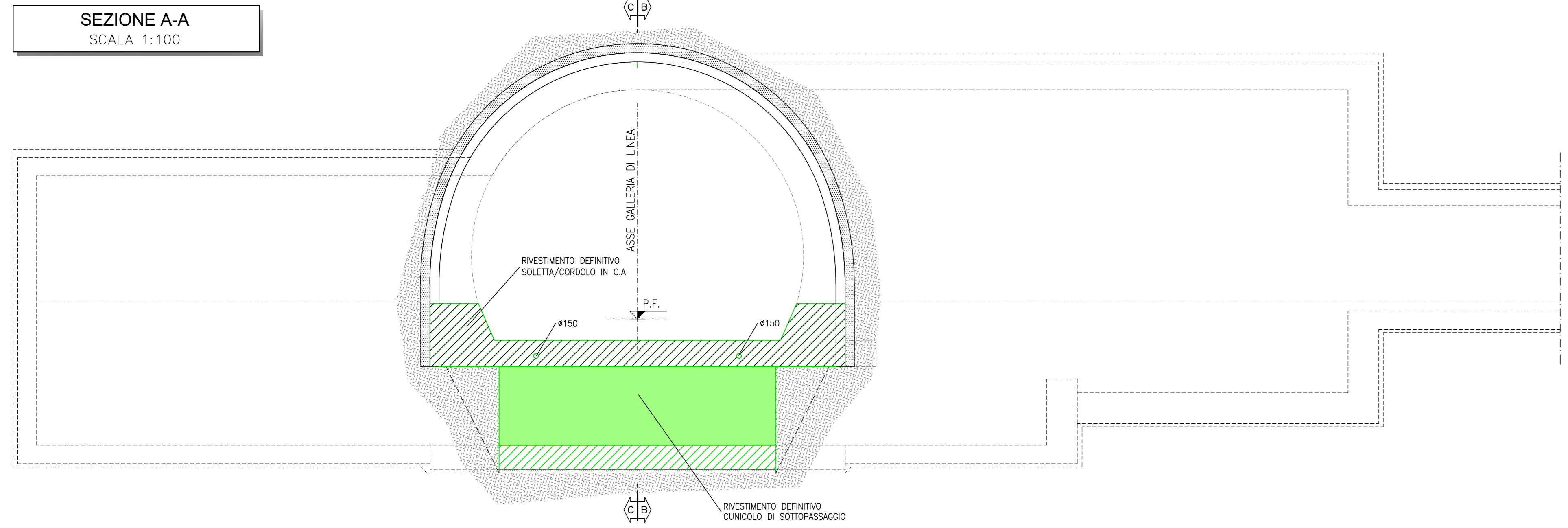
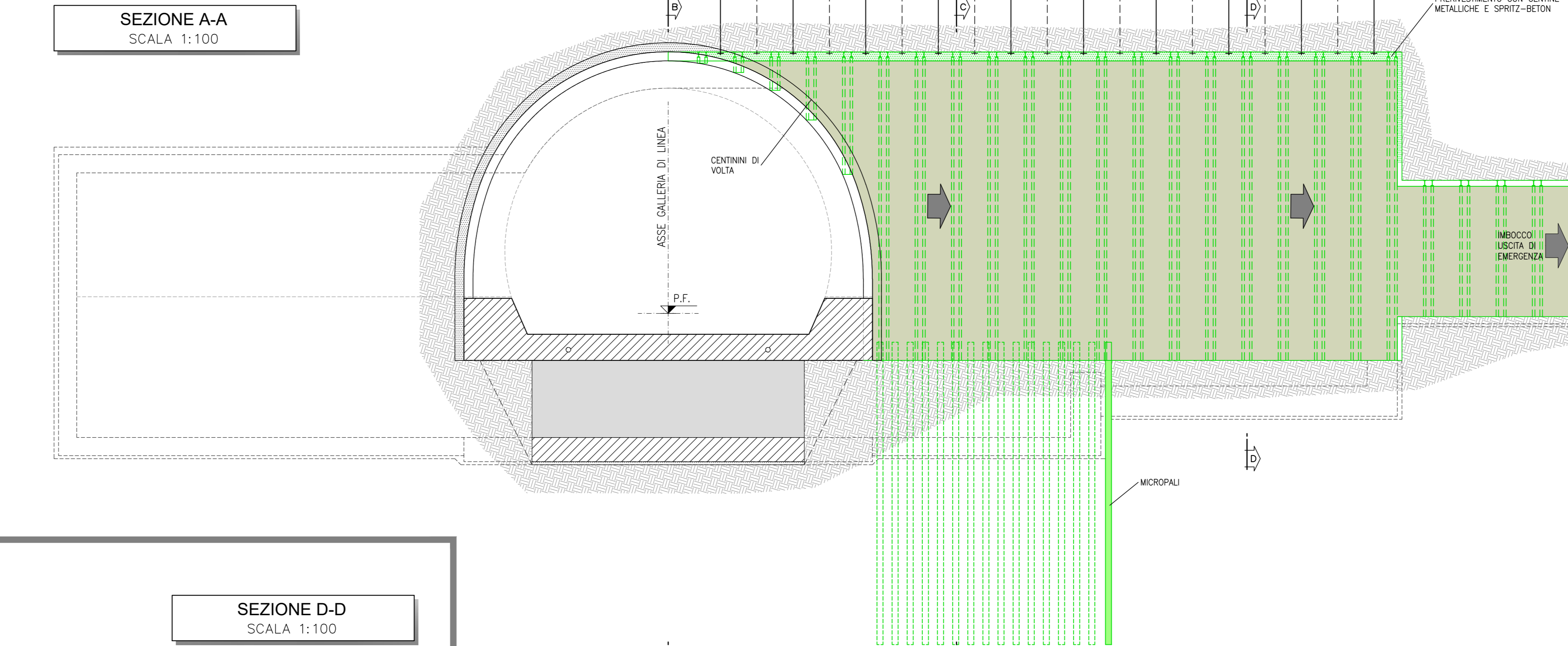


SEZIONE A-A
SCALA 1:100



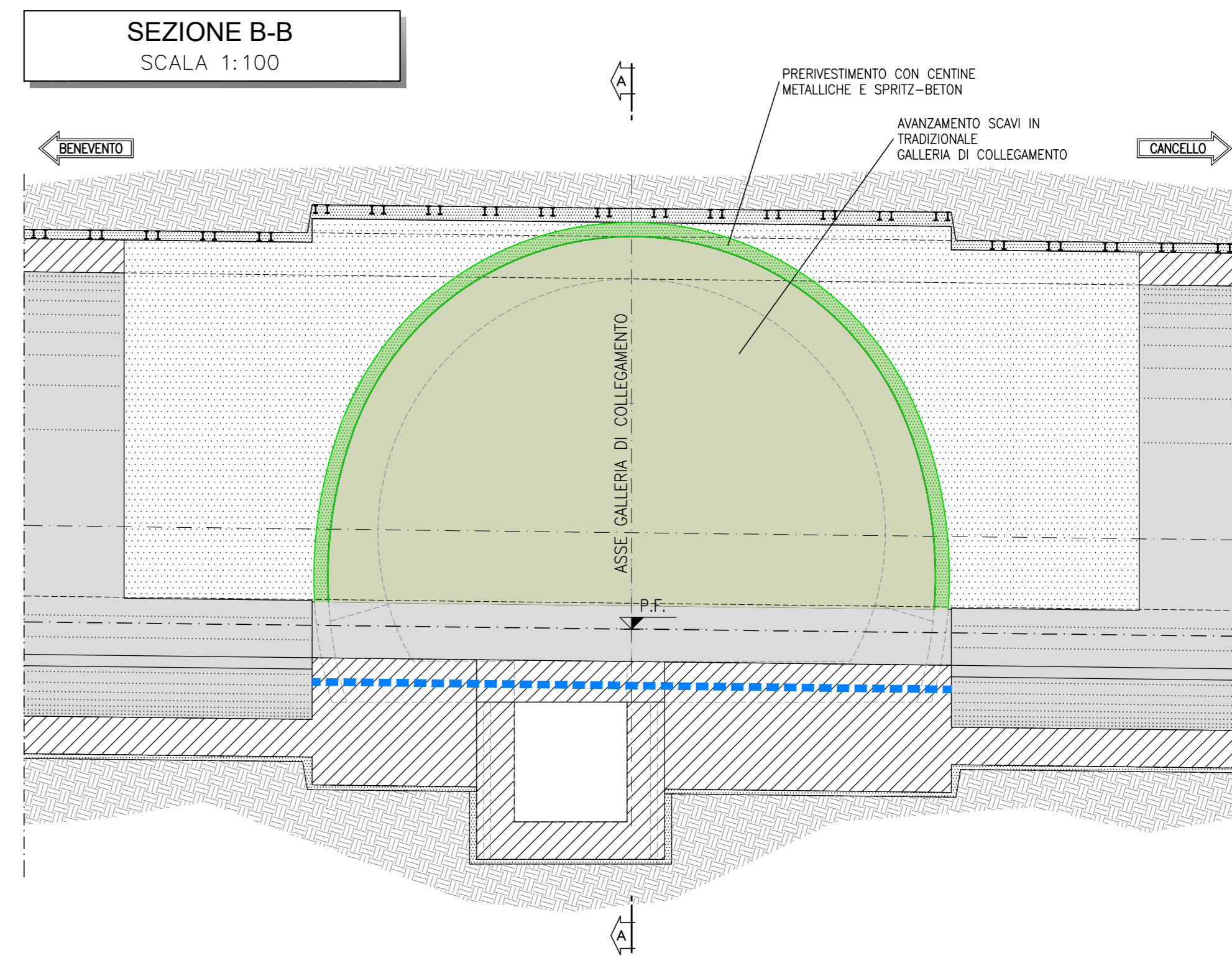
- FASE 3**
- GETTO DEI RIVESTIMENTI DEFINITIVI DELLA PORZIONE DI CUNCILOLO DI SOTTOPASSAGGIO
 - GETTO SOLETTA/CORDOLO IN ZONA CENTRALE COLLEGANDOLA CON GLI ARCHI ROVERSCI "MAGGIORATI" A MONTE E VALLE DELLA STESSA
 - GETTO DEI RIVESTIMENTI DEFINITIVI DI CALOTA SECONDO LE GEOMETRIE DI PROGETTO

SEZIONE A-A
SCALA 1:100

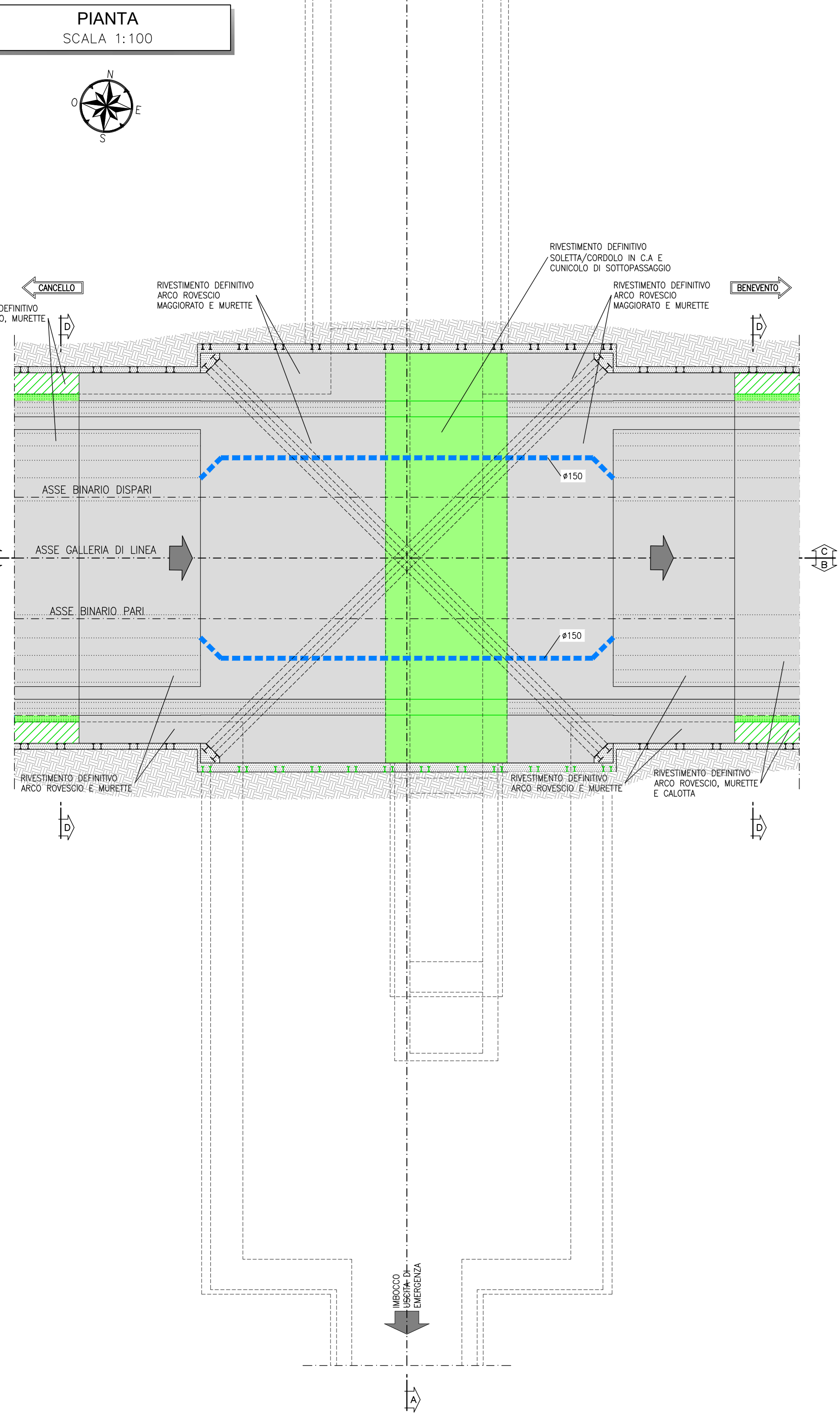


- FASE 4**
- INSTALLAZIONE CENTINI DI CROCIERA
 - SCAVO DI AVANZAMENTO IN TRADIZIONALE DELLA GALLERIA NATURALE DI SOTTOPASSAGGIO LATO BINARIO PARI
 - SCAVO DI AVANZAMENTO IN TRADIZIONALE DELLA GALLERIA NATURALE DI EMERGENZA
 - REALIZZAZIONE MICROPAULI AL CONTOURNO DELL FUTURO SOTTOPASSAGGIO

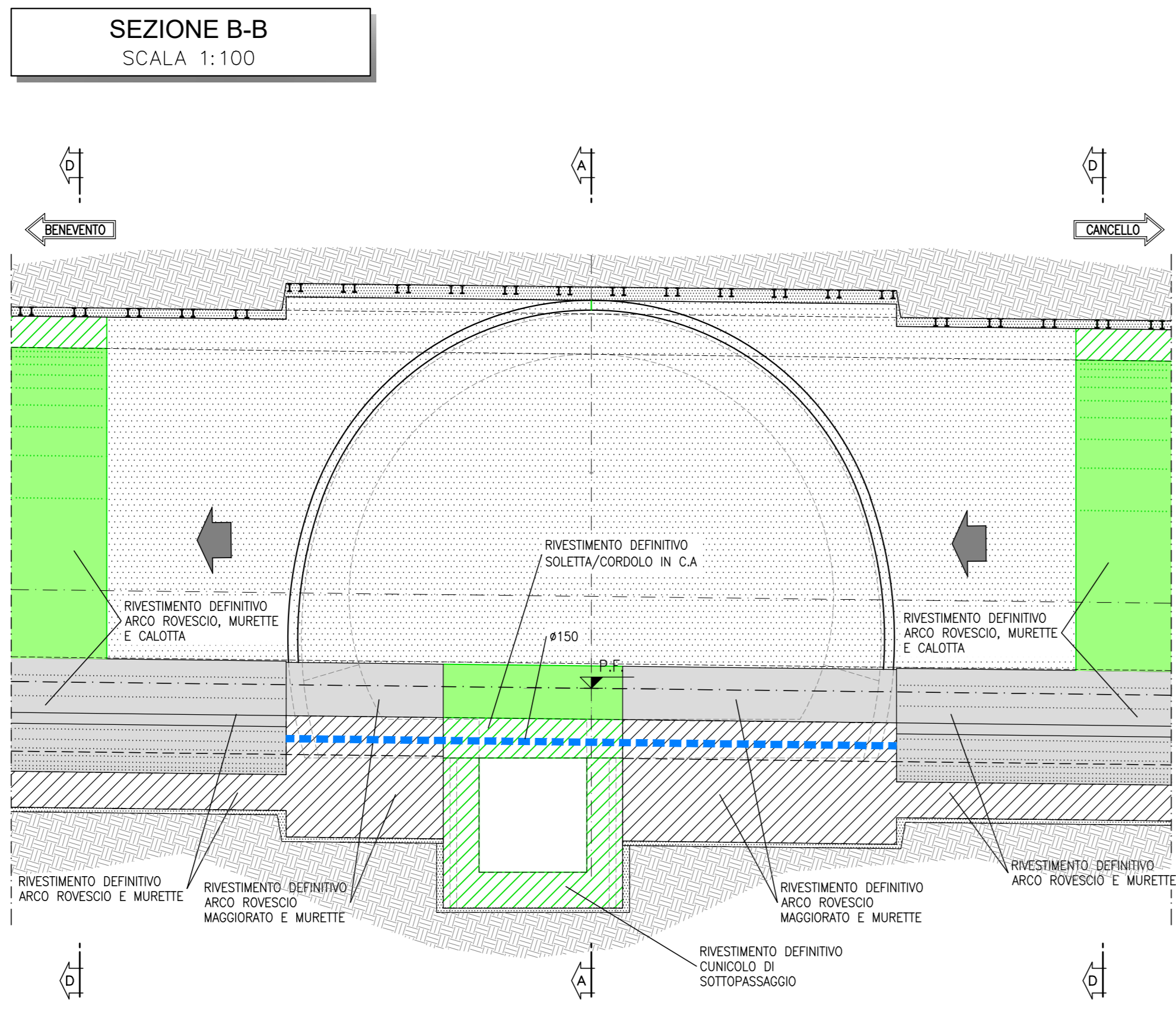
SEZIONE B-B
SCALA 1:100



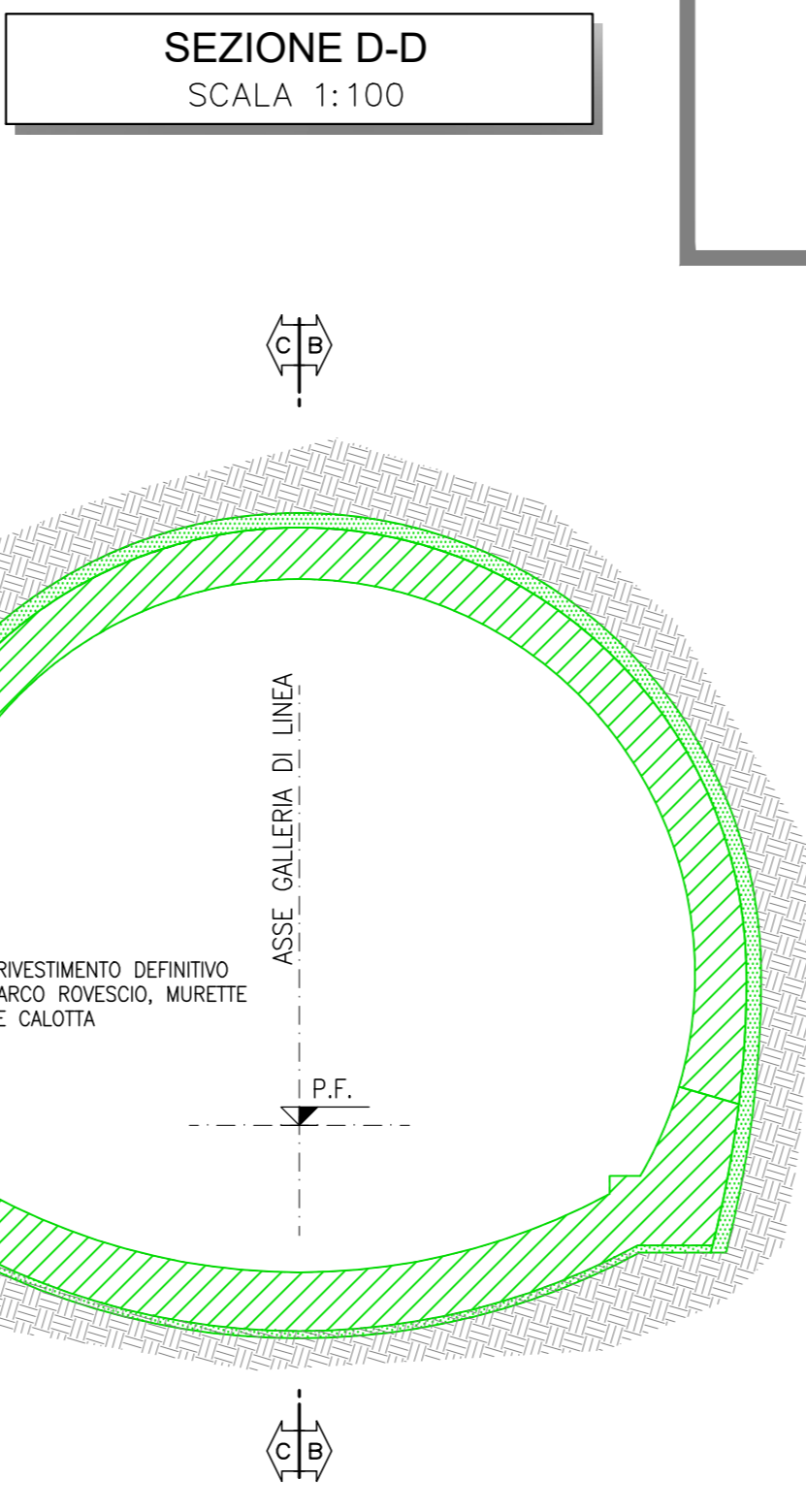
PIANTA
SCALA 1:100



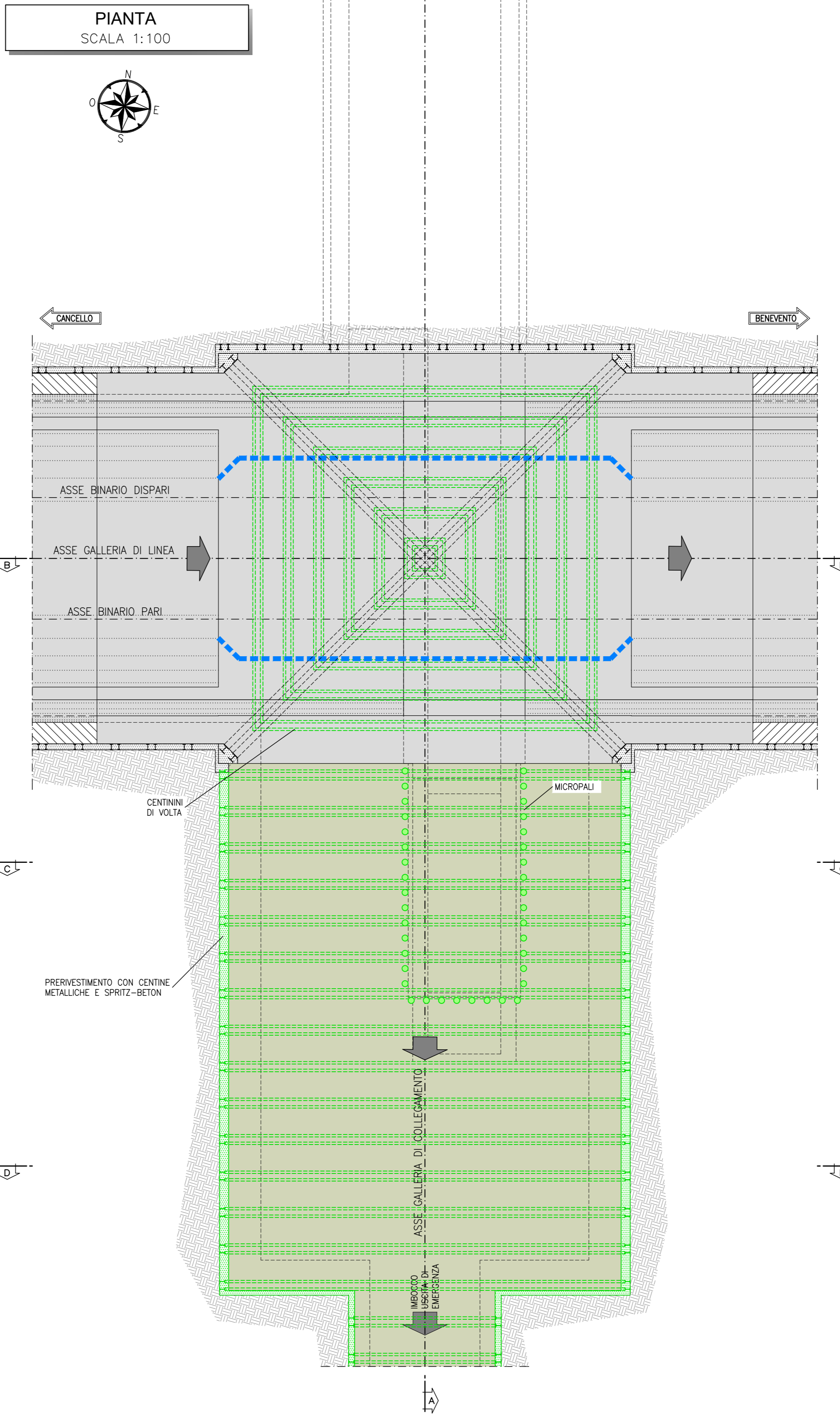
SEZIONE B-B
SCALA 1:100



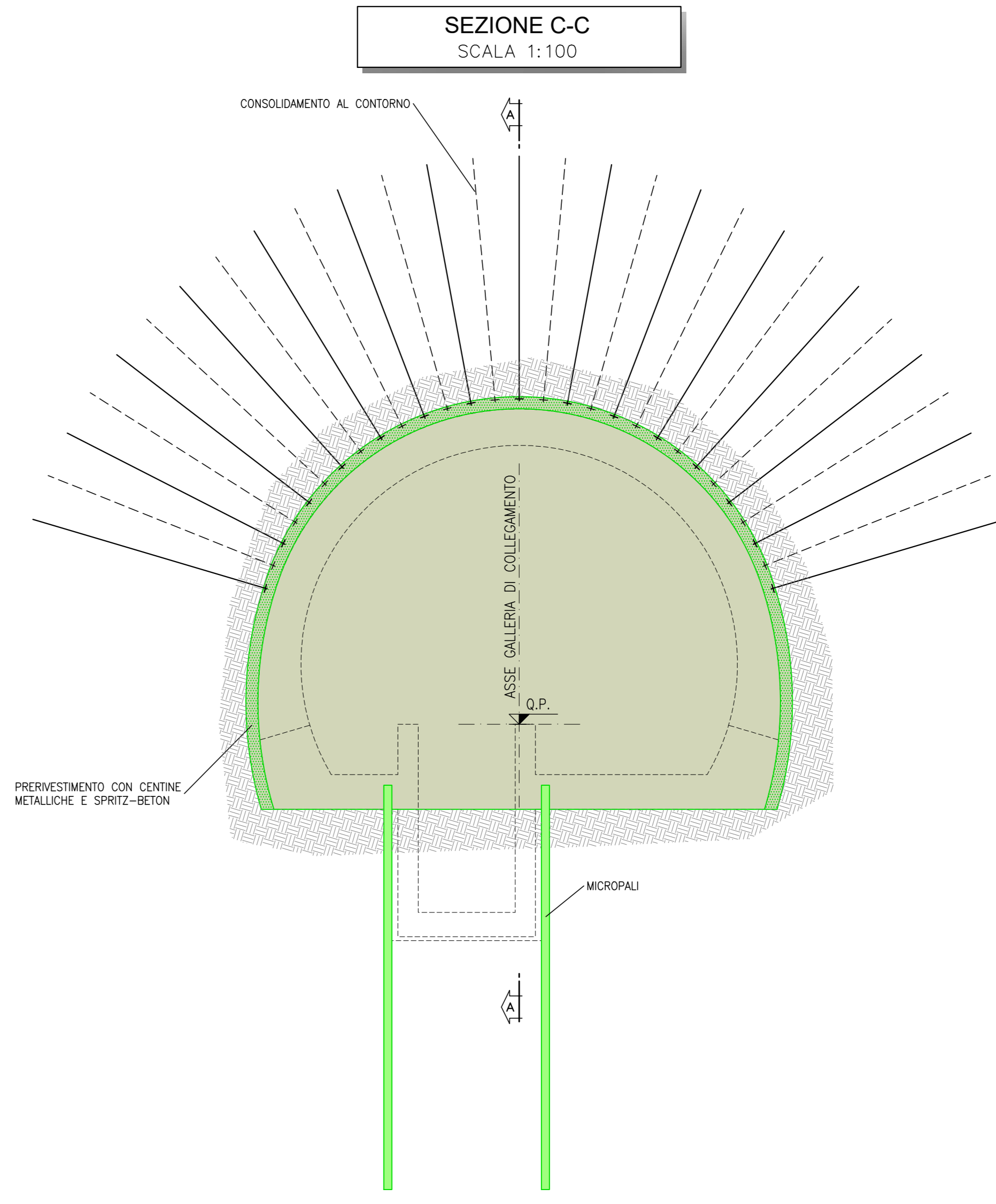
SEZIONE D-D
SCALA 1:100



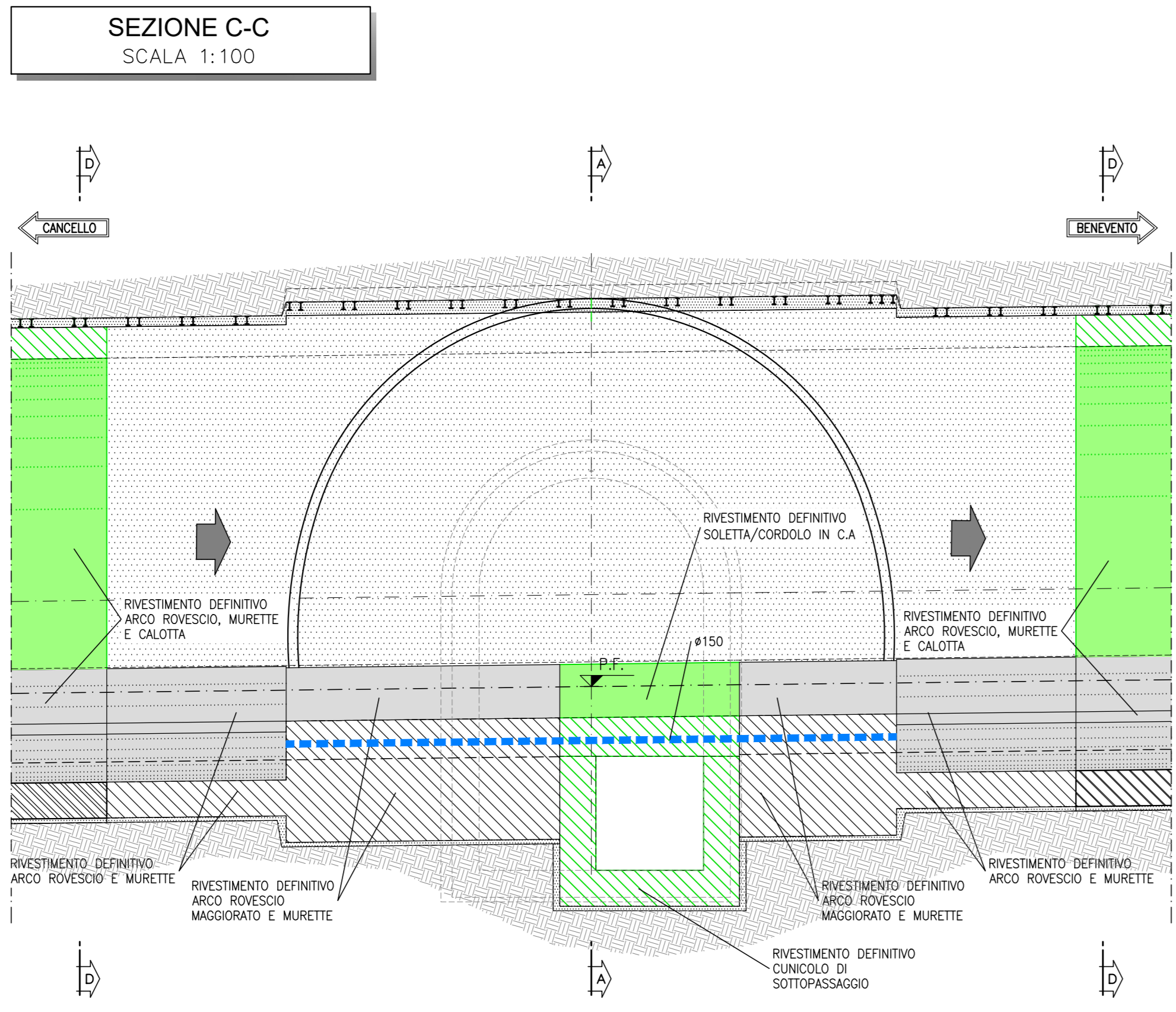
PIANTA
SCALA 1:100



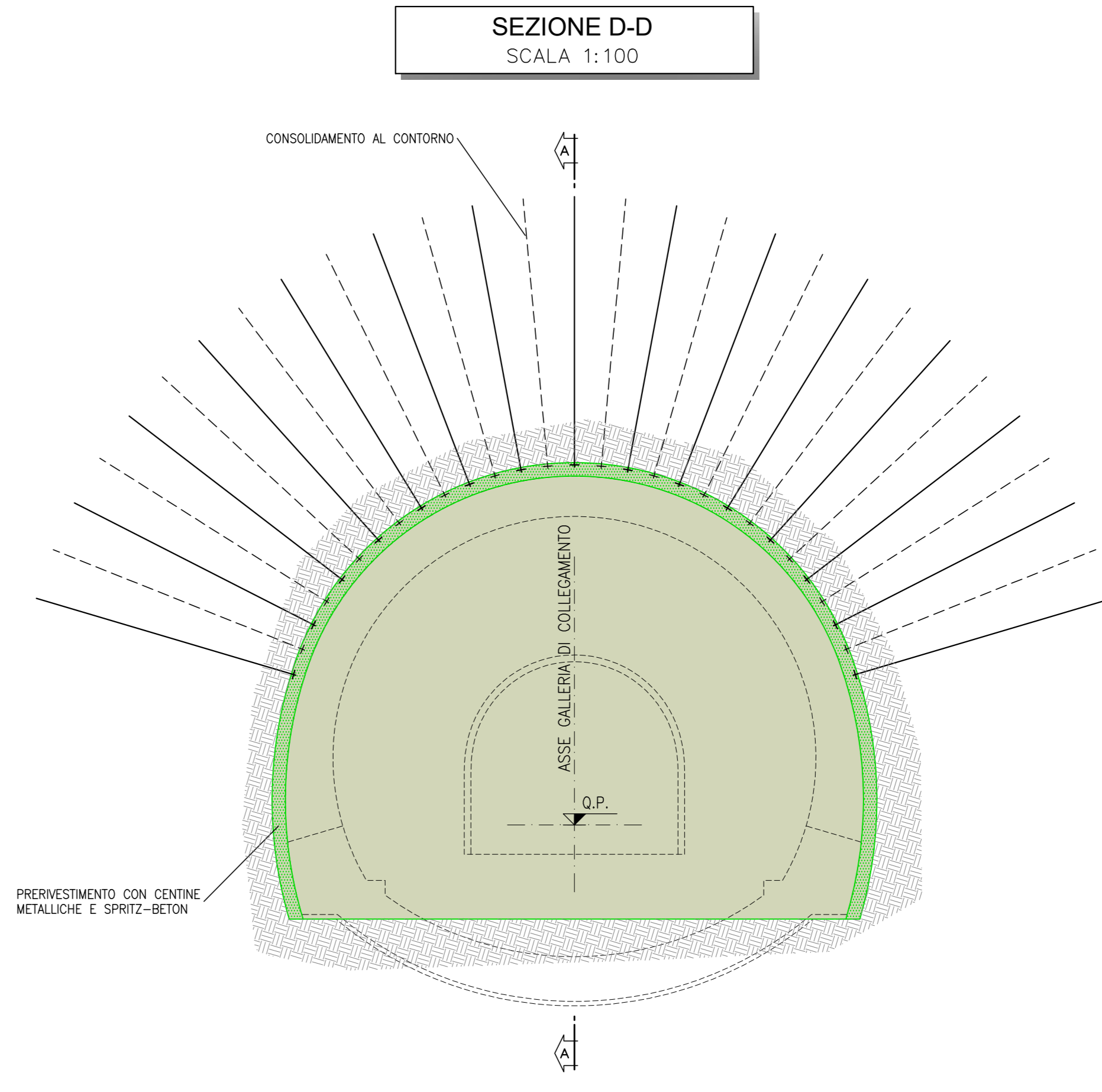
SEZIONE C-C
SCALA 1:100



SEZIONE C-C
SCALA 1:100



SEZIONE D-D
SCALA 1:100



NOTE

- EVENTUALI DIFFERENZE TRA LE MISURE DI QUOTE TOTALI E LA SOMMATORIA DELLE MISURE DI QUOTE PARZIALI SONO DOVUTE AD ARROTONDAMENTI AUTOMATICI

LEGENDA

P.C. = PIANO DEI CENTRI
P.F. = PIANO DEL FERRO
Q.P. = QUOTA PROGETTO

COMMITTENTE: **RFI** RETE FERROVIARIA ITALIANA GRUPPO FERROVIE DELLO STATO ITALIANE

DIREZIONE LAVORI: **ITALFERR** GRUPPO FERROVIE DELLO STATO ITALIANE

APPALTATORE: **TELESE S.p.A.** Consorzio Teleso Società Consorte a Responsabilità Limitata

PROGETTAZIONE: **Ghella**, **ITINERA**, **SALCEF**, **COSET IMPIANTI**

PROGETTO ESECUTIVO

ITINERARIO NAPOLI-BARI
RADDOPPIO TRATTA CANCELLO - BENEVENTO
IL LOTTO FUNZIONALE FRASSO TELESINO - VITULANO
2° SUBLOTTO TELESE - SAN LORENZO

DISEGNO: GALLERIA NATURALE
 GN08 - GALLERIA TUORO S. ANTUONO - USCITA DI EMERGENZA 29+433 km

Insieme con la galleria di linea - Fasi esecutive Tav.2 di 4

Rev.	Descrizione	Redatto	Data	Verificato	Data	Approvato	Data
A	EMMISSIONE		29/08/2021		30/08/2021		30/08/2021
B	REVISIONE A SEGUITO REV.		29/10/2021		30/10/2021		30/10/2021

Fig. IFR.2.2.E.ZZ.AA.GN.08.0.0.002.B.dwg