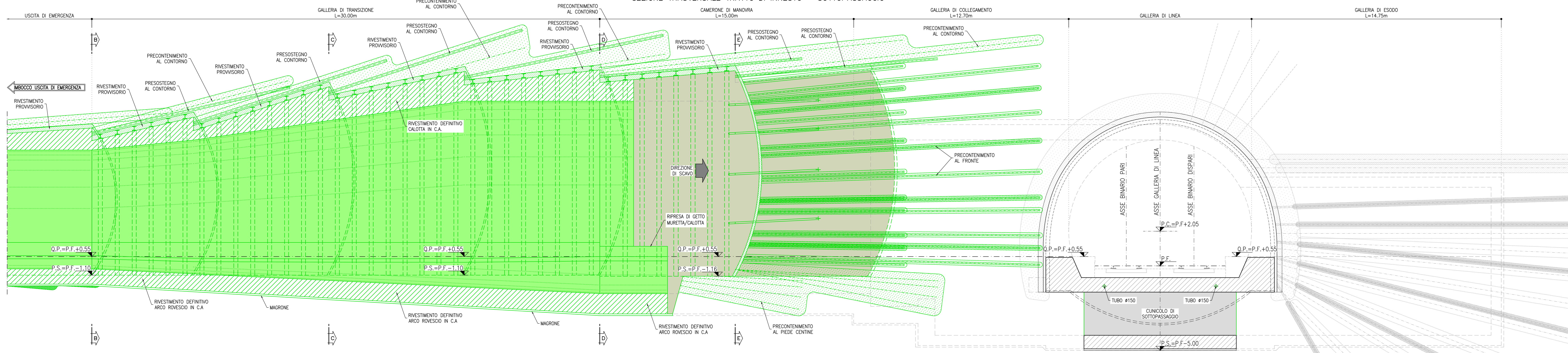


SEZIONE A-A

SCALA 1:100

SEZIONE TRASVERSALE TRATTO DI INNESTO - SOTTOPASSAGGIO

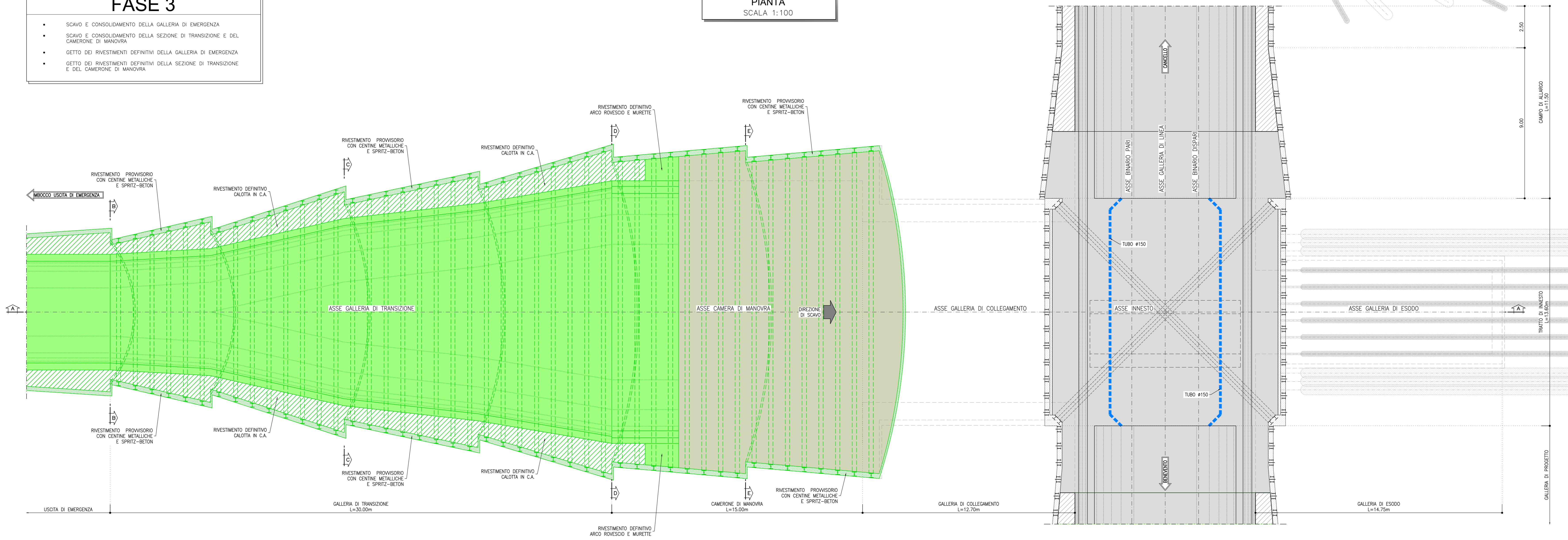


FASE 3

- SCAVO E CONSOLIDAMENTO DELLA GALLERIA DI EMERGENZA
- SCAVO E CONSOLIDAMENTO DELLA SEZIONE DI TRANSIZIONE E DEL CAMERONE DI MANOVRA
- GETTO DEI RIVESTIMENTI DEFINITIVI DELLA GALLERIA DI EMERGENZA
- GETTO DEI RIVESTIMENTI DEFINITIVI DELLA SEZIONE DI TRANSIZIONE E DEL CAMERONE DI MANOVRA

PIANTA

SCALA 1:100



**LEGENDA**

P.C. = PIANO DEI CENTRI  
P.F. = PIANO DEL FERRO  
Q.P. = QUOTA PROGETTO

■ SCAVO  
■ OPERE IN FASE DI REALIZZAZIONE

**NOTE**

- EVENTUALI DIFFERENZE TRA LE MISURE DI QUOTE TOTALI E LA SOMMATORIA DELLE MISURE DI QUOTE PARZIALI SONO DOVUTE AD ARROTONDAMENTI AUTOMATICI.

- PER LE GEOMETRIE DEGLI SCAVI, DEI CONSOLIDAMENTI E DELLE CARPENTERIE SI RIMANDA AGLI ELABORATI SPECIFICI.

SEZIONE B-B

SCALA 1:100

SEZIONE TRASVERSALE  
CARPENTERIA MINIMA PRIMO CAMPO DI TRANSIZIONE

SEZIONE C-C

SCALA 1:100

SEZIONE TRASVERSALE  
CARPENTERIA MINIMA TERZO CAMPO DI TRANSIZIONE

SEZIONE D-D

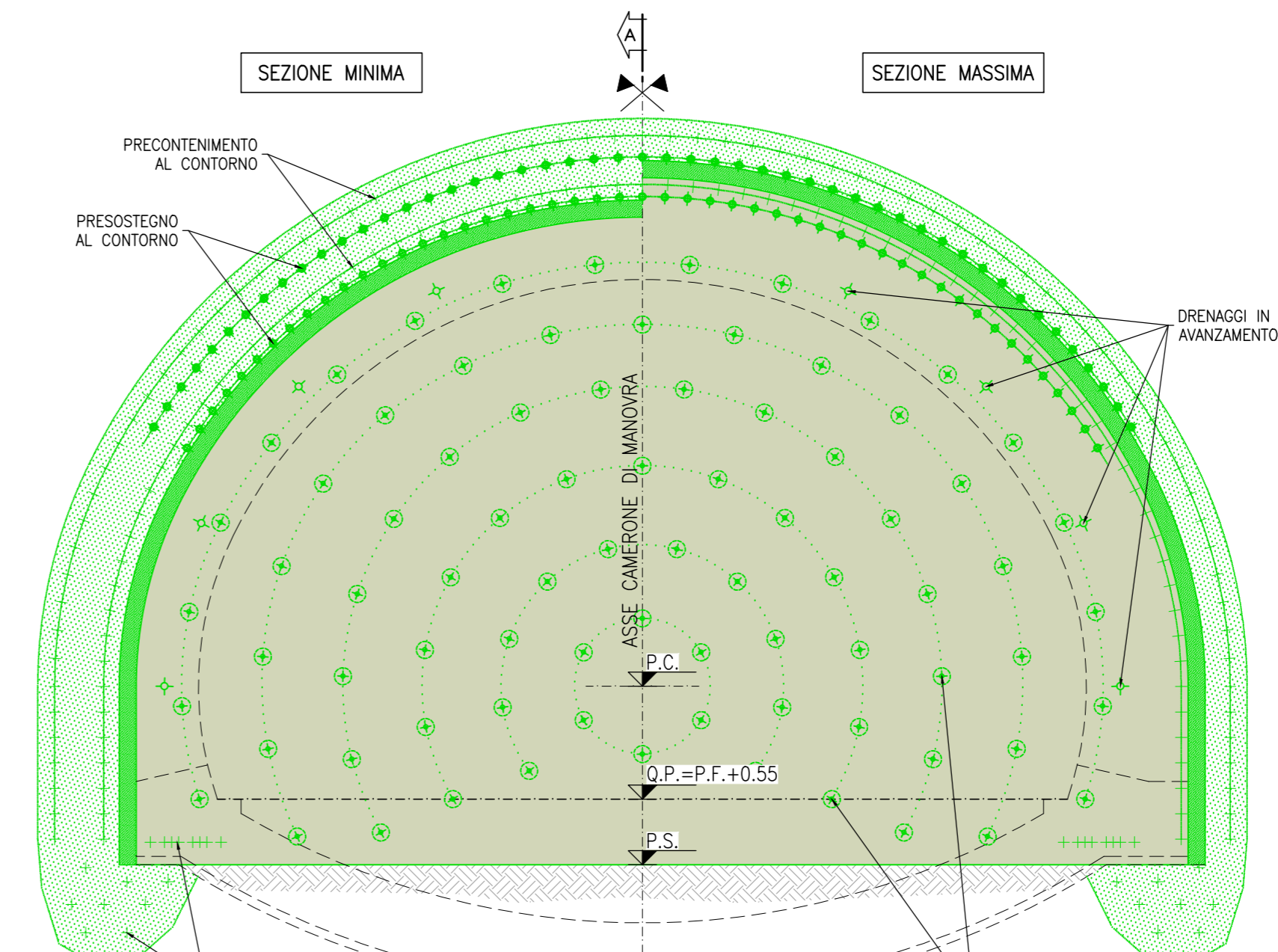
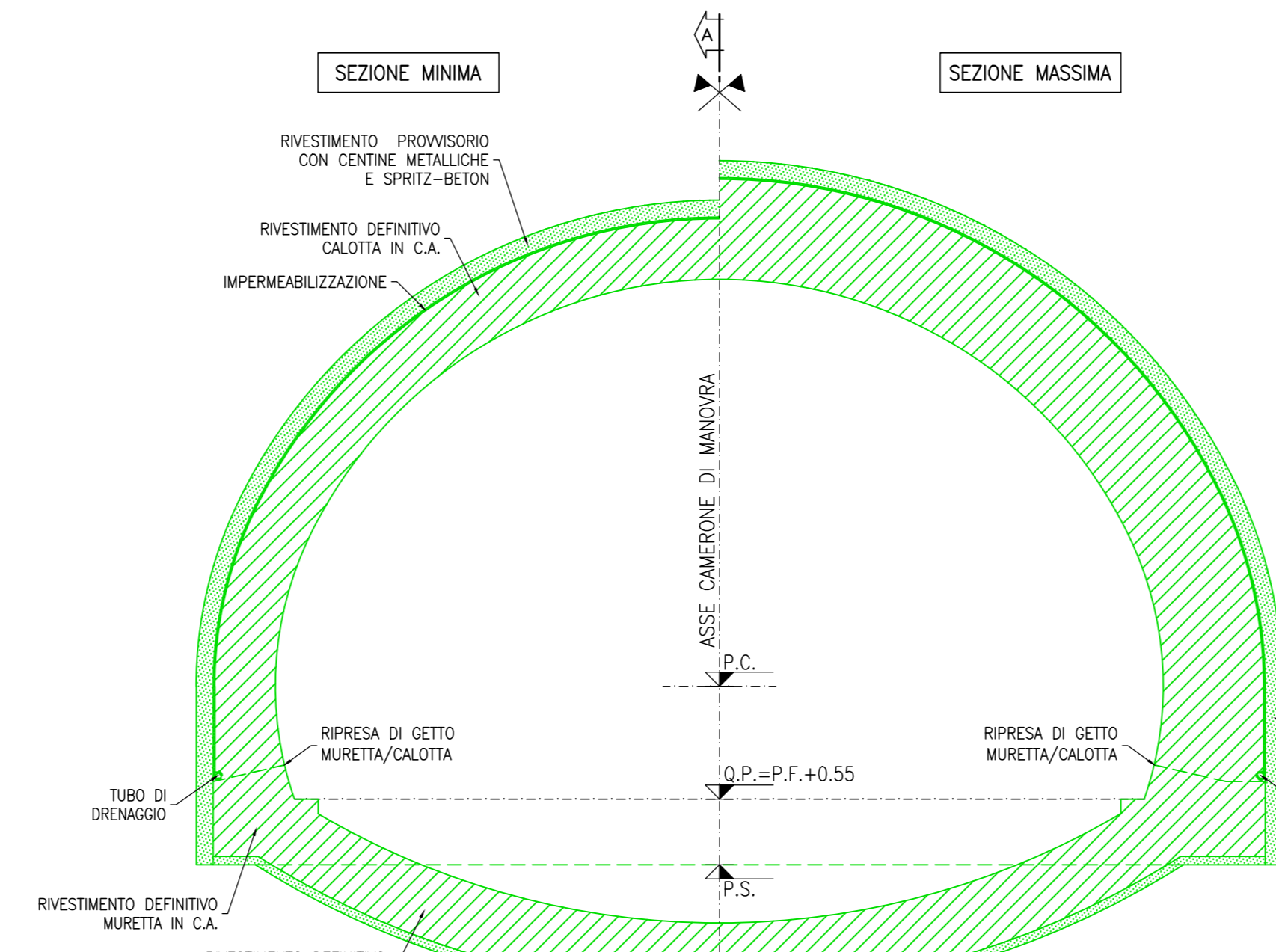
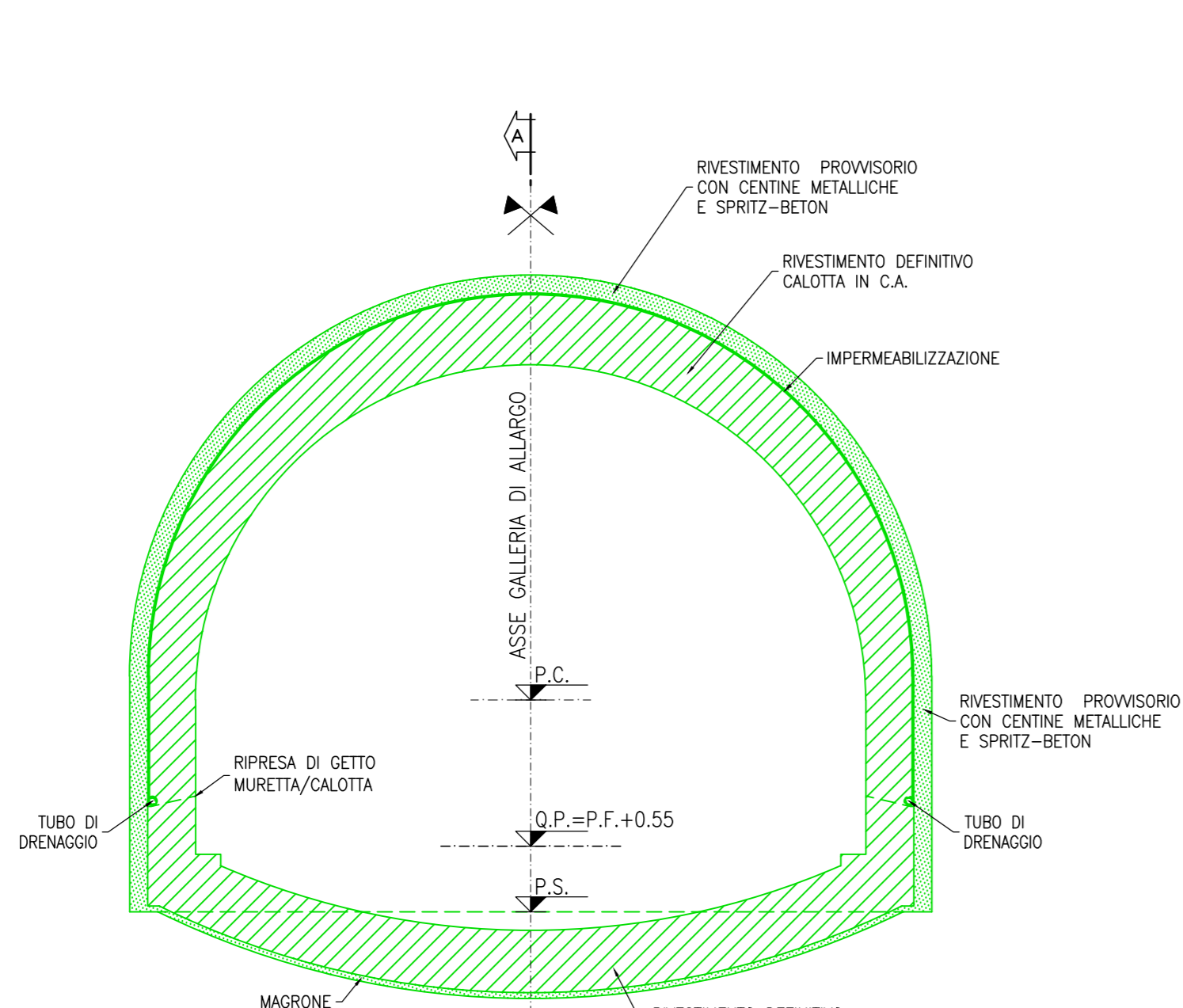
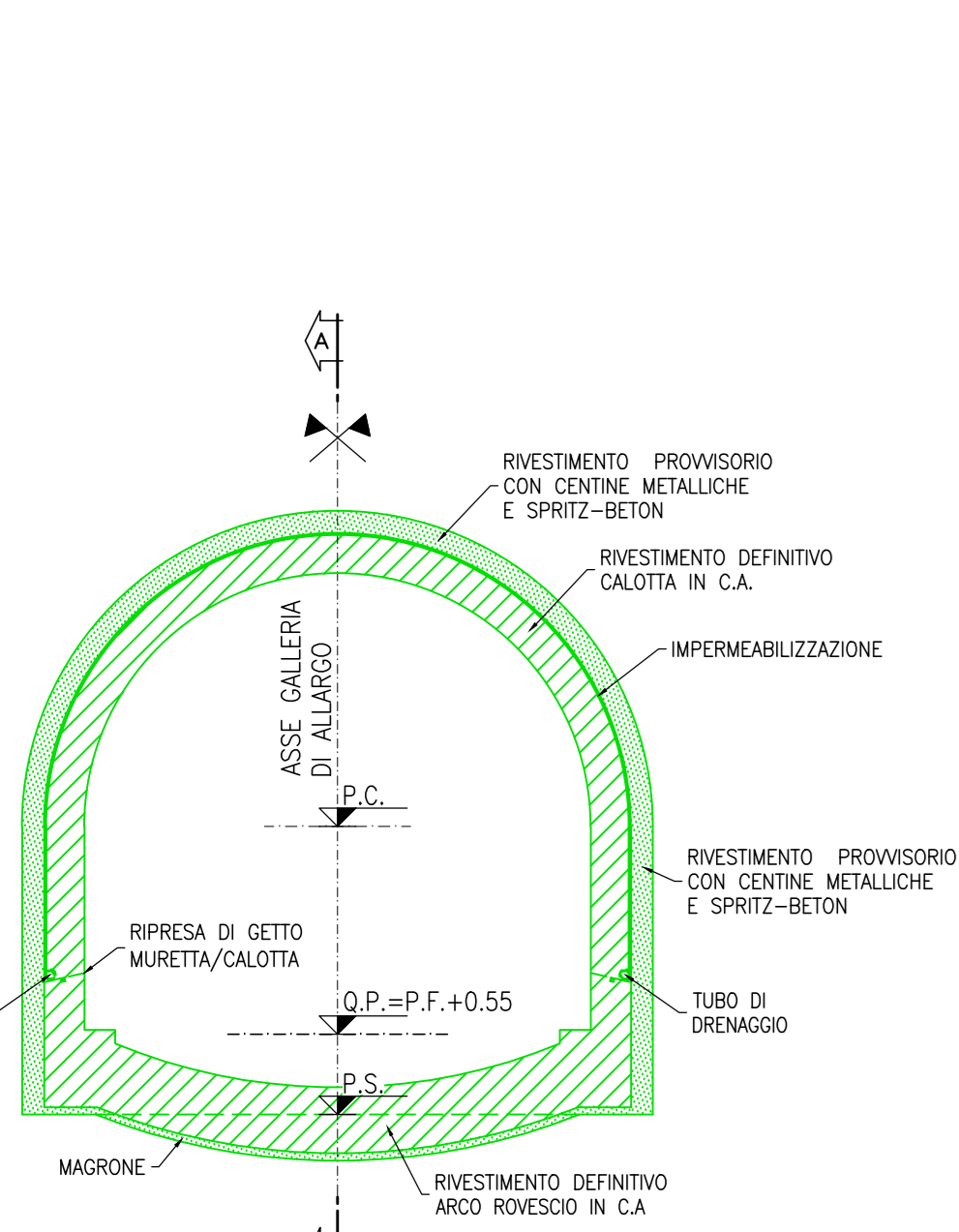
SCALA 1:100

SEZIONE TRASVERSALE  
CAMERA DI MANOVRA - CARPENTERIA

SEZIONE E-E

SCALA 1:100

SEZIONE TRASVERSALE  
CAMERA DI MANOVRA - SCAVI E CONSOLIDAMENTI



COMMITTENTE: **RFI** RETE FERROVIARIA ITALIANA - GRUPPO FERROVIE DELLO STATO ITALIANO

DIREZIONE LAVORI: **ITALFERR** GRUPPO FERROVIE DELLO STATO ITALIANO

APPALTATORE: **TELESE S.p.A.** - Consorzio Telese Società Consortile a Scoperta Limitata

PROGETTAZIONE: **Ghella** CONSULTING ITALIANA

MANDATARI: **SYSTRA** (ING. M. LUCIFORO), **SWS** (ING. M. LUCIFORO), **SOTECNI** (ING. M. LUCIFORO)

IL DIRETTORE DELLA PROGETTAZIONE: **ING. M. LUCIFORO**

**PROGETTO ESECUTIVO**

ITINERARIO NAPOLI-BARI  
RADDOPPIO TRATTA CANCELLO - BENEVENTO  
IL LOTTO FUNZIONALE FRASSO TELESINO - VITULANO  
2° SUBLOTTO TELESINO - SAN LORENZO

DISEGNO  
GALLERIA NATURALE  
GN09 - GALLERIA SAN LORENZO - USCITA DI EMERGENZA pk 35+854 km

Innesto con la galleria di linea - Fasi esecutive Tav.2 di 5

APPALTATORE: **Ing. M. Luciforo**

SCALA: 1:100

Rev.	Descrizione	Redatto	Data	Verificato	Data	Approvato	Data
A	EMISSIONE	M. BRONZIO	26/09/2021	L. REBETTO	30/09/2021	M. NUTI	30/09/2021
B	REVISIONE A SEGUITO REV.	M. BRONZIO	28/10/2021	L. REBETTO	30/10/2021	M. NUTI	30/10/2021

File: IF2R.2.2.E.ZZ.AA.GN.09.0.0.002.B.dwg