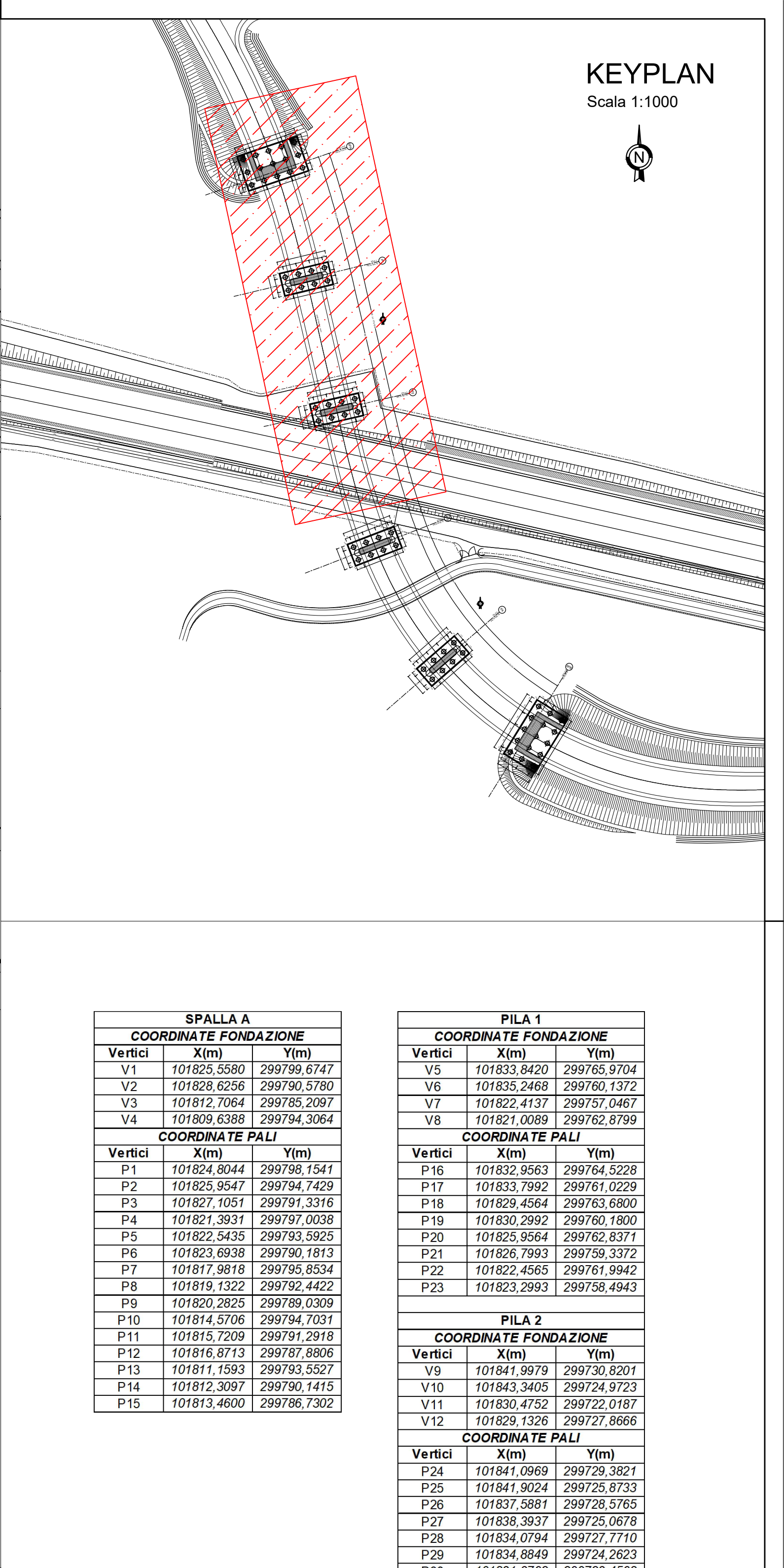
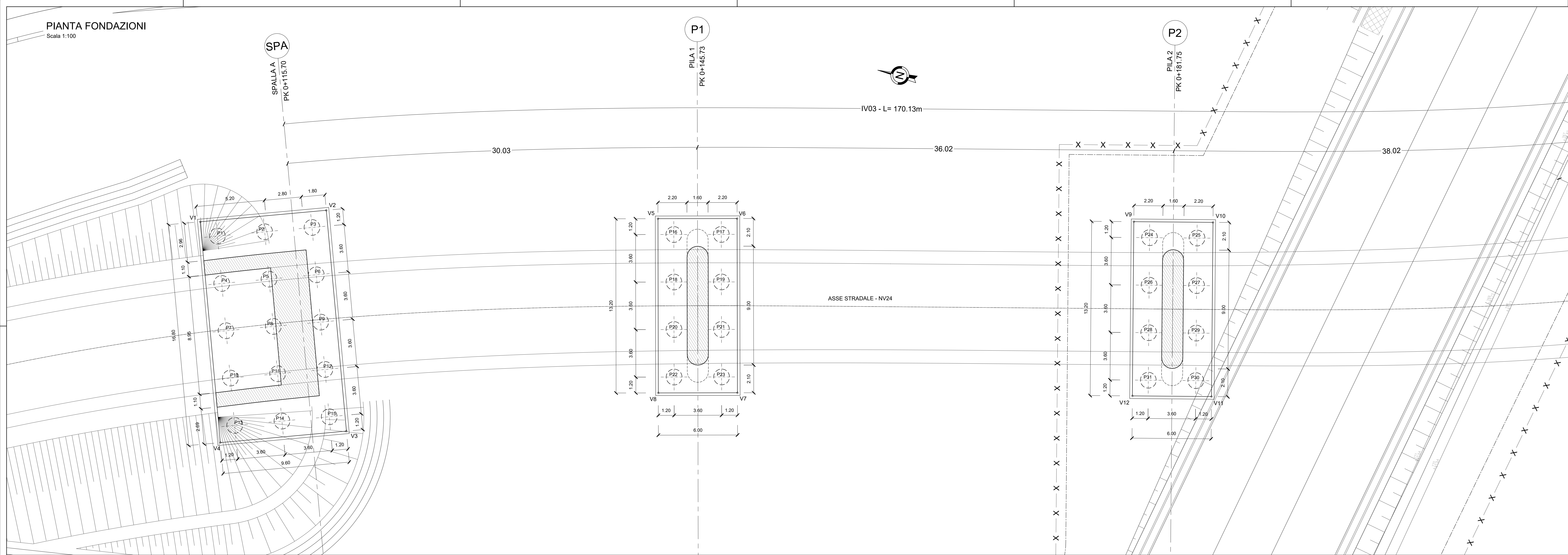


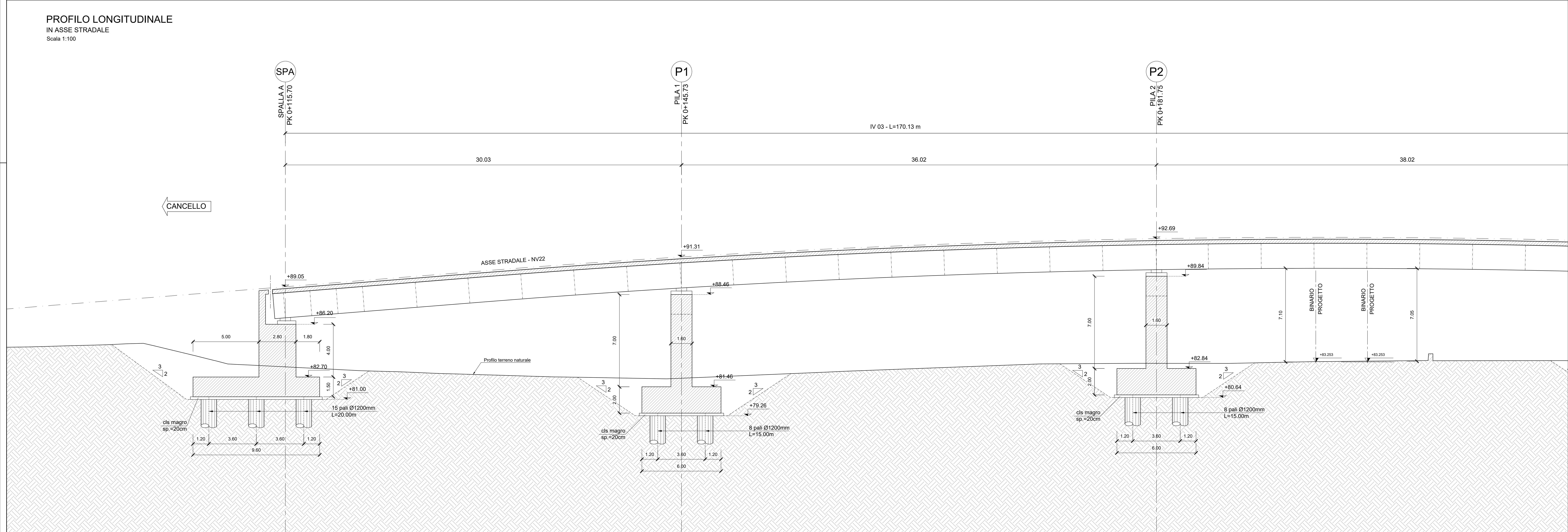
PIANTA FONDAZIONI
Scala 1:100

KEYPLAN
Scala 1:1000



SPALLA A			PILA 1			PILA 2		
COORDINATE FONDAZIONE			COORDINATE FONDAZIONE			COORDINATE FONDAZIONE		
Vertici	X(m)	Y(m)	Vertici	X(m)	Y(m)	Vertici	X(m)	Y(m)
V1	101825.5880	299798.6747	V5	101833.6400	299765.9024	V9	101841.9879	299730.8201
V2	101828.6256	299790.5780	V6	101835.2468	299760.1372	V10	101842.3605	299724.9723
V3	101812.7064	299785.2007	V7	101822.4737	299757.0467	V11	101830.4702	299722.0167
V4	101808.6388	299794.3064	V8	101821.0389	299762.8799	V12	101829.1328	299727.8668
COORDINATE PALI			COORDINATE PALI			COORDINATE PALI		
Vertici	X(m)	Y(m)	Vertici	X(m)	Y(m)	Vertici	X(m)	Y(m)
P1	101824.6044	299798.7541	P16	101832.6563	299764.5228	P24	101841.0969	299729.3827
P2	101825.3547	299794.7429	P17	101833.7692	299761.0229	P25	101841.8024	299725.8733
P3	101827.0051	299793.3316	P18	101834.4554	299763.0801	P26	101837.5887	299728.5763
P4	101821.3931	299797.0028	P19	101830.2992	299760.1800	P27	101838.2637	299725.0678
P5	101822.5435	299793.5925	P20	101825.8564	299762.8377	P28	101834.0794	299727.7710
P6	101823.6938	299790.1813	P21	101826.3953	299759.3372	P29	101834.8849	299724.2623
P7	101817.9818	299795.8534	P22	101822.4565	299761.9942	P30	101831.3762	299723.4368
P8	101819.1322	299792.4422	P23	101823.2993	299758.4943	P31	101830.5707	299726.9650
P9	101820.2825	299798.0309						
P10	101814.5706	299794.7031						
P11	101815.7209	299797.2978						
P12	101816.8713	299797.8866						
P13	101811.1593	299792.5527						
P14	101812.3097	299790.1415						
P15	101813.4600	299796.7302						

PROFILO LONGITUDINALE
IN ASSE STRADALE
Scala 1:100



COMMITTENTE: **RFI** RETE FERROVIARIA ITALIANA GRUPPO FERROVIE DELLO STATO ITALIANE

DIREZIONE LAVORI: **ITALFERR** GRUPPO FERROVIE DELLO STATO ITALIANE

APPALTATORE: **TELESE S.c.a.r.l.** Consorzio Edile Società Costruttrici e Responsabili Limitata

PROGETTAZIONE: **Ghella**, **ITINERA**, **SALCEF**, **COGET IMPIANTI**

MANDATARIA: **SYSTRA**, MANDANTI: **SWS**, **SOTECNI**

PROGETTO ESECUTIVO

ITINERARIO NAPOLI-BARI
RADDOPPIO TRATTA CANCELLO - BENEVENTO
II LOTTO FUNZIONALE FRASSO TELESINO - VITULANO
2° SUBLOTTO TELESE - SAN LORENZO

DISEGNO
OPERE D'ARTE VIABILITA'
IV03 - CAVALCAFERROVIA S.S. 106 al km 38+865 (NV24)

Pianta fondazioni e sezione longitudinale - tav. 1/2

SCALA: 1:100

Rev.	Descrizione	Redatto	Data	Verificato	Data	Approvato	Data	Autore	Data
A	emissione	SE IMPEDATO	20/06/21	C. DANIELO	20/06/21	L. BRILLOZZO	20/06/21		
B	revisione a seguito ordini	SE IMPEDATO	20/06/21	C. DANIELO	20/06/21	L. BRILLOZZO	20/06/21		

File: IPZR 2.2.E.ZZ.AA.IV.03.0.001.B.dwg