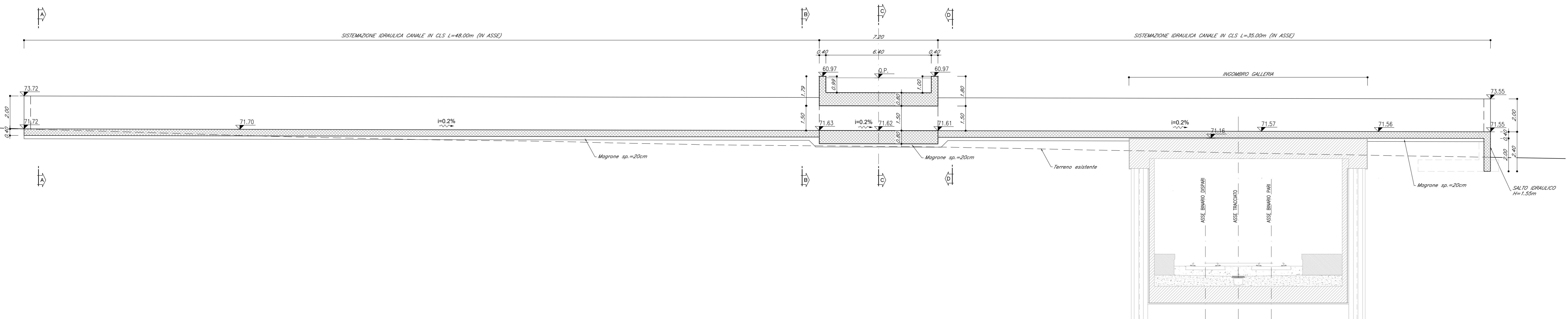


SEZIONE LONGITUDINALE

Scala 1:100

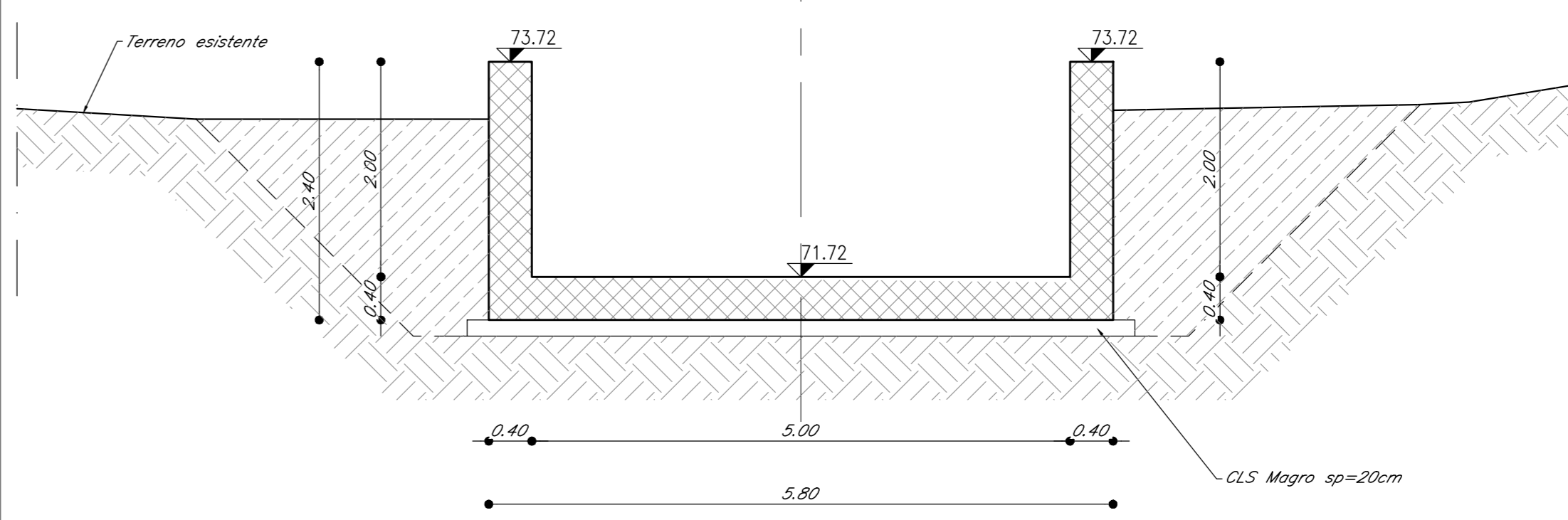
SISTEMAZIONE IDRAULICA CANALE IN CLS L=48.00m (IN ASSE)

SISTEMAZIONE IDRAULICA CANALE IN CLS L=35.00m (IN ASSE)



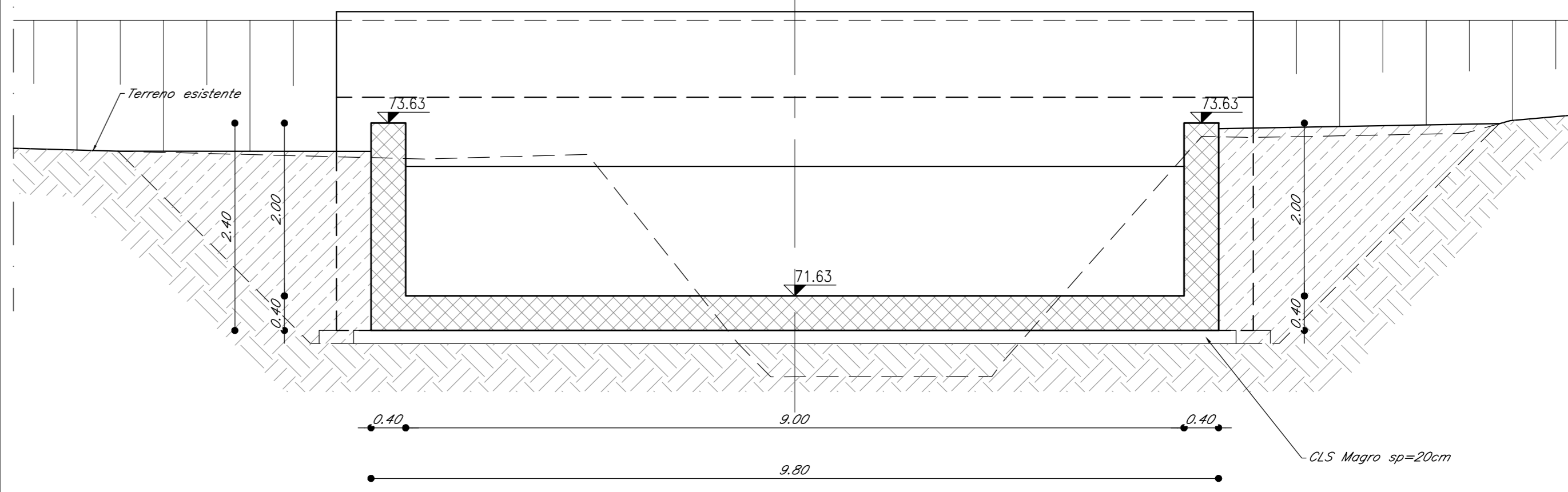
SEZIONE A-A

Scala 1:50



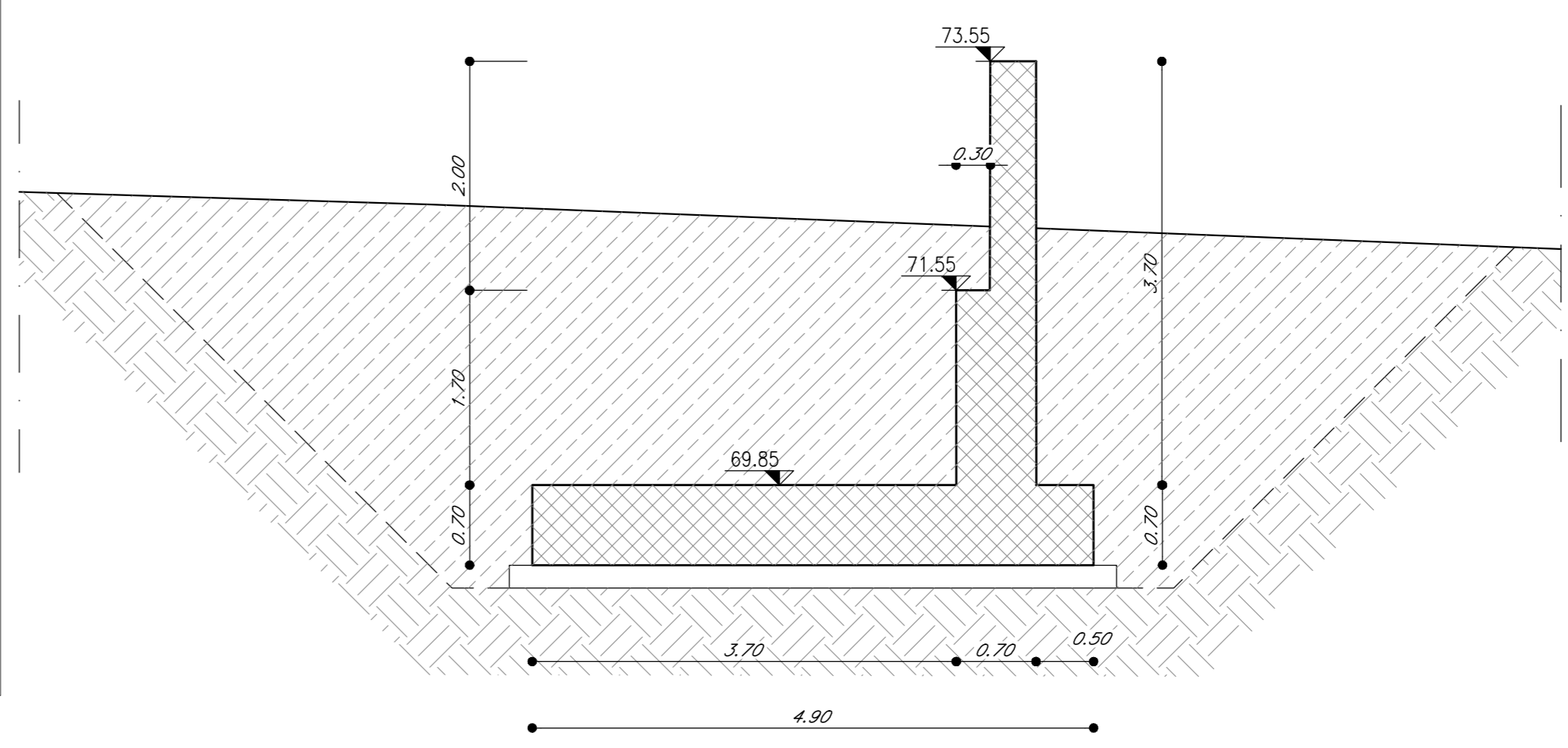
SEZIONE B-B

Scala 1:50



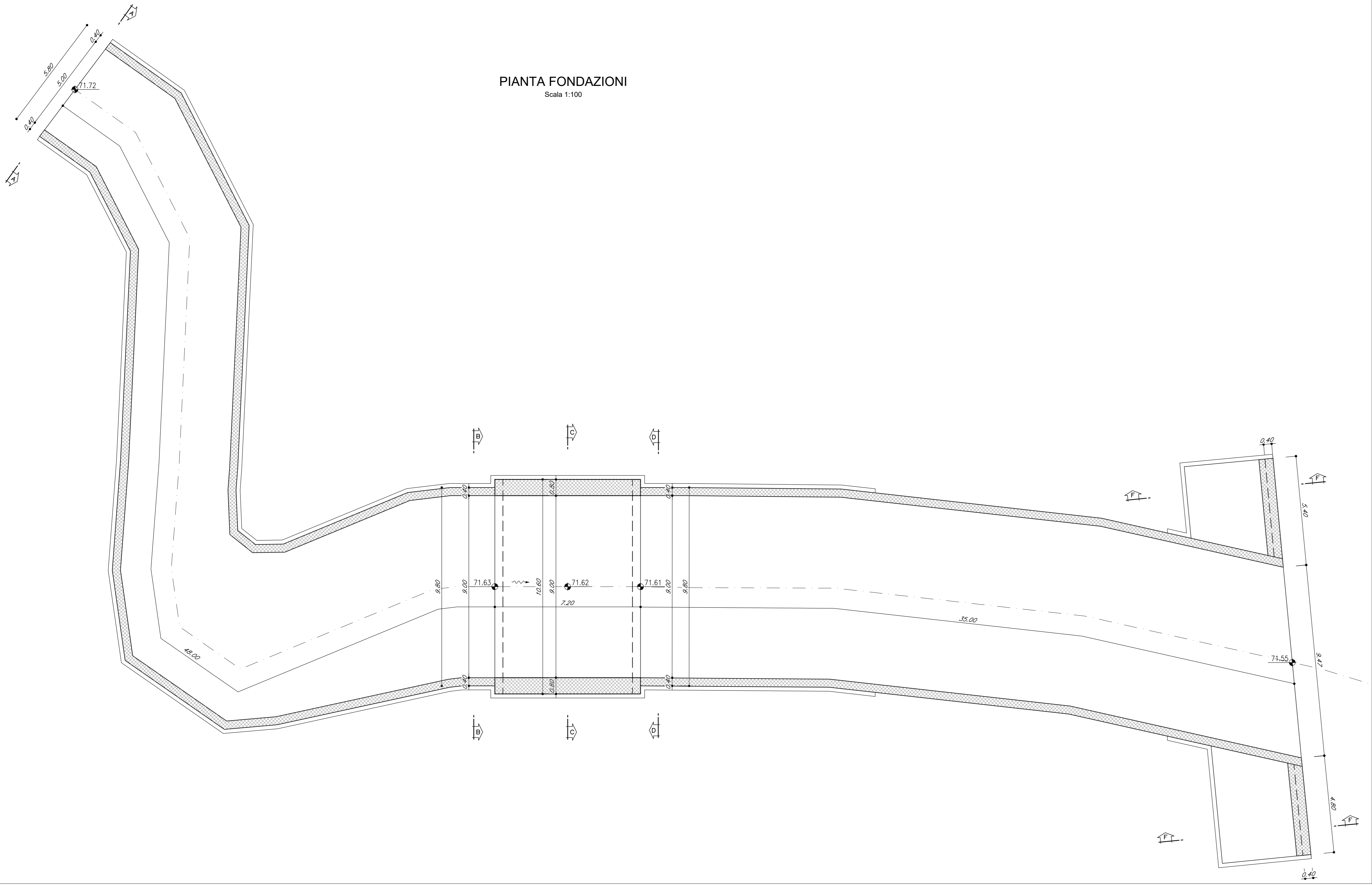
SEZIONE F-F

Scala 1:50



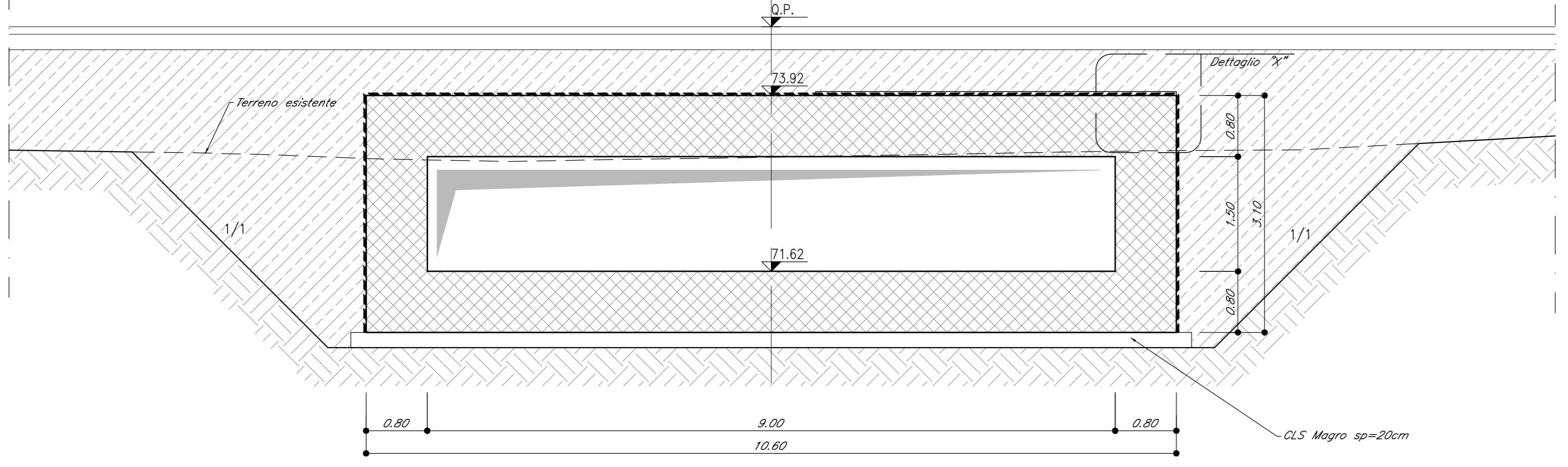
PIANTA FONDAZIONI

Scala 1:100



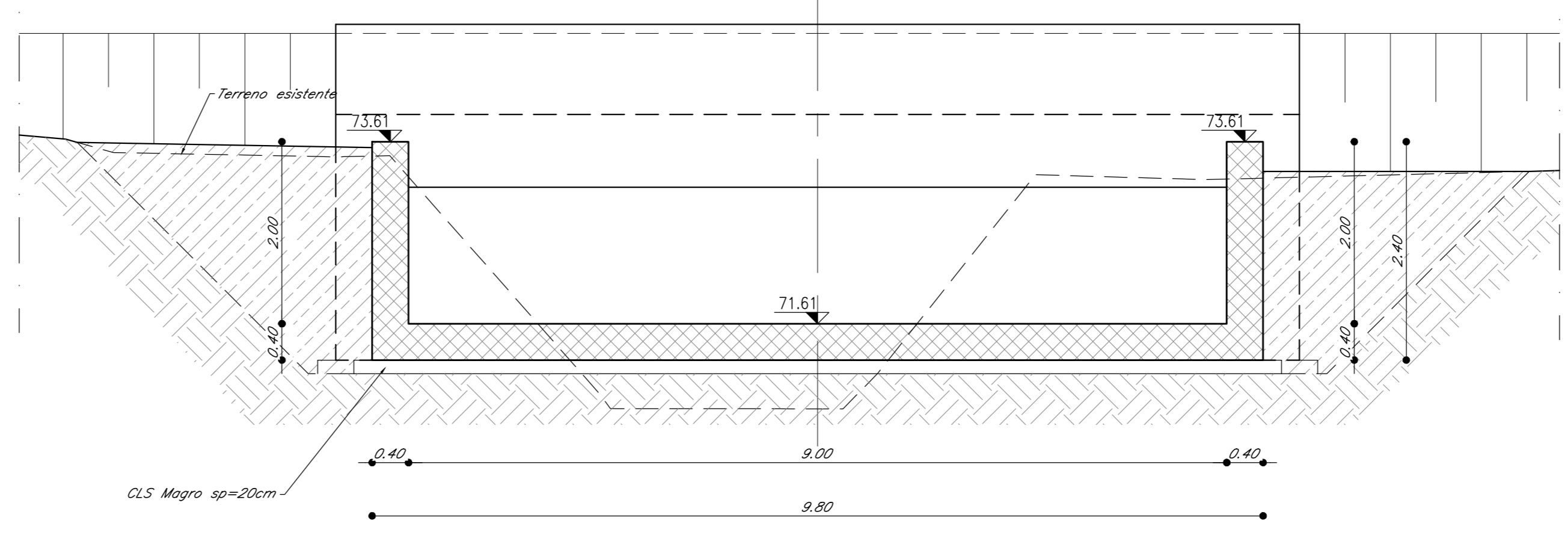
SEZIONE C-C

Scala 1:50



SEZIONE D-D

Scala 1:50



COMMITTENTE:



DIREZIONE LAVORI:



APPALTATORE:



PROGETTAZIONE:

MANDATARIA: **SYSTRA** MANDANTI: **SWS** **SOTECNI** DIREZIONE DELLA PROGETTAZIONE: **ING. L. LUCORIO**

PROGETTO ESECUTIVO

ITINERARIO NAPOLI-BARI
RADDOPPIO TRATTA CANCELLO - BENEVENTO
II LOTTO FUNZIONALE FRASSO TELESINO - VITULANO
2° SUBLOTTO TELESE - SAN LORENZO

DISEGNO

IN14 - Tombino idraulico 9.00 x 1.50 al km 34+330.70

Inquadramento, pianta, profilo longitudinale, sezioni - Tav. 2 di 2

Rev.	Descrizione	Redatto	Data	Verificato	Data	Approvato	Data
A	EMISSIONE	M. MORANDI	28/09/2021	G. MARZULLI	30/09/2021	M. RAIUCCI	30/09/2021