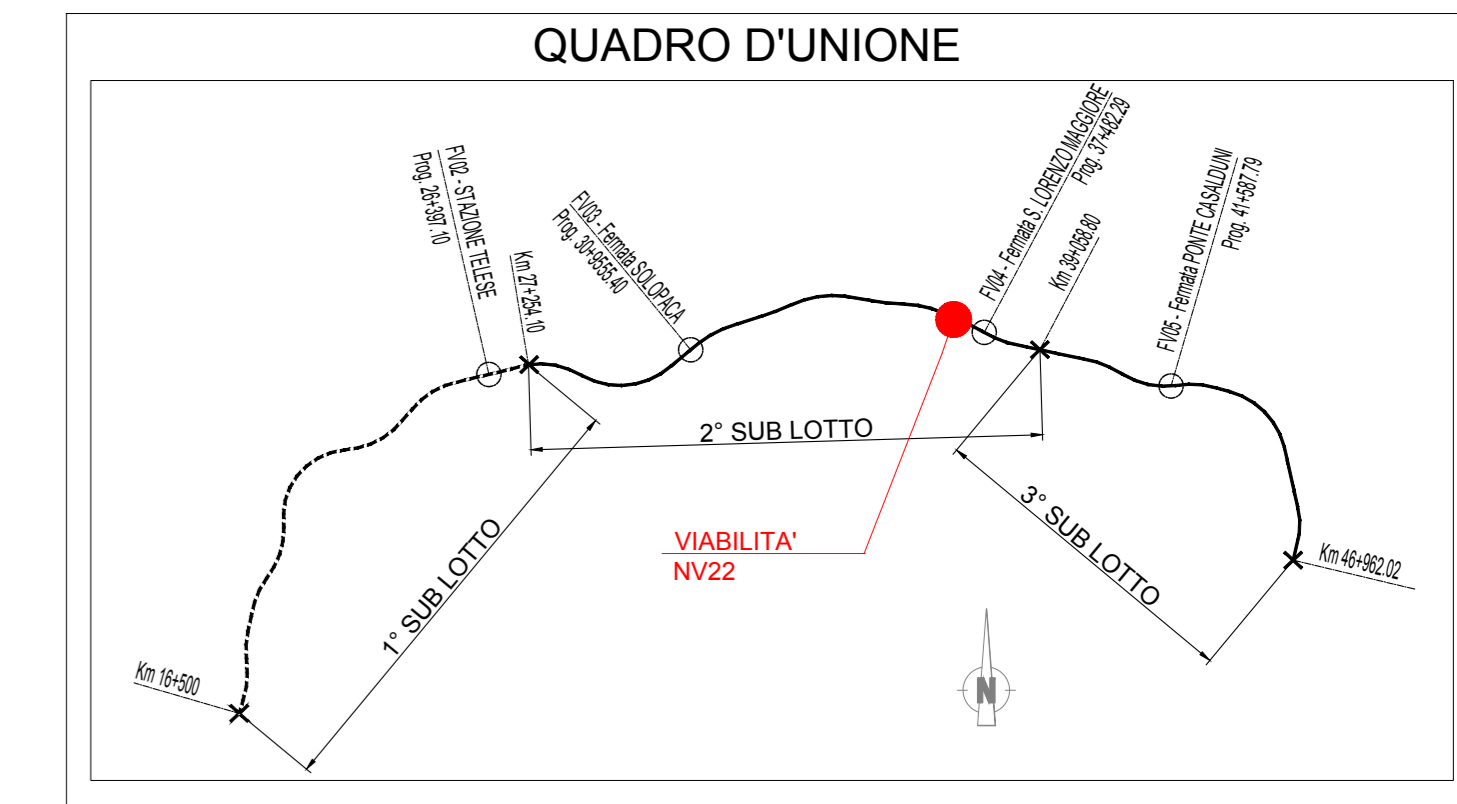



PIANTA PARATIA DI PALI


Scala 1:100

Coordinate centro pali Ø1000mm		Coordinate centro pali Ø1000mm	
1	X=100162.151 Y=300369.026	34	X=100199.457 Y=300358.153
2	X=100163.349 Y=300369.085	35	X=100200.446 Y=300357.473
3	X=100164.549 Y=300369.119	36	X=100201.425 Y=300356.780
4	X=100165.749 Y=300369.128	37	X=100202.396 Y=300356.074
5	X=100166.949 Y=300369.111	38	X=100203.357 Y=300355.356
6	X=100168.148 Y=300369.069	39	X=100204.310 Y=300354.627
7	X=100169.346 Y=300369.001	40	X=100205.255 Y=300353.887
8	X=100170.542 Y=300368.909	41	X=100206.192 Y=300353.137
9	X=100171.736 Y=300368.791	42	X=100207.121 Y=300352.378
10	X=100172.928 Y=300368.647	43	X=100208.043 Y=300351.610
11	X=100174.116 Y=300368.479	44	X=100208.959 Y=300350.834
12	X=100175.300 Y=300368.289	45	X=100209.868 Y=300350.051
13	X=100176.480 Y=300368.067	46	X=100210.771 Y=300349.261
14	X=100177.655 Y=300367.824	47	X=100211.669 Y=300348.465
15	X=100178.825 Y=300367.566	48	X=100212.562 Y=300347.663
16	X=100179.989 Y=300367.293	49	X=100213.451 Y=300346.857
17	X=100181.144 Y=300366.941	50	X=100214.336 Y=300346.047
18	X=100182.294 Y=300366.598	51	X=100215.217 Y=300345.232
19	X=100183.438 Y=300366.235	52	X=100216.096 Y=300344.415
20	X=100184.573 Y=300365.846	53	X=100216.973 Y=300343.596
21	X=100185.698 Y=300365.429	54	X=100217.848 Y=300342.775
22	X=100186.818 Y=300364.997	55	X=100218.722 Y=300341.953
23	X=100187.926 Y=300364.536	56	X=100219.595 Y=300341.129
24	X=100189.024 Y=300364.052	57	X=100220.469 Y=300340.307
25	X=100190.113 Y=300363.547	58	X=100221.342 Y=300339.484
26	X=100191.191 Y=300363.022	59	X=100222.215 Y=300338.661
27	X=100192.260 Y=300362.475	60	X=100223.089 Y=300337.838
28	X=100193.318 Y=300361.910	61	X=100223.962 Y=300337.015
29	X=100194.366 Y=300361.326	62	X=100224.836 Y=300336.192
30	X=100195.404 Y=300360.724	63	X=100225.709 Y=300335.369
31	X=100196.433 Y=300360.105	64	X=100226.583 Y=300334.547
32	X=100197.451 Y=300359.470	65	X=100227.456 Y=300333.724
33	X=100198.459 Y=300358.819	66	X=100228.330 Y=300332.902



SVILUPPATA X-X IN ASSE PALIFICATA

Scala 1:100



COMMITTENTE: **RFI** RETE FERROVIARIA ITALIANA GRUPPO FERROVIE DELLO STATO ITALIANE

DIREZIONE LAVORI: **ITALFER** GRUPPO FERROVIE DELLO STATO ITALIANE

APPALTATORE: **TELESE S.p.A.** Casavola Telesse Telesse Consorte & Responsabili Esattili

PROGETTAZIONE: **Ghella**, **ITINERA**, **SALCEF**, **COGET IMPIANTI**

MANDATARIA: **SYSTRA** MANDANTI: **SWS**, **SOTECNI**

IL DIRETTORE DELLA PROGETTAZIONE: **Ing. L. ZAPPALÀ**

PROGETTO ESECUTIVO

ITINERARIO NAPOLI-BARI RADDOPPIO TRATTA CANCELLO - BENEVENTO IL LOTTO FUNZIONALE FRASSO TELESINO - VITULANO 2° SUBLOTTO TELESE - SAN LORENZO

DISEGNO VIABILITA' NV22 - S.P.106 dal Km 36+750 al Km 37+225

Paratia di pali - Pianta e sviluppata pali

APPALTATORE: **M. TEBONI** SCALA: **VARIE**

COMMESSA: **I F 2 R** LOTTO: **2 2** FASE: **E** ENTE TIPO DOC.: **Z Z** OPERA/DISCIPLINA: **A Z** PROG.: **N V 2 2 0 0** 0 0 1 B REV.

Rev.	Descrizione	Redatto	Data	Verificato	Data	Approvato	Data	Autorezzato Data
A	ESPOSIZIONE	U. MARAZZI	20/01/21	M. DIAMONDI	30/01/21	A. NEZZI	30/01/21	6 PRODOTTORE
B	REVISIONE A REGOLA INV.	U. MARAZZI	28/11/21	M. DIAMONDI	29/11/21	A. NEZZI	29/11/21	6 PRODOTTORE

File: IF2R.2.2.E.ZZ.AZ.NV.22.0.001.B.dwg In. Ebb.