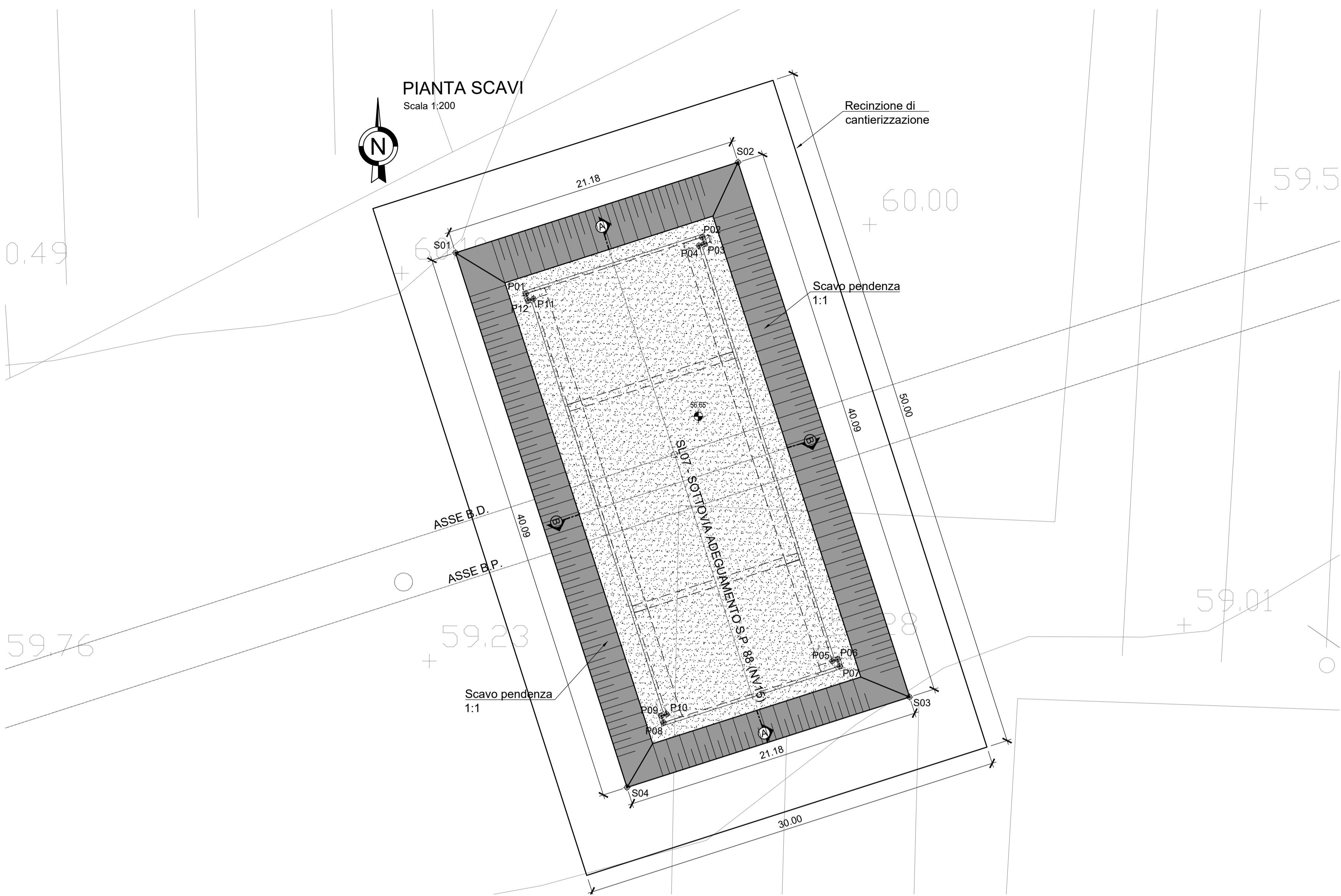
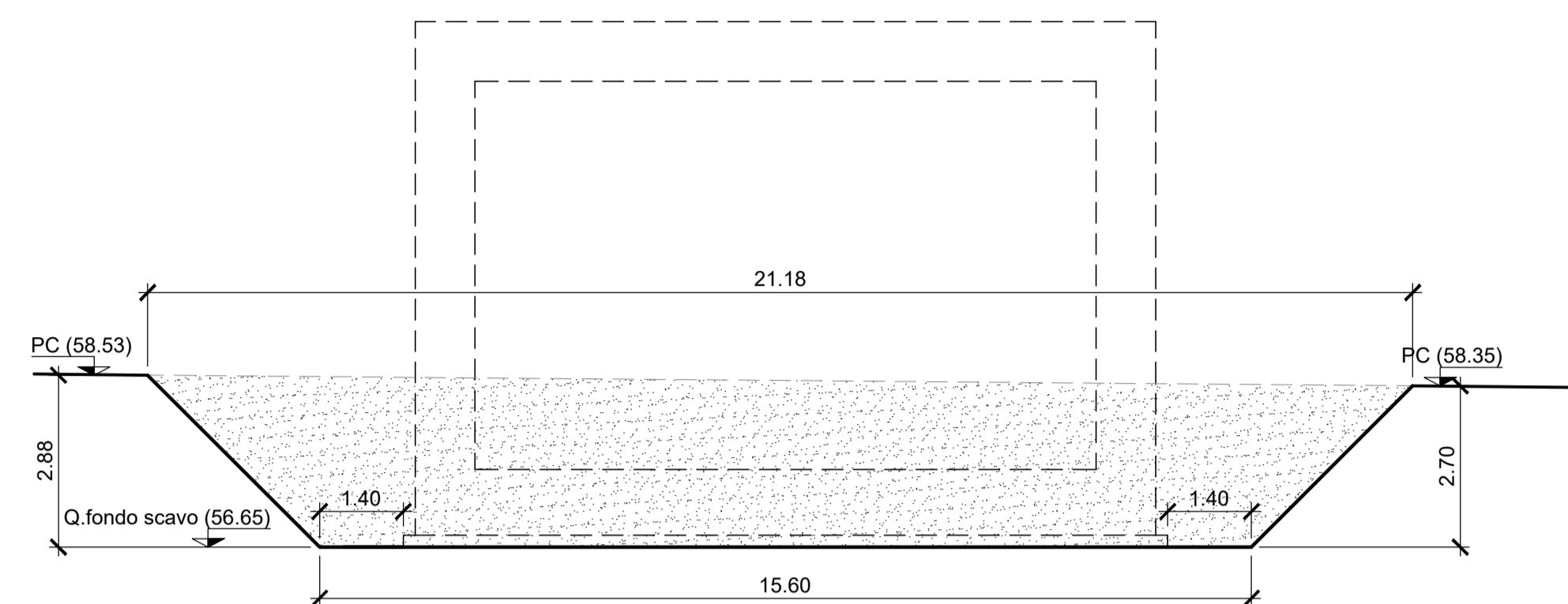


PIANTA SCAVI
Scala 1:200

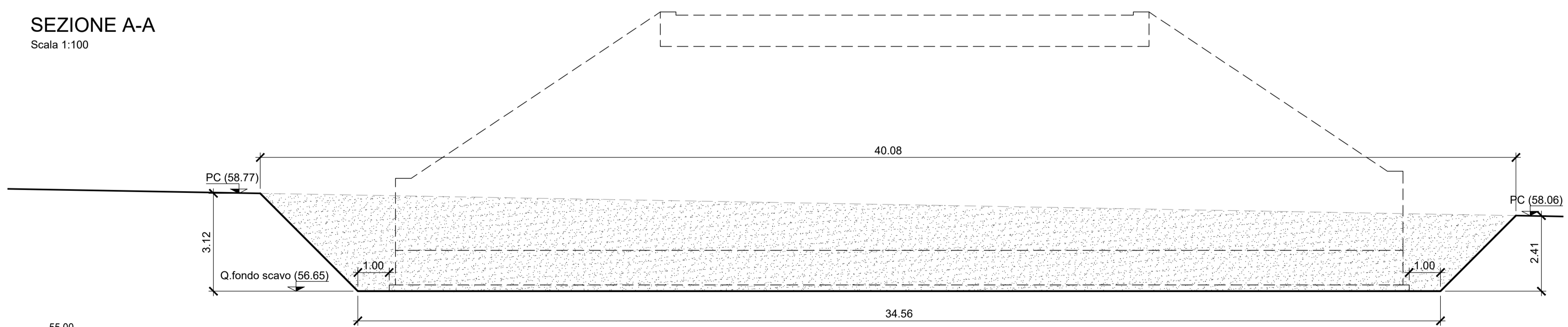


SEZIONE B-B
Scala 1:100



PICCHETTO	1	2	3	4
DISTANZE PROGRESSIVE	0.00	2.88	18.46	21.17
DISTANZE PARZIALI		2.88	15.59	2.70
QUOTE	58.53	56.65	56.65	58.35

SEZIONE A-A
Scala 1:100



PICCHETTO	1	2	3	4
DISTANZE PROGRESSIVE	0.00	3.12	37.63	40.03
DISTANZE PARZIALI		3.12	34.51	2.41
QUOTE	58.77	56.65	56.65	58.06

COORDINATE VERTICI DI TRACCIAMENTO

PUNTO	X [m]	Y [m]
P01	95638.9174	300372.4717
P02	95651.4870	300376.5023
P03	95651.6397	300376.0262
P04	95651.2588	300375.9040
P05	95660.7730	300346.2334
P06	95661.1539	300346.3555
P07	95661.3065	300345.8794
P08	95648.7369	300341.8488
P09	95648.5843	300342.3249
P10	95648.9652	300342.4471
P11	95639.4510	300372.1178
P12	95639.0701	300371.9956

COORDINATE VERTICI DI SCAVO

PUNTO	X [m]	Y [m]
S01	95633.7132	300375.3396
S02	95653.8816	300381.8068
S03	95666.1226	300343.6326
S04	95645.9541	300337.1654

COMMITTENTE:
RFI
RETE FERROVIARIA ITALIANA
GRUPPO FERROVIE DELLO STATO ITALIANE

DIREZIONE LAVORI:
ITALFERR
GRUPPO FERROVIE DELLO STATO ITALIANE

APPALTATORE:
TELESE S.c.a.r.l.
Consorzio Telese Società Consortile a Responsabilità Limitata

PROGETTAZIONE:
MANDATARIA: **SYSTRA**
MANDANTI: **SWS**, **SOTECNI**
IL DIRETTORE DELLA PROGETTAZIONE: Ing. L. LAPODOLISI

PROGETTO ESECUTIVO
ITINERARIO NAPOLI-BARI
RADDOPPIO TRATTA CANCELLO - BENEVENTO
II LOTTO FUNZIONALE FRASSO TELESINO - VITLANO
2° SUBLOTTO TELESE - SAN LORENZO

DISEGNO
OPERE D'ARTE VIABILITA'
SL07 - SOTTOVIA ADEGUAMENTO S.P. 88 (NV15)
PIANTA SCAVI

APPALTATORE:
IL DIRETTORE TECNICO: Ing. M. EBBARONI
SCALA: 1:200

COMMESSA: IF2R 2.2.E.ZZ.AZ SL07.0.0.002-B.dwg
LOTTO: 22
FASE: EZZAZ
ENTE: SL0700
TIPO DOC.: 002
OPERA/DISCIPLINA: B

Rev.	Descrizione	Redatto	Data	Verificato	Data	Approvato	Data	Autorizzato Data
A	EMISSIONE	F. TRAPANESE	29/04/2021	G. MARTUSCELLI	30/04/2021	L. BRUZZONE	30/04/2021	IL PROGETTISTA
B	EMISSIONE PER REV	F. TRAPANESE	04/10/2021	G. MARTUSCELLI	05/10/2021	L. BRUZZONE	05/10/2021	IL PROGETTISTA