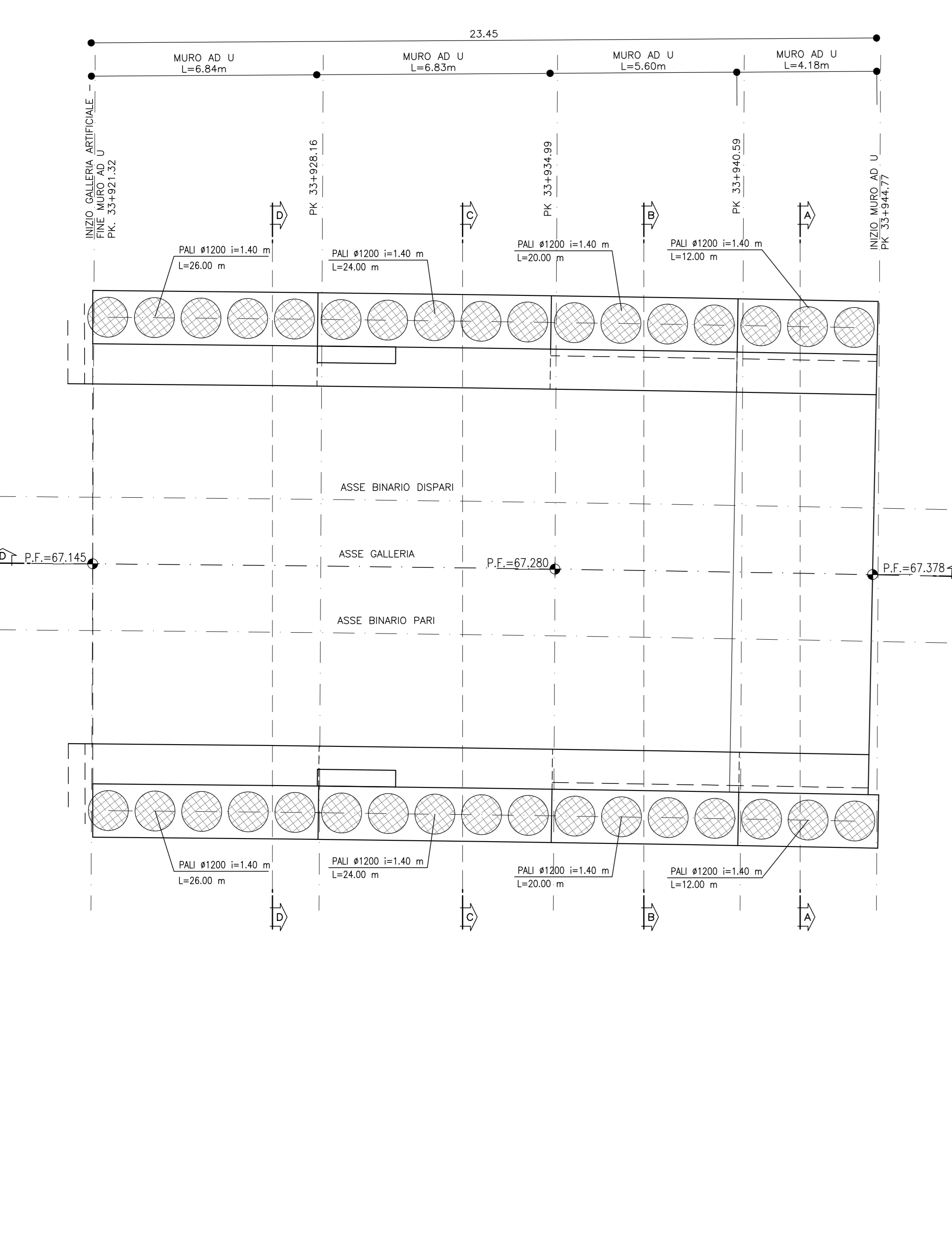
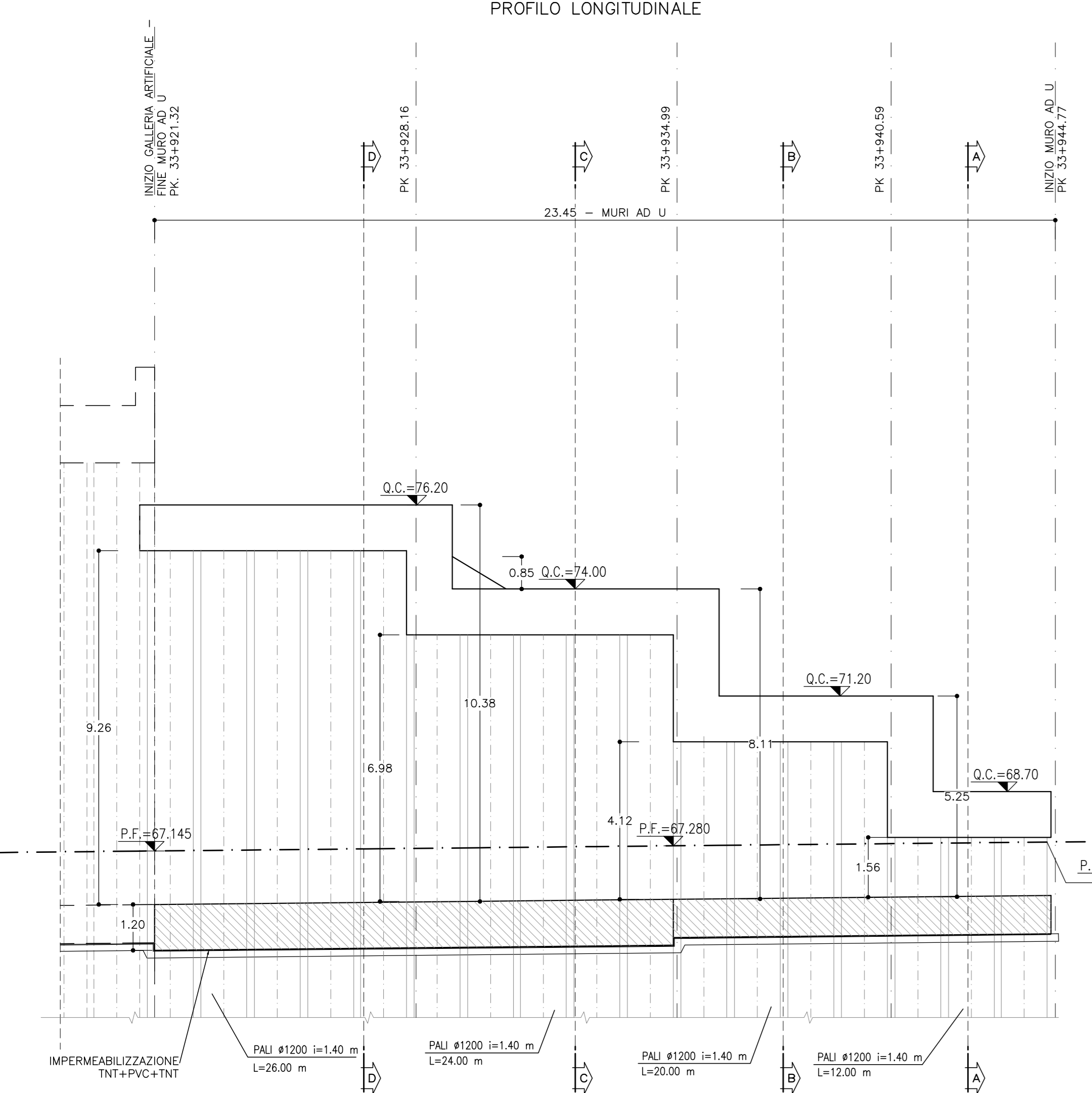


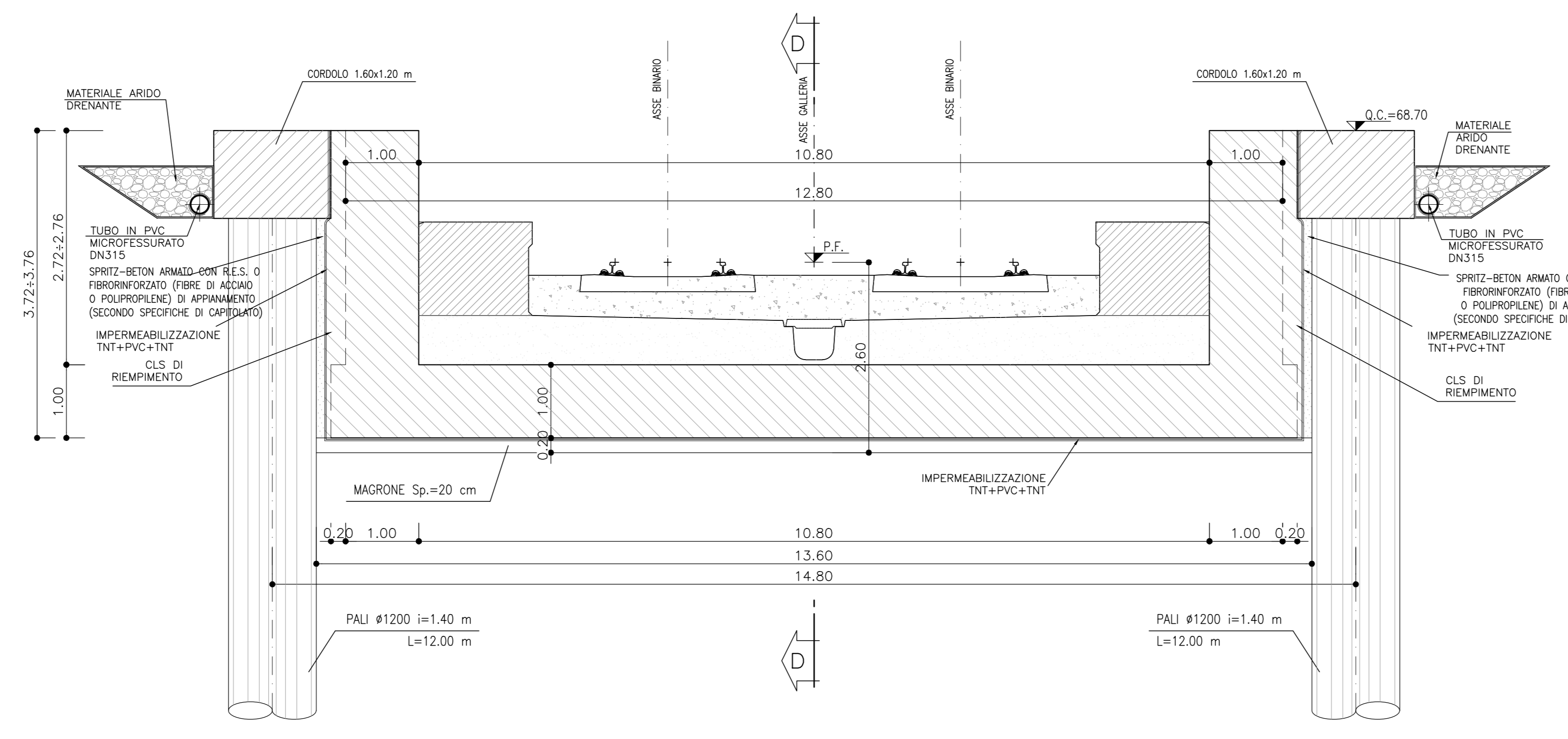
PIANTA
SCALA 1:100



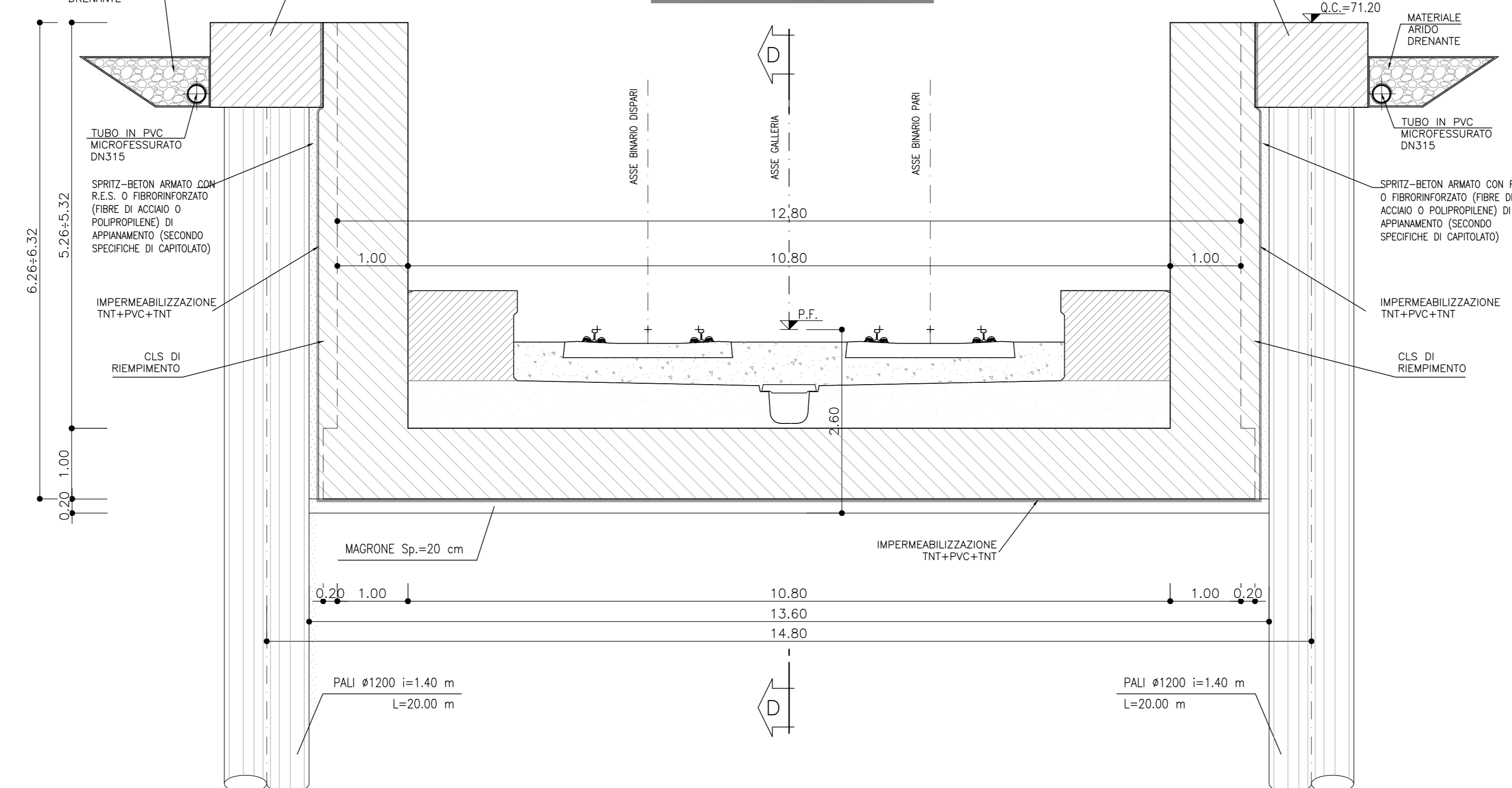
SEZIONE D-D
SCALA 1:100



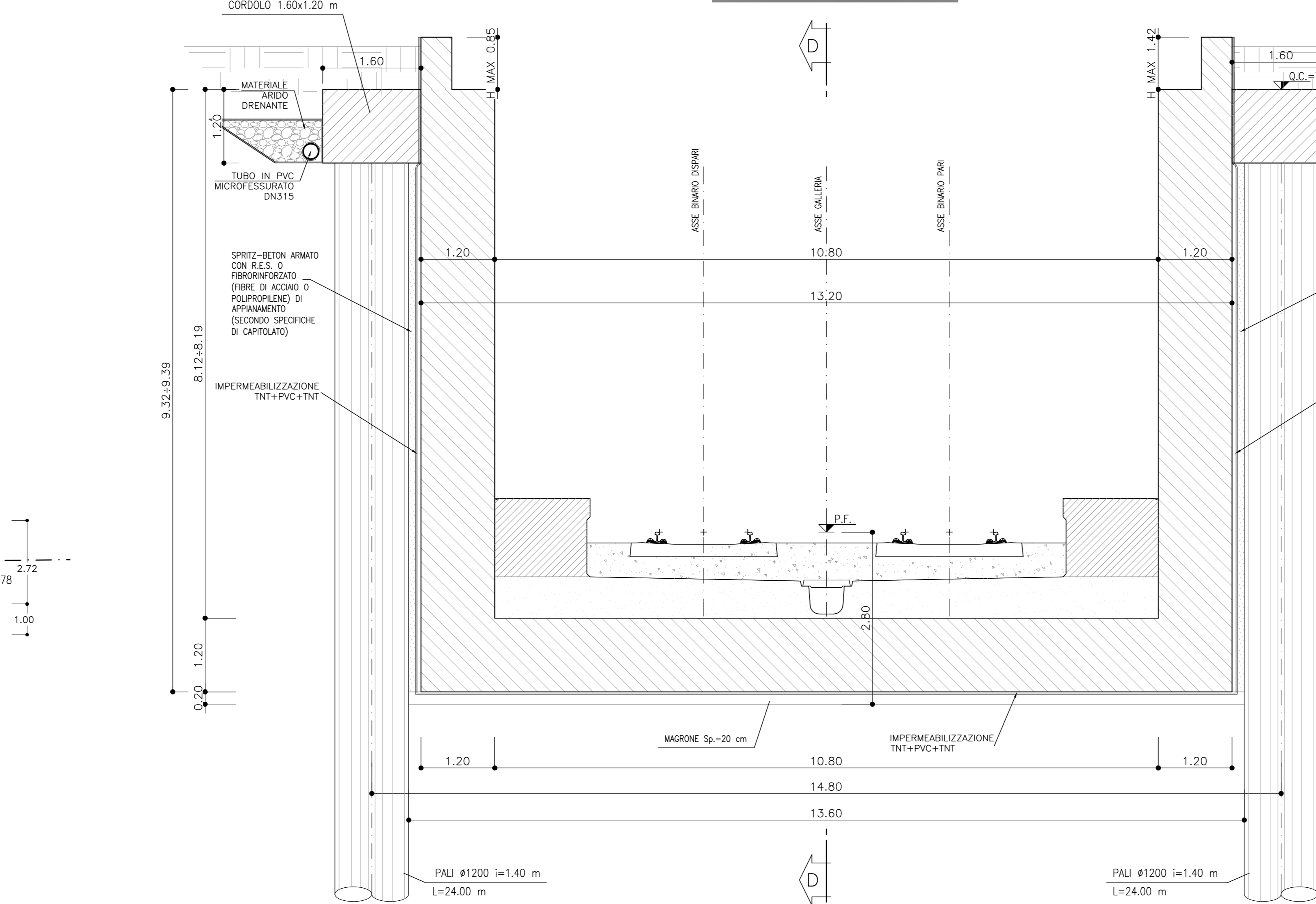
SEZIONE A-A
SCALA 1:50



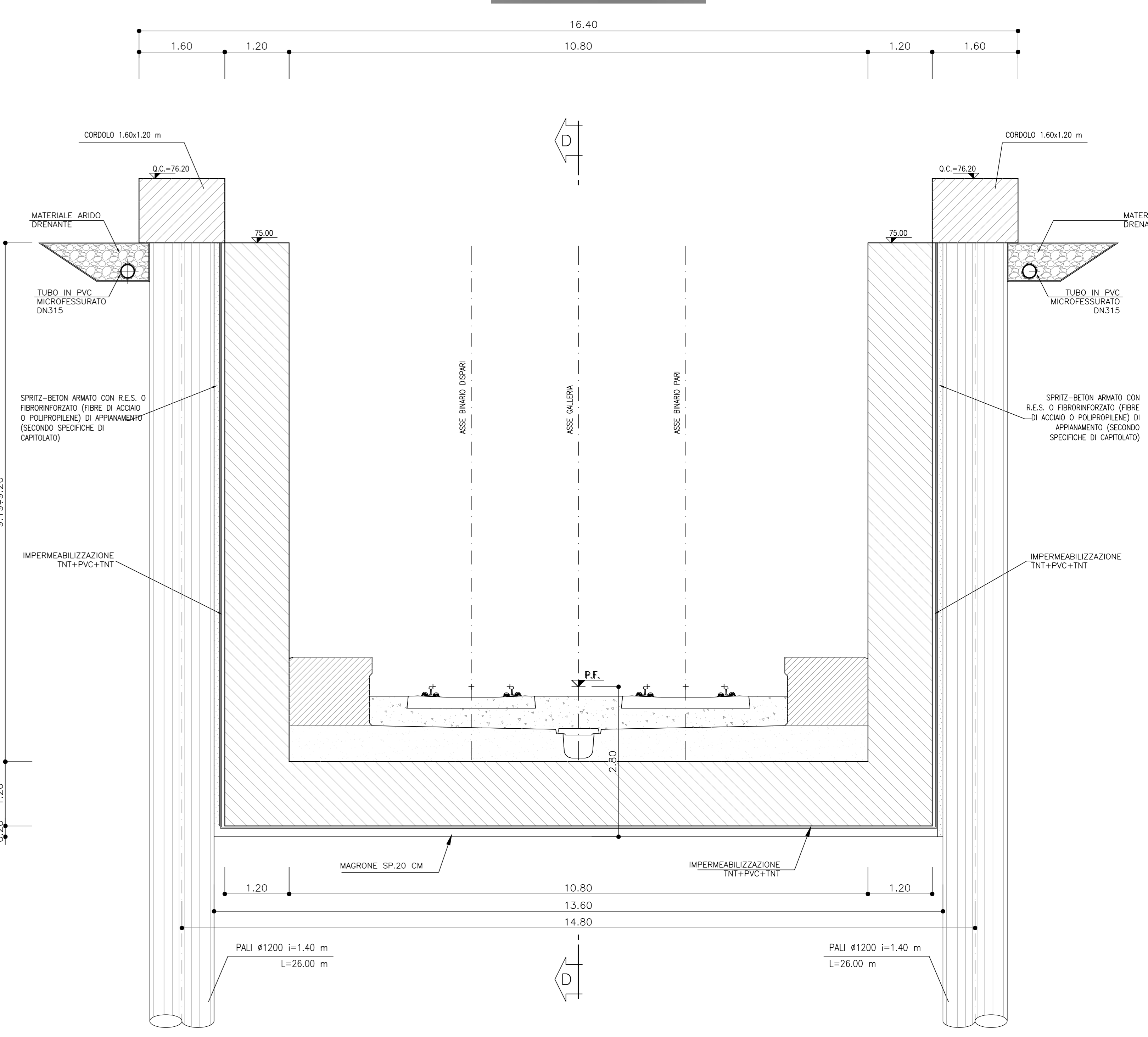
SEZIONE B-B
SCALA 1:50



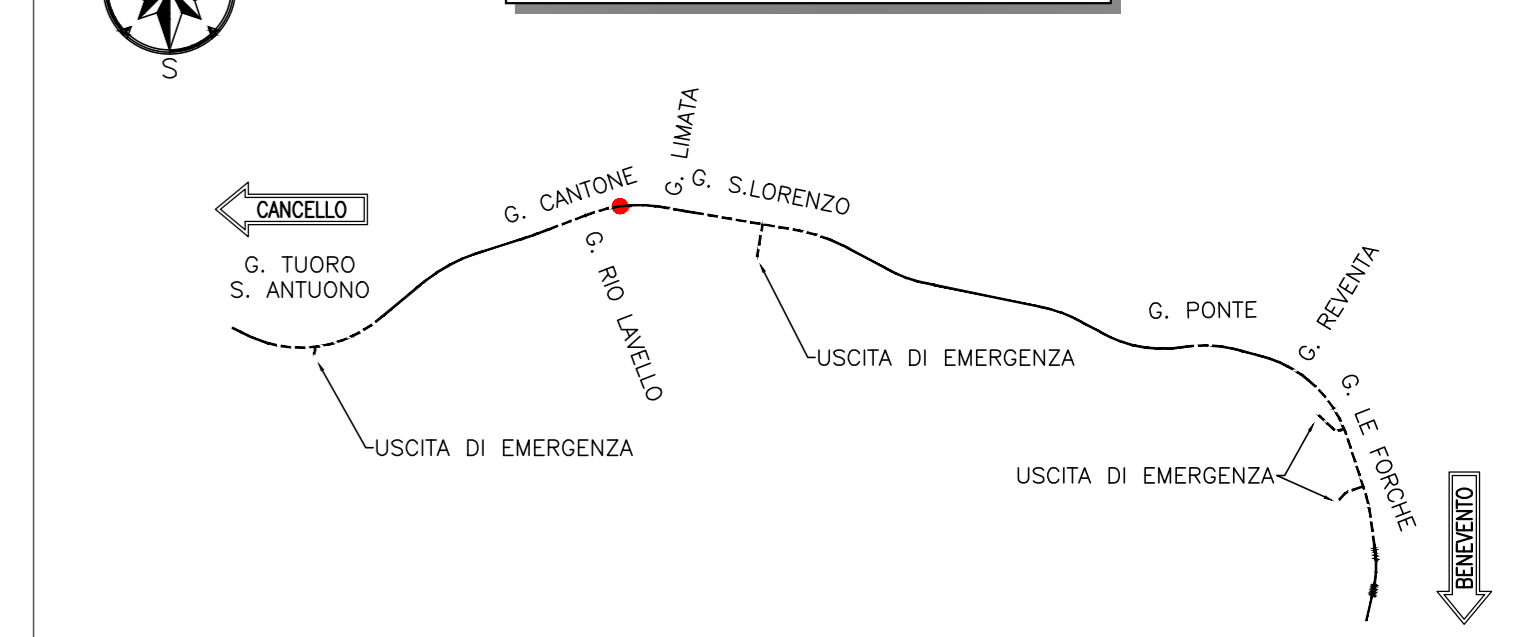
SEZIONE C-C
SCALA 1:50



SEZIONE D-D
SCALA 1:50



KEY PLAN
SCALA 1:100000



LEGENDA

- P.F. = PIANO FERRO
- P.S. = PIANO DI SCAVO
- Q.C. = QUOTA CORDOLO
- Q.S. = QUOTA SOLETTA

NOTA

- PER L'INCIDENZA DELLE ARMATURE SI RIMANDA ALL'ELABORATO IF2R.2.2.E.ZZ.TT.GA.00.0.0.001

NOTE

- EVENTUALI DIFFERENZE TRA LE MISURE TOTALI E LE SOMMATORIE DELLE MISURE PARZIALI SONO DOVUTE AD ARROTONDAMENTI
- PER LE CARATTERISTICHE DEI MATERIALI SI RIMANDA ALL'ELABORATO IF2R.2.2.E.ZZ.SP.GA.00.0.0.001

COMMITENTE: RFI - RETE FERROVIARIA ITALIANA - GRUPPO FERROVIE DELLO STATO ITALIANE

DIREZIONE LAVORI: ITALFERR - GRUPPO FERROVIE DELLO STATO ITALIANE

APPALTATORE: TELESE S.p.A. r.l. - Consorzio Tevere Società Consortile a Responsabilità Limitata

PROGETTAZIONE: Ghella, ITINERA, SALCEF, COGET IMPIANTI

MANDATARIA: SYSTRA, SWS, SOTECNI

PROGETTO ESECUTIVO

ITINERARIO NAPOLI-BARI RADDOPPIO TRATTA CANCELLO - BENEVENTO II LOTTO FUNZIONALE FRASSO TELESINO - VITULANO 2° SUBLOTTO TELESE - SAN LORENZO

DISEGNO

GALLERIA ARTIFICIALE E IMBOCCHI GN GA07 - GALLERIA CANTONE-IMBOCCO LATO BENEVENTO

Muro ad "U" - Carpentaria

APPALTATORE: M. EMBRONI

SCALA: 1:50

Rev.	Descrizione	Redatto	Verificato	Data	Approvato	Data
A	EMISSIONE	S. BARBERO	L. RIBETTO	30/09/2021	M. NALI	30/09/2021
B	REVISIONE A SEGUITO REV.	S. BARBERO	L. RIBETTO	30/10/2021	M. NALI	30/10/2021

File: IF2R.2.2.E.ZZ.BB.GA.07.0.0.003.B.dwg