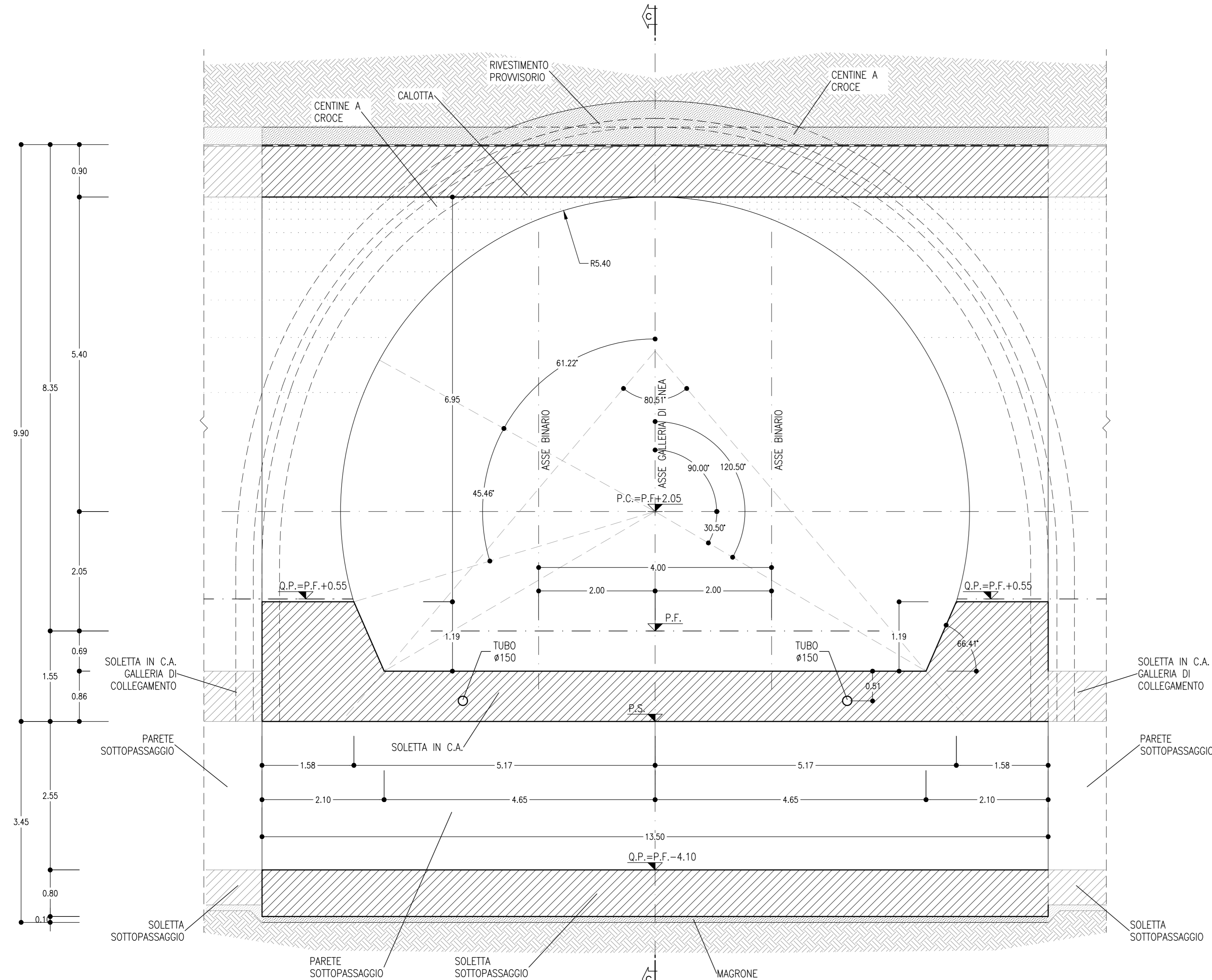
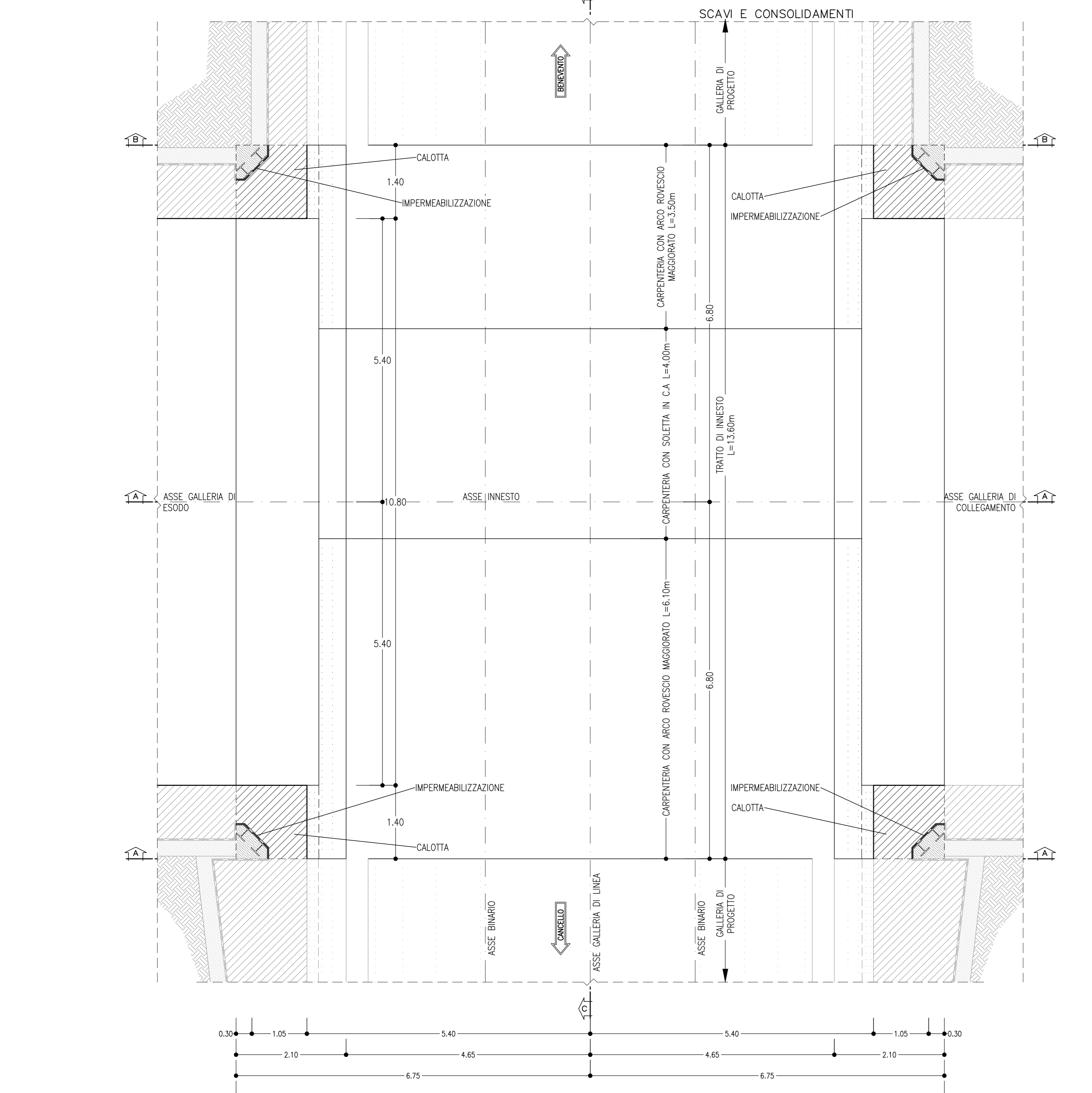


SEZIONE A-A  
SCALA 1:50

SEZIONE TRASVERSALE  
CARPENTERIA

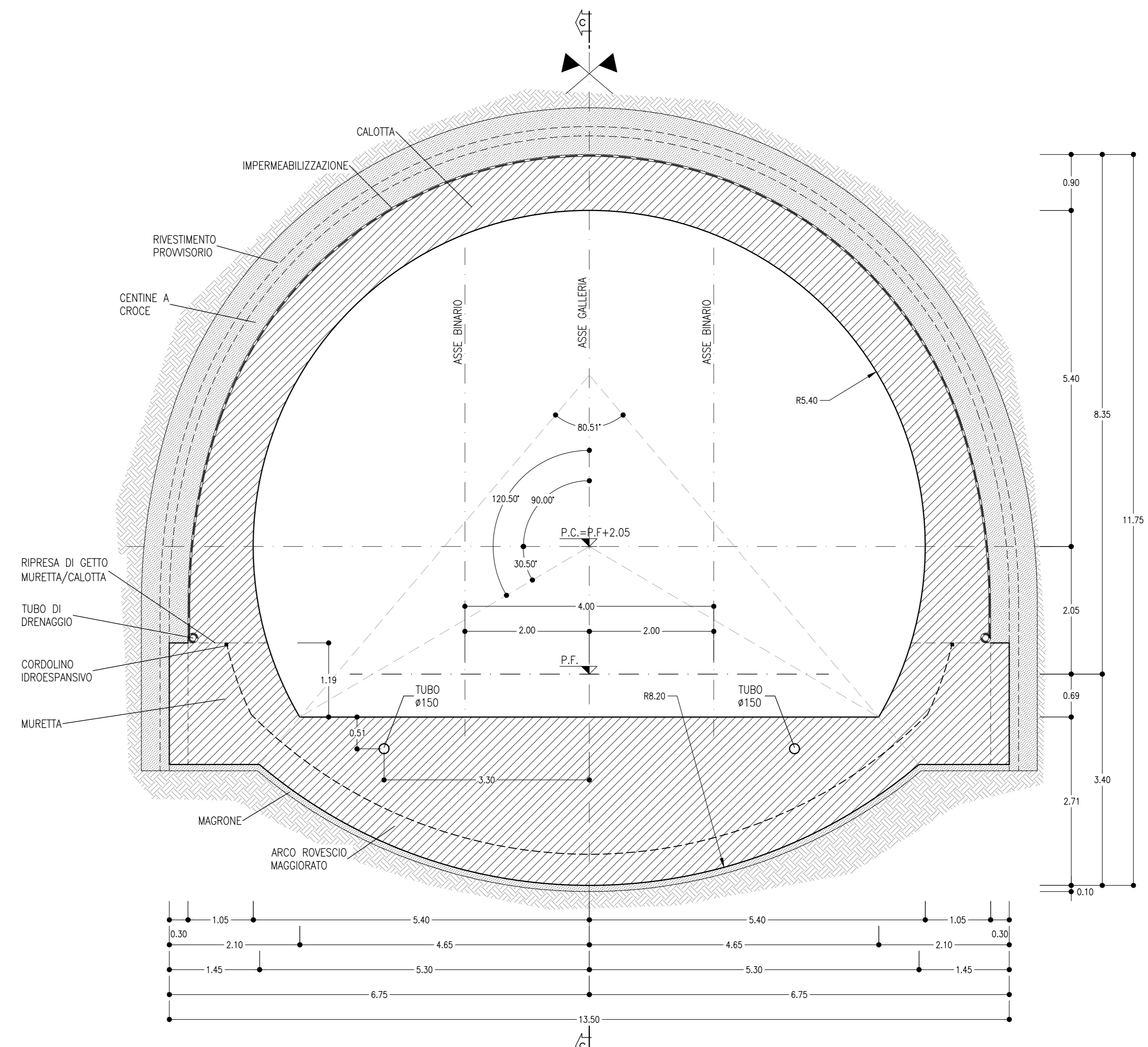


PIANTA  
SCALA 1:50



SEZIONE B-B  
SCALA 1:50

SEZIONE TRASVERSALE  
CARPENTERIA



SEZIONE C-C  
SCALA 1:50

PROFILO IN ASSE GALLERIA DI LINEA  
CARPENTERIA

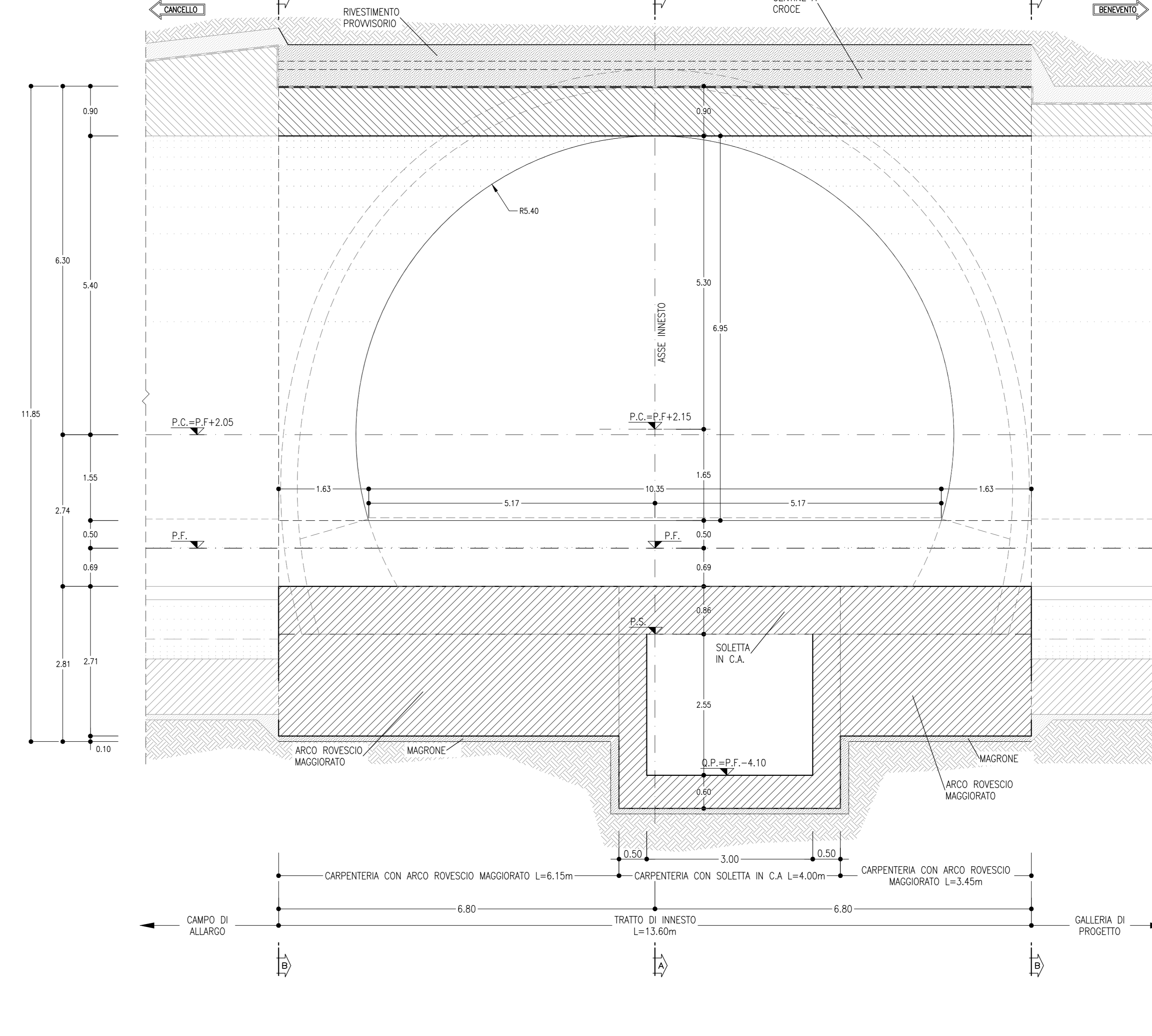


TABELLA RIASSUNTIVA - SEZIONE TIPO DI INNESTO	
SPRITZ-BETON AL FRONTE, ARMATO CON R.E.S. O FIBROFORZATO (FIBRE DI ACCIAIO O POLIPROPILENE)	Sp=0,05m SUI OGNI SFONDO Sp=0,15m FINE CAMPO
DRENAGGI IN AVANZAMENTO (EVENTUALI)	N° (6-3-3) TUBI MICROFESSURATI IN PVC L=30m SOVRAPP. MIN. L=8m
RIVESTIMENTO PROVVISORIO	CENTINE METALLICHE (**) SPRITZ-BETON AL CONTORNO, ARMATO CON R.E.S. O FIBROFORZATO (FIBRE DI ACCIAIO O POLIPROPILENE)
CENTINE A CROCE	2HEB 220 2HPN 180 p=1,00m ±20%
RIVESTIMENTO DEFINITIVO	ARCO ROVESCIO, SOLETTA E MURETTE Sp=var. IN CLS ARMATO (INCIDENZA 60kg/mc) classe C30/37 CALOTTA Sp=0,80m, IN CLS ARMATO (INCIDENZA 50kg/mc) classe C25/30

(\*) LA VARIABILITA' INDICATA E' RELATIVA ALL'INCIDENZA DEL CONSOLIDAMENTO (N° INTERVENTI E LUNGHEZZA)  
(\*\*) LA TIPOLOGIA POTRA' ESSERE DI TIPO CONVENZIONALE CON CERNIERA OPPURE CON "CENTINA AUTOMATICA"

NOTE

- EVENTUALI DIFFERENZE TRA LE MISURE DI QUOTE TOTALI E LA SOMMATORIA DELLE MISURE DI QUOTE PARZIALI SONO DOVUTE AD ARROTONDAMENTI AUTOMATICI
- PER LE FASI ESECUTIVE SI RIMANDA ADI ELABORATI SPECIFICI

LEGENDA

P.C. = PIANO DEI CENTRI  
P.F. = PIANO DEL FERRO  
P.S. = PIANO DI SCAVO

COMMITTENTE: **RFI** RETE FERROVIARIA ITALIANA GRUPPO FERROVIE DELLO STATO ITALIANE

DIREZIONE LAVORI: **ITALFERR** GRUPPO FERROVIE DELLO STATO ITALIANE

APPALTATORE: **TELESE S.p.A.** Consorzio Telese Società Consortile a Responsabilità Limitata

PROGETTAZIONE: **Ghella** Consorzio di Ingegneri, **ITINERA**, **SALCEF** TESTA ASSOCIATI, **COGET IMPIANTI**

MANDATARIA: **SYSTRA**, **SWS**, **SOTECNI** INGEGNERIA ASSOCIATA

IL DIRETTORE DELLA PROGETTAZIONE: **Ing. L. LUCORIO**

**PROGETTO ESECUTIVO**

**ITINERARIO NAPOLI-BARI RADDOPPIO TRATTA CANCELLO - BENEVENTO II LOTTO FUNZIONALE FRASSO TELESINO - VITLANO 2° SUBLOTTO TELESINO - SAN LORENZO**

DISEGNO  
GALLERIA NATURALE  
GN09 - GALLERIA SAN LORENZO - USCITA DI EMERGENZA pk 35+854 km

Innesto con la galleria di linea - Carpentaria

APPALTATORE: **Ing. M. EMBIONE**

SCALA: 1:50

Rev.	Descrizione	Redatto	Data	Verificato	Data	Approvato	Data
A	EMISSIONE	M. BRIGALLO	26/09/2021	L. REPETTO	30/09/2021	M. NUTI	30/09/2021
B	REVISIONE A SEGUITO REV.	M. BRIGALLO	28/10/2021	L. REPETTO	30/10/2021	M. NUTI	30/10/2021
C	REVISIONE A SEGUITO REV.	M. BRIGALLO	28/11/2021	L. REPETTO	30/11/2021	M. NUTI	30/11/2021

File: IF2R.2.2.E.ZZ.BB.GN.09.0.0.003.C.dwg