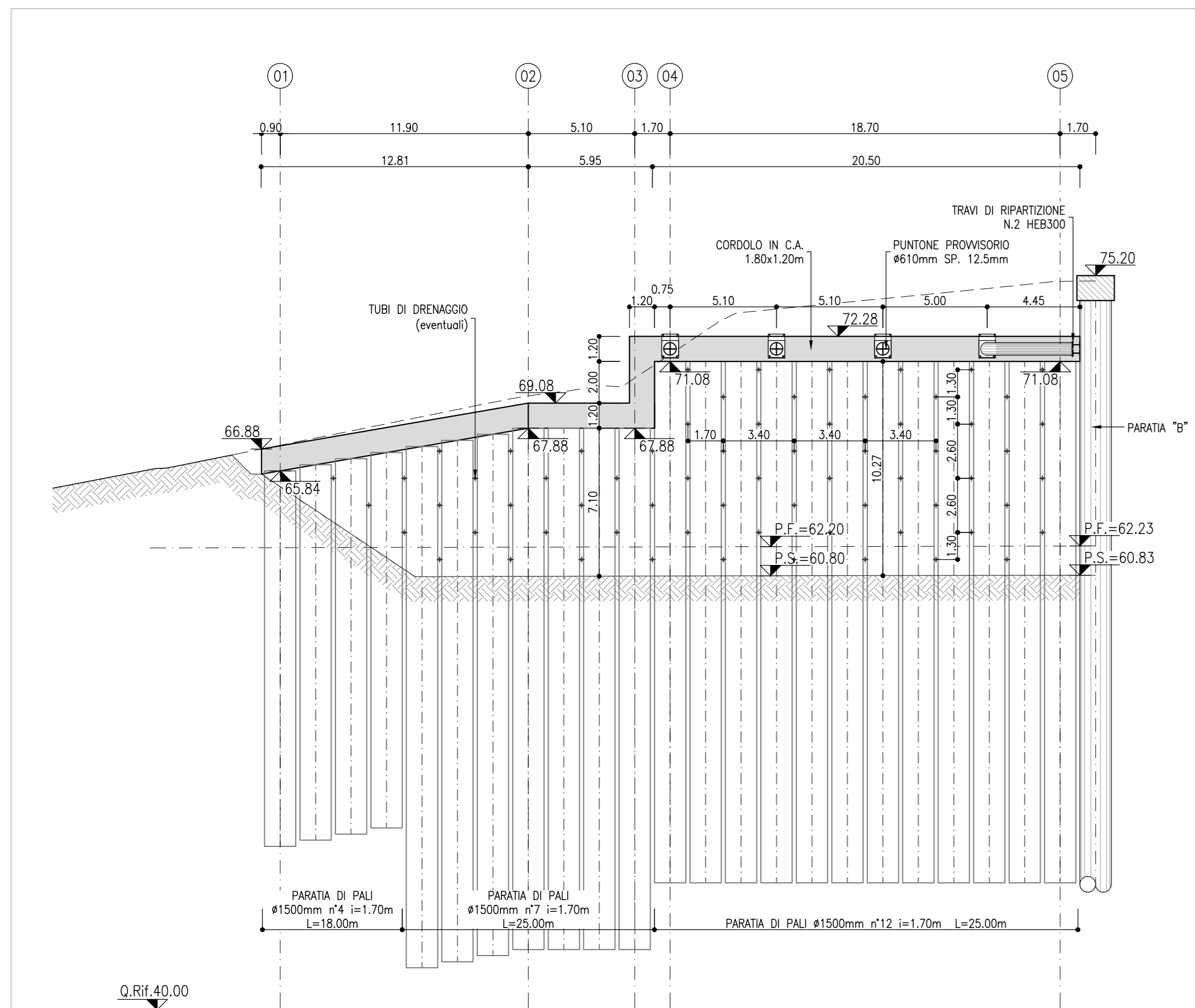
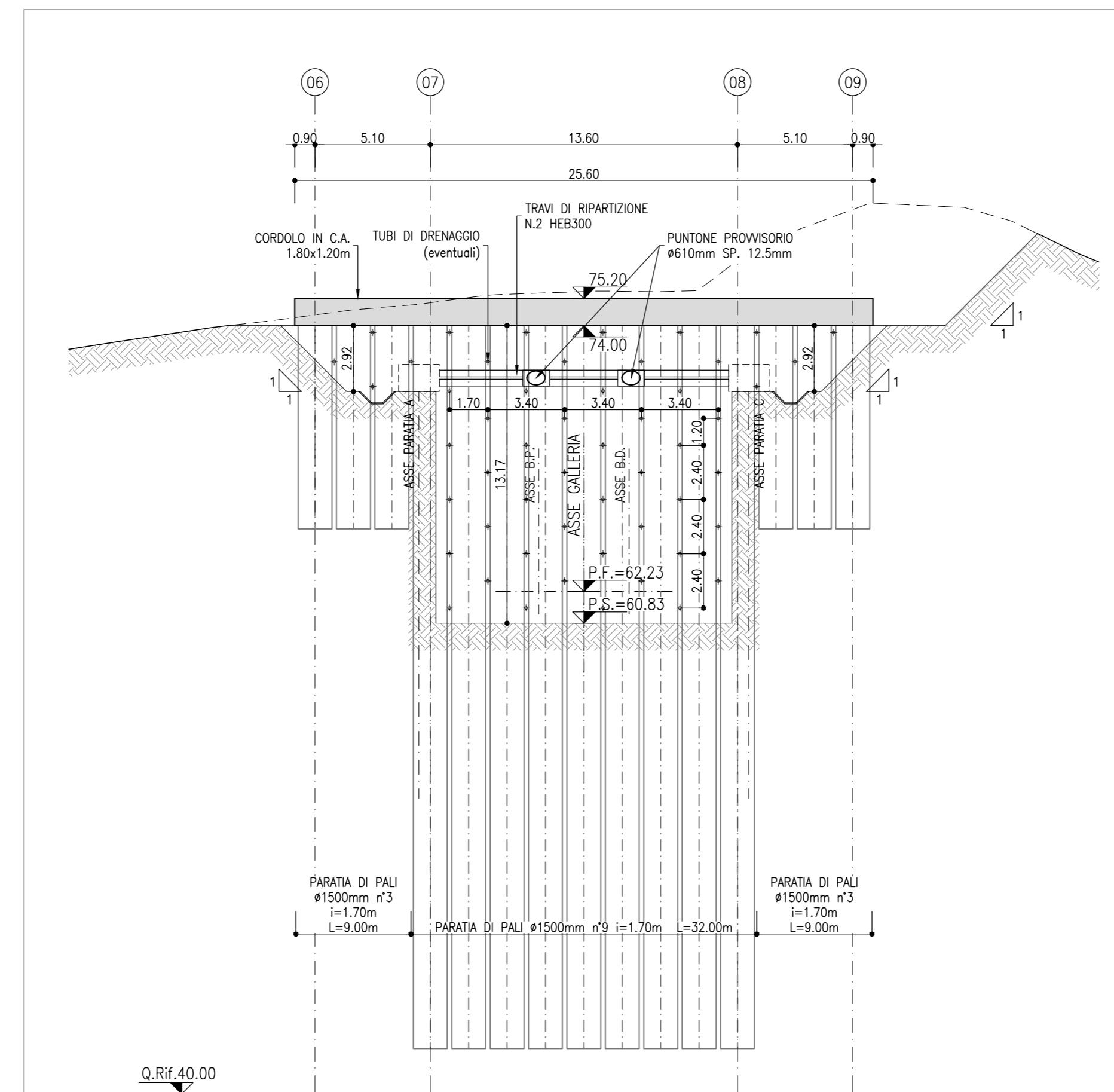


**SVILUPPATA PARATIA "A"**  
SCALA 1:200



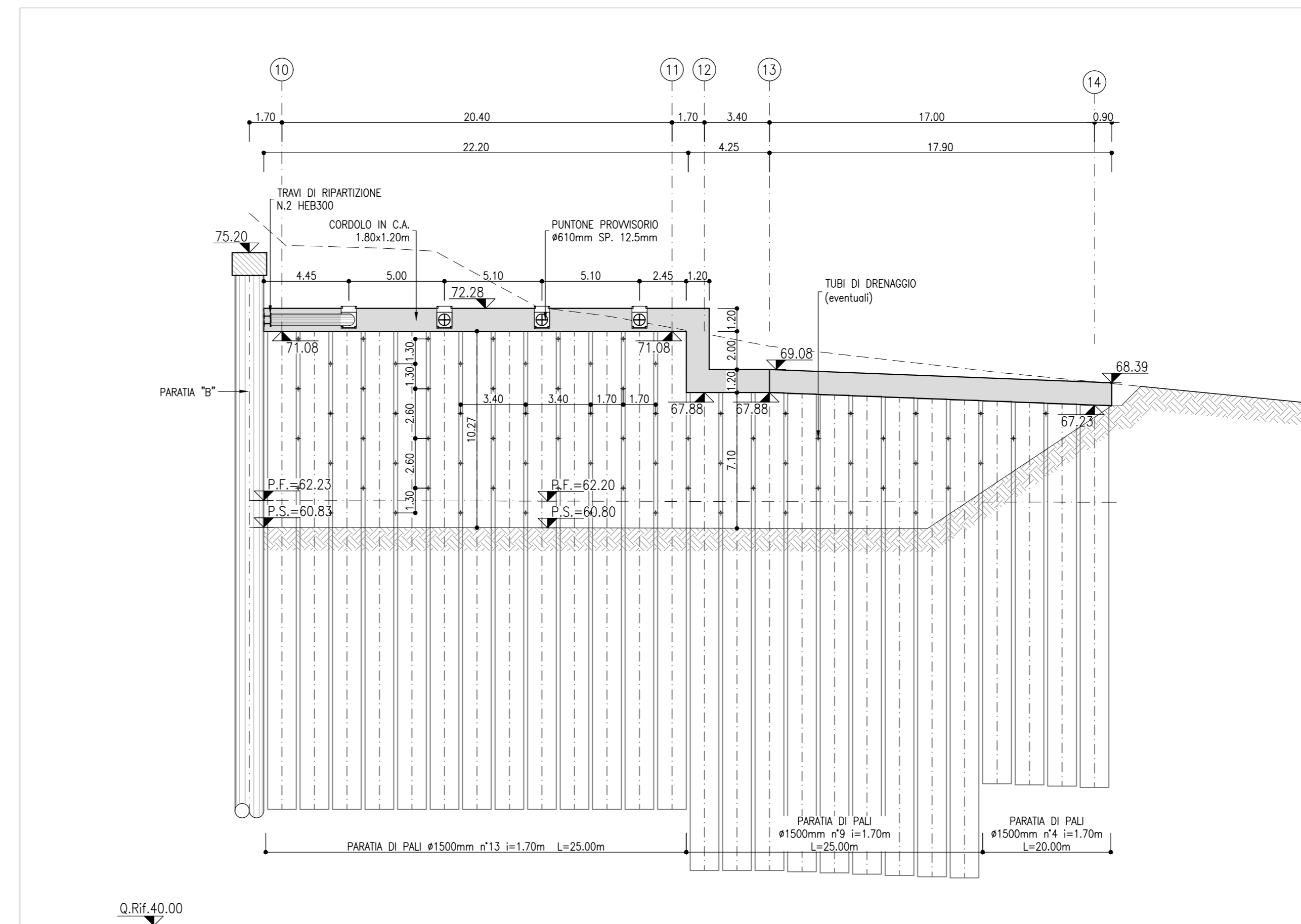
PROGRESSIVE	0+00	0+10.00	0+12.80	0+20.00	0+30.00	0+40.00
QUOTE TERRENO	66.89	66.90	69.44	71.69	74.11	74.85
QUOTE PROGETTO						
PARZIALI	10.00	2.80	7.20	10.00	10.00	

**SVILUPPATA PARATIA "B"**  
SCALA 1:200



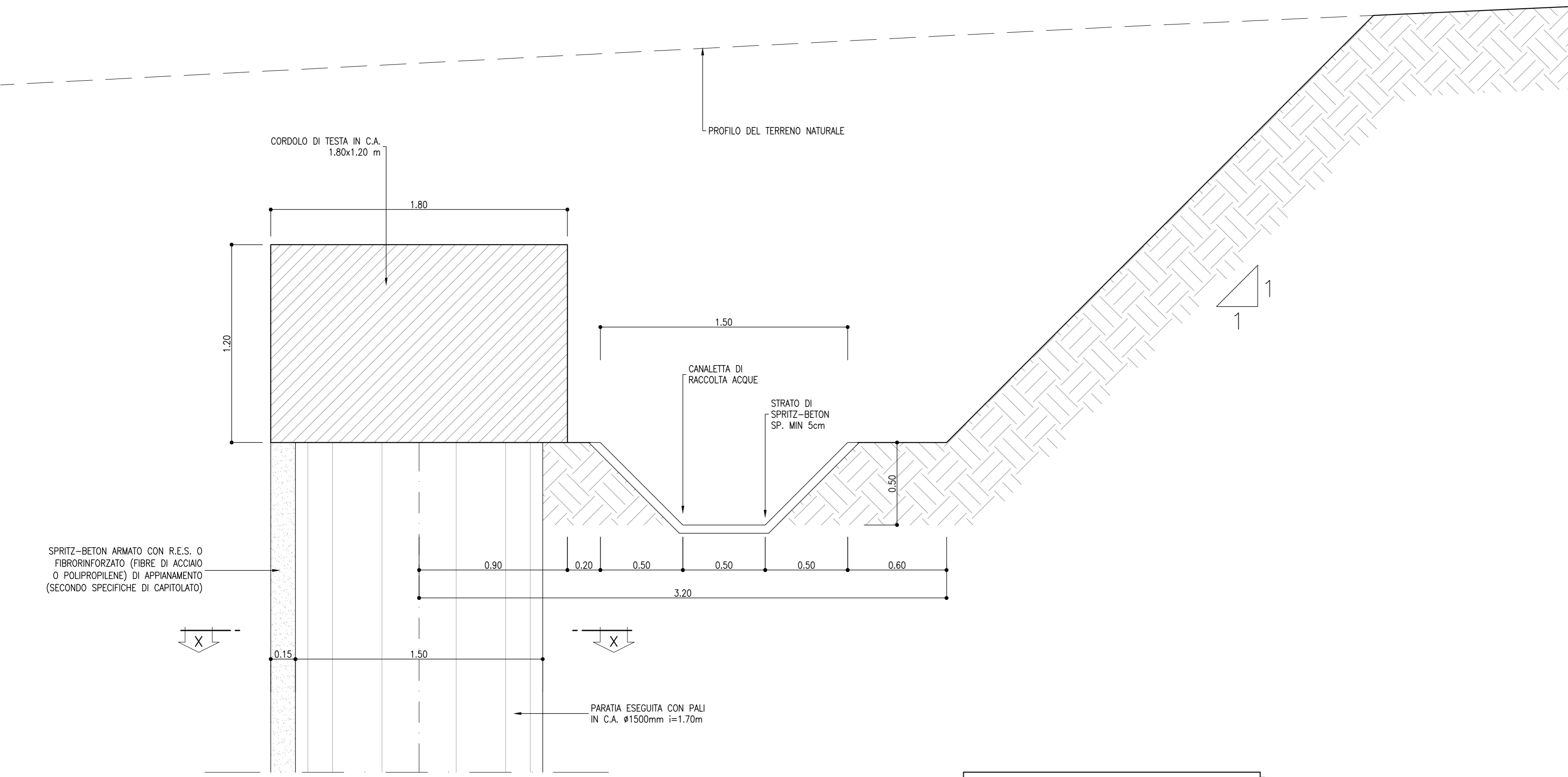
PROGRESSIVE	0+00	0+10.00	0+20.00	0+30.00
QUOTE TERRENO	74.36	75.41	77.19	79.13
QUOTE PROGETTO				
PARZIALI	10.00	10.00	10.00	

**SVILUPPATA PARATIA "C"**  
SCALA 1:200

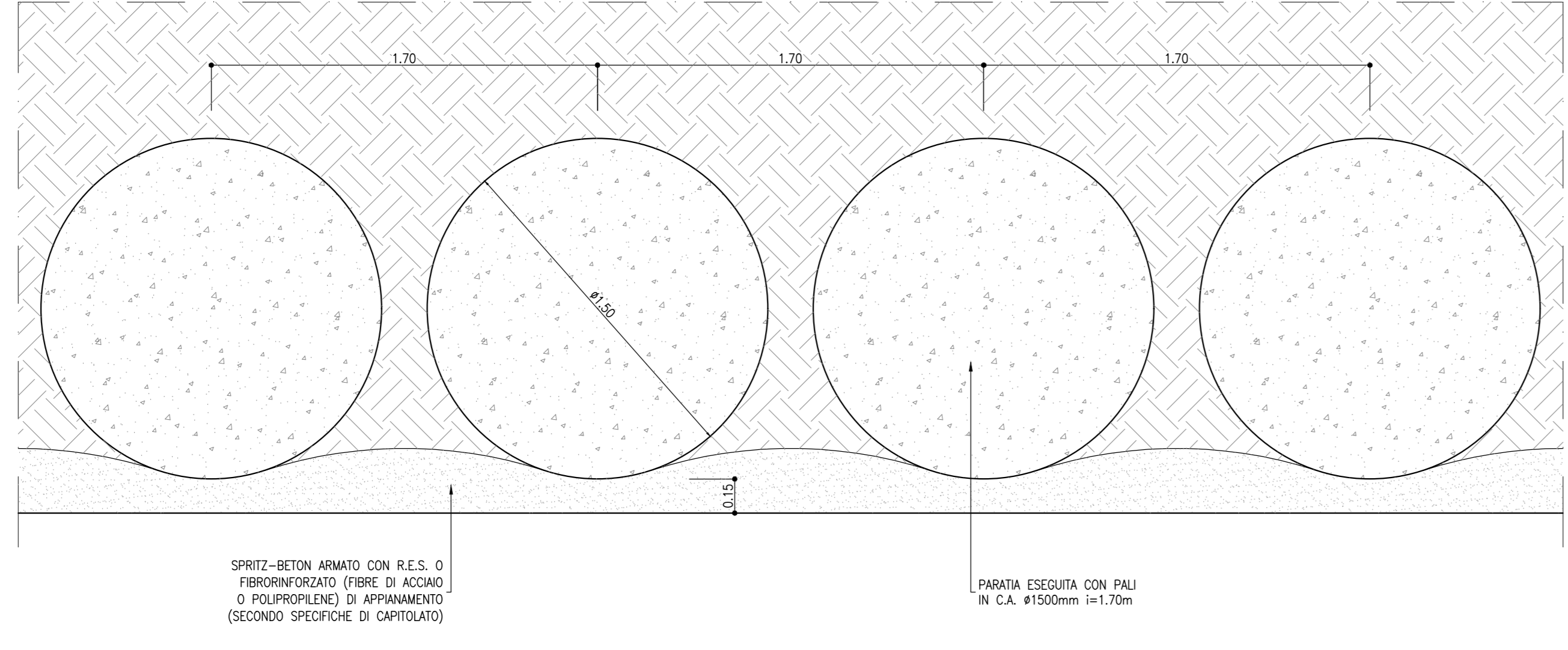


PROGRESSIVE	0+00	0+10.00	0+20.00	0+30.00	0+40.00	0+50.00
QUOTE TERRENO	77.27	75.12	71.66	70.31	69.09	68.85
QUOTE PROGETTO						
PARZIALI	10.00	10.00	7.20	2.80	10.00	10.00

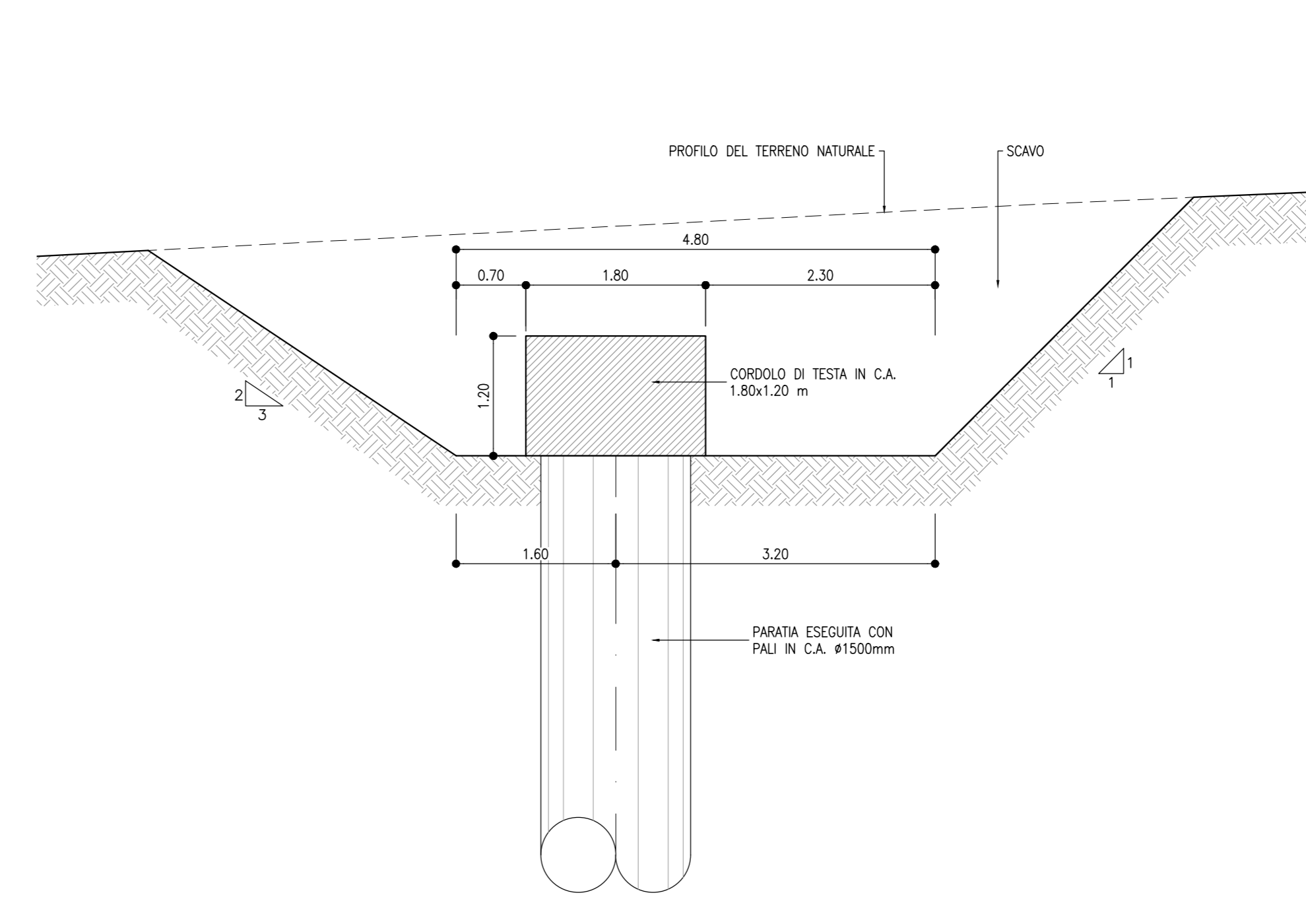
**CORDOLO DI TESTATA**  
SCALA 1:20



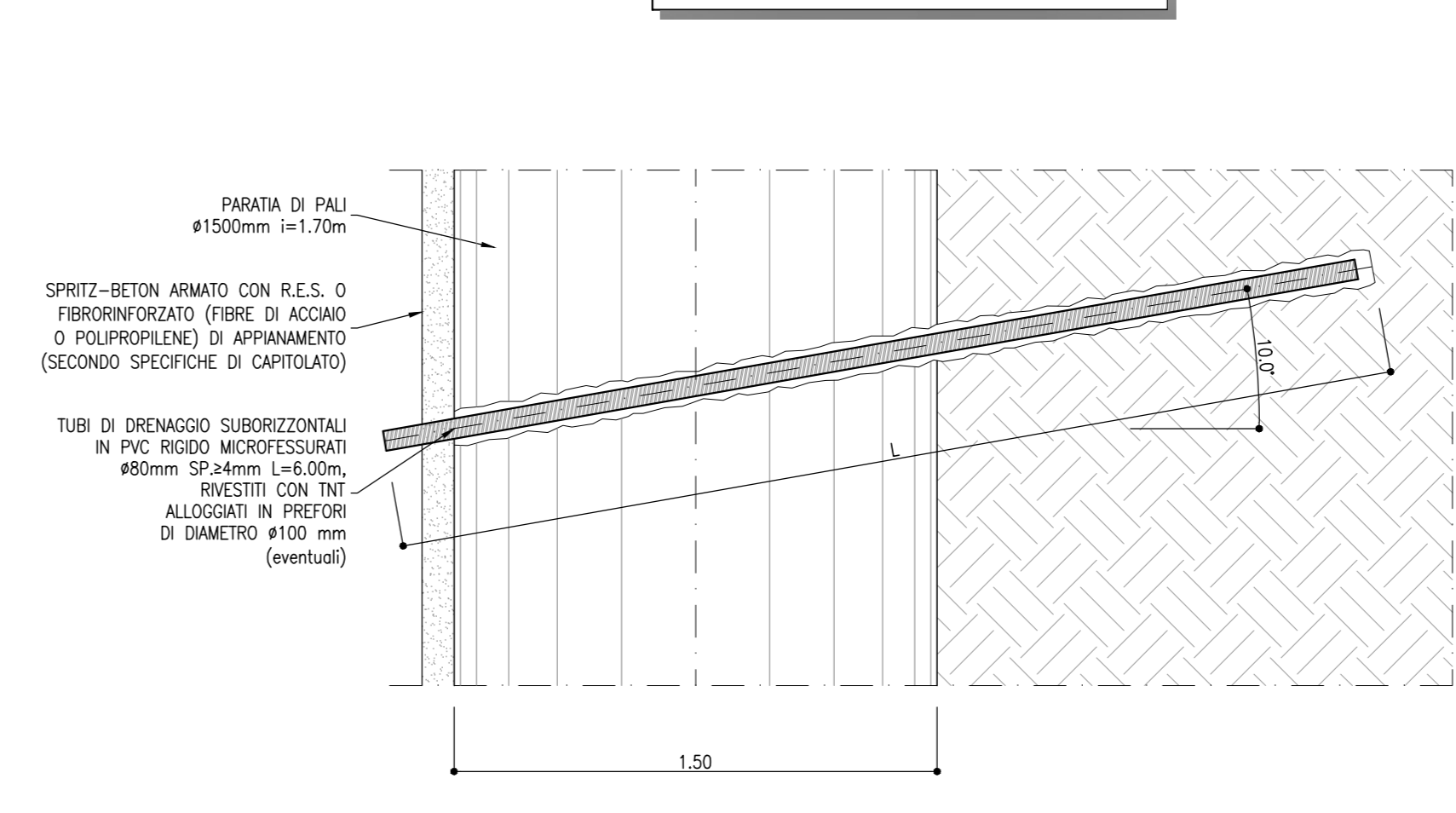
**PARTICOLARE PARATIA**  
SCALA 1:20  
SEZIONE X-X



**SEZIONE TIPO PISTA DI LAVORO**  
SCALA 1:50



**PARTICOLARE DRENAGGI**  
SCALA 1:20



<b>TABELLA DRENI</b>
– Lunghezza drena 6.00 m – N. Totale drena 192
<b>TABELLA PALI</b>
– Perforazioni #150mm interasse 1.70 m armati con spigole di struttura
<b>TABELLA PUNTONI</b>
– N. 3 Puntoni L=12.56 m, #610mm SP. 12.5mm – N. 2 Puntoni L=5.75 m, #610mm SP. 12.5mm
<b>LEGENDA</b>
P.C. = PIANO DEI CENTRI P.S. = PIANO DI SCAVO P.F. = PIANO DEL FERRO

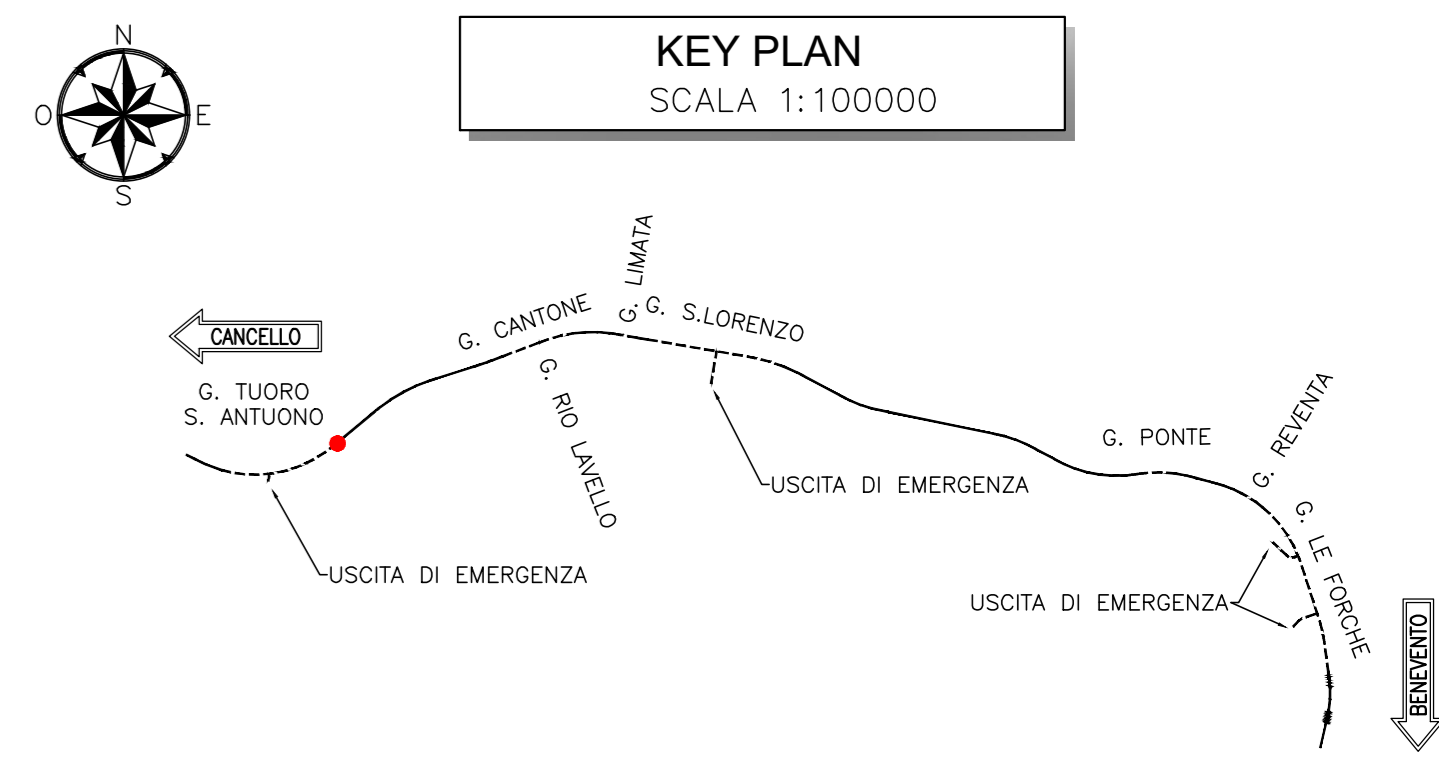
**NOTA**

– PER L'INCIDENZA DELLE ARMATURE SI RIMANDA ALL'ELABORATO  
IF2R.2.2.E.ZZ.TT.GA.04.0.0.001

**NOTE**

– EVENTUALI DIFFERENZE TRA LE MISURE TOTALI E LE SOMMATORIE DELLE MISURE PARZIALI SONO DOVUTE AGLI ARROTONDAMENTI AUTOMATICI DI AUTOCAD

– PER LE CARATTERISTICHE DEI MATERIALI SI RIMANDA ALL'ELABORATO  
IF2R.2.2.E.ZZ.SP.GA.04.0.0.001



**COMMITTENTE:** RFI RETE FERROVIARIA ITALIANA GRUPPO FERROVIE DELLO STATO ITALIANE

**DIREZIONE LAVORI:** ITALFERR GRUPPO FERROVIE DELLO STATO ITALIANE

**APPALTATORE:** TELESE S.p.A. s.r.l. **CONSORZIO FERROVIE SUD**

**PROGETTAZIONE:** GHELLA, ITINERA, SALCEF, COGET IMPIANTI

**MANDATARIA:** SYSTRA **MANDANTI:** SWS, SOTECNI

**IL DIRETTORE DELLA PROGETTAZIONE:** Ing. L. LACORNO

**PROGETTO ESECUTIVO**

**ITINERARIO NAPOLI-BARI**  
**RADDOPPIO TRATTA CANCELLO - BENEVENTO**  
**II LOTTO FUNZIONALE FRASSO TELESINO - VITULANO**  
**2° SUBLOTTO TELESINO - SAN LORENZO**

**DISEGNO**  
GALLERIA ARTIFICIALE E IMBOCCHI GN  
GA04 - GALLERIA TUORO S.ANTUONO - IMBOCCO LATO BENEVENTO

Fase provvisoria - Sviluppo delle opere di imbocco e particolari costruttivi

APPELLATORE	IL DIRETTORE TECNICO	SCALA:					
Ing. M. EMBIONE		VARIE					
COMMESSA	LOTTO	FASE	ENTE	TIPO DOC.	OPERAZIONE/DISCIPLINA	PROGR.	REV.
IF2R	22	E	Z2	BZ	GA040400	001	B
Rev.	Descrizione	Redatto	Verificato	Approvato	Data	Approvato	Data
A	EMISSIONE	P. GAZDARI	L. RIZETTO	M. NUTI	26/09/2021	M. NUTI	30/09/2021
B	REVISIONE A SEGUITO REV.	M. GAZDARI	L. RIZETTO	M. NUTI	26/10/2021	M. NUTI	30/10/2021

File: IF2R.2.2.E.ZZ.BZ.GA.04.0.0.001.B.dwg