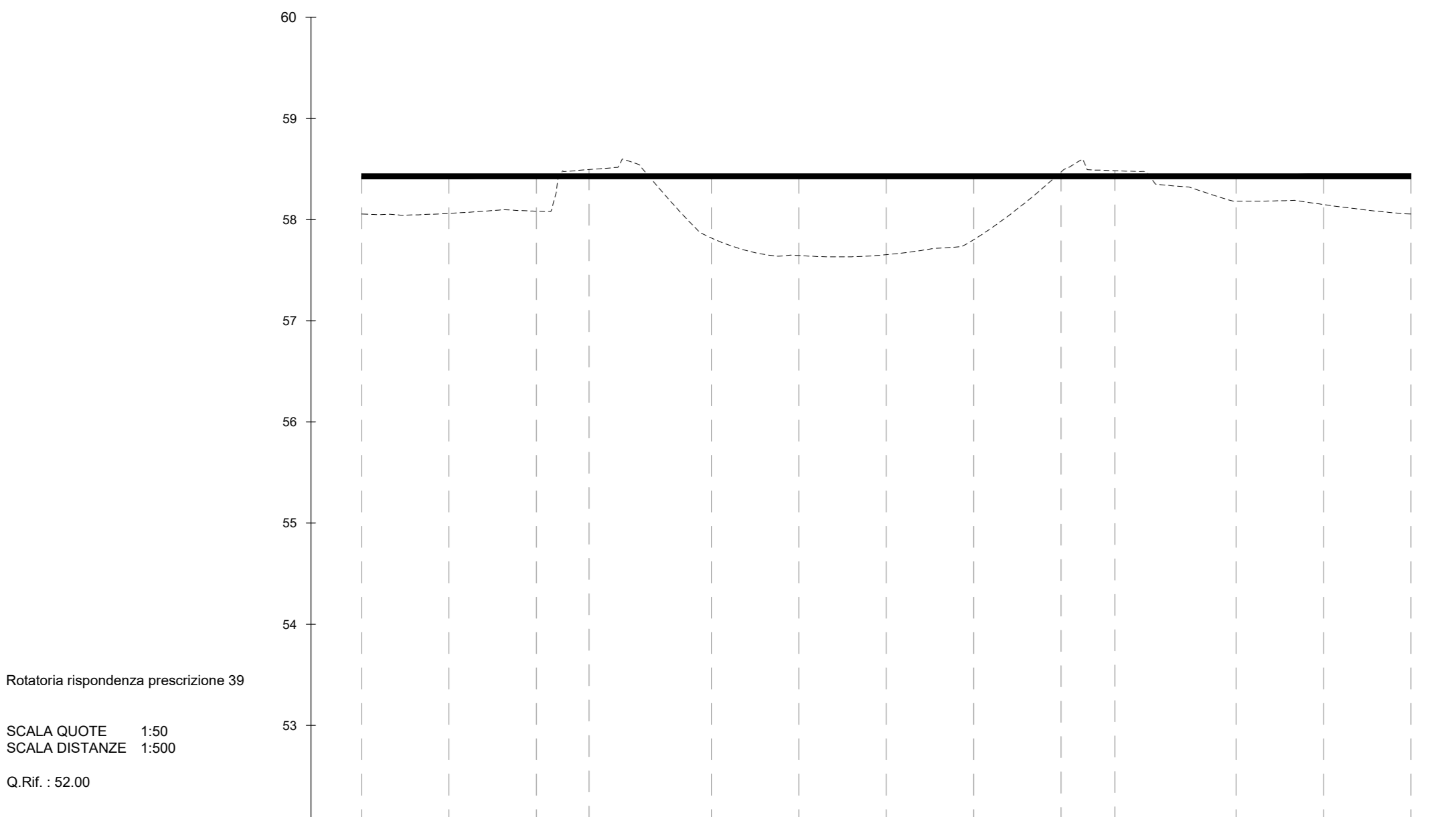
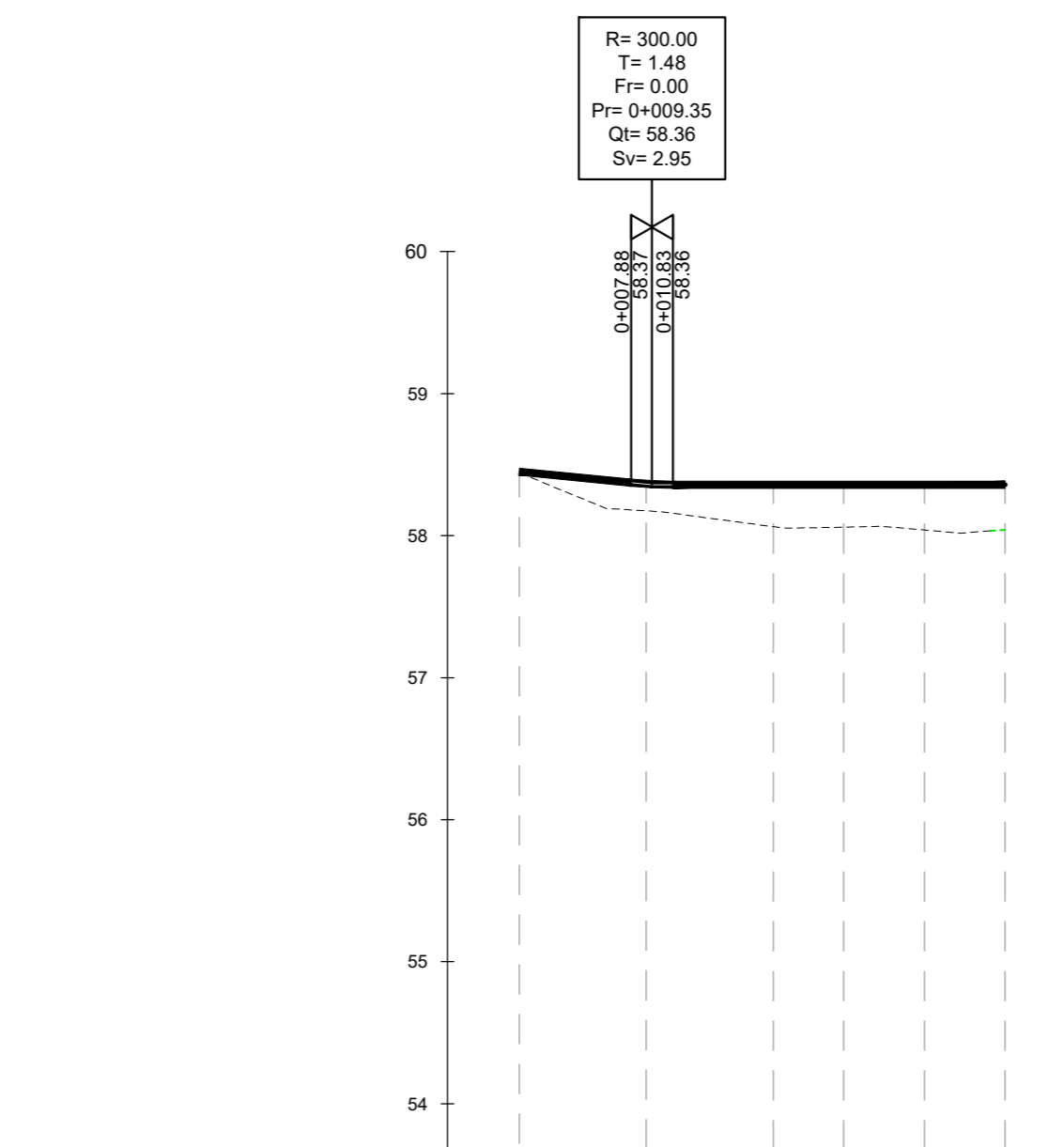


LIVELLETTA	DISTANZA PENDENZA DIFF. DI QUOTA	L=103.67 i=0.00% Δh=0.00
------------	----------------------------------------	--------------------------------



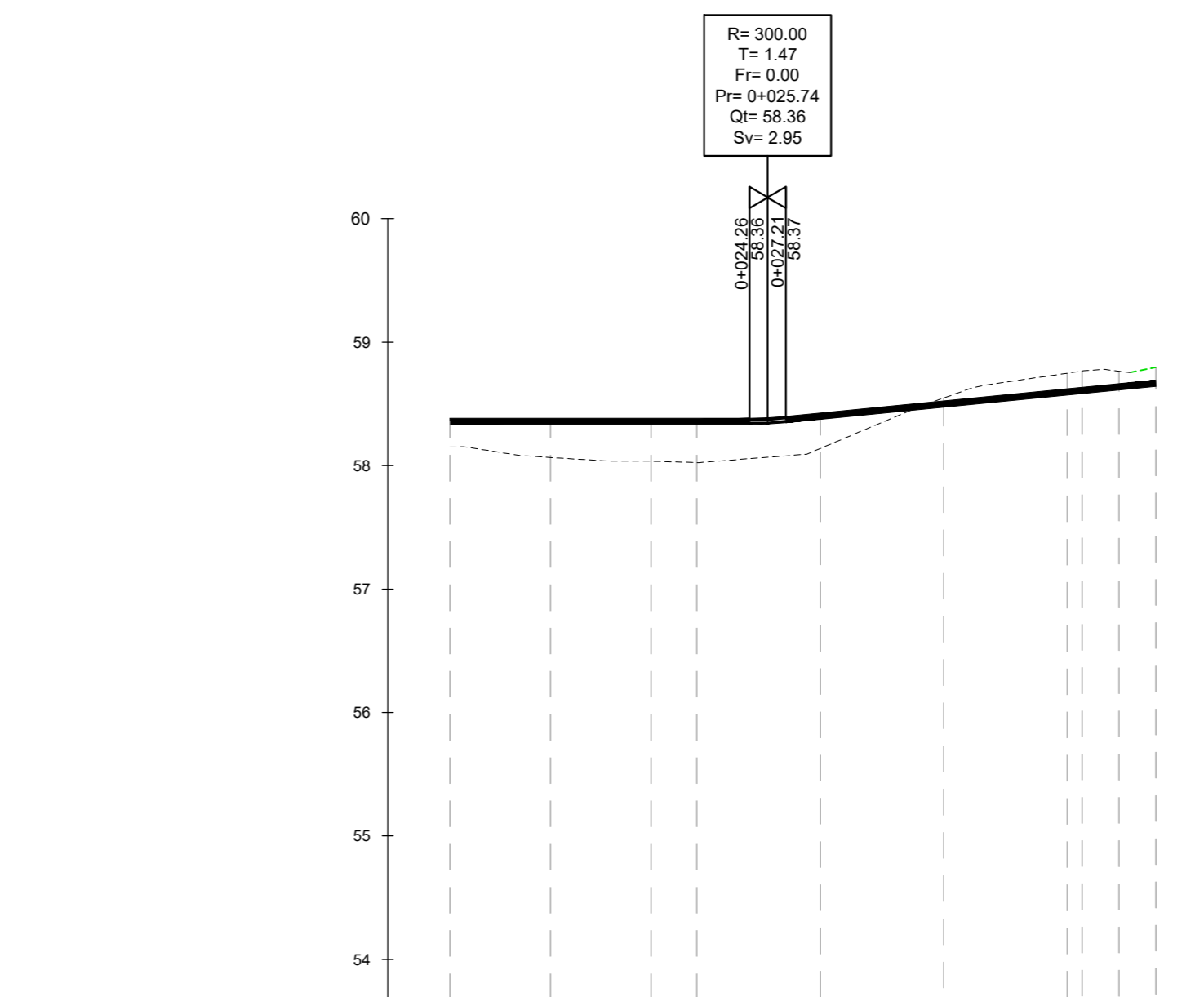
NUMERO SEZIONE	1	2	3	4	5	6	7	8	9	10	11	12	13
DISTANZE PARZIALI	8,64	8,64	8,64	5,20	12,08	8,64	8,64	8,64	5,31	11,97	8,64	8,64	8,64
DISTANZE PROGRESSIVE	0+000,00	0+008,64	0+017,28	0+022,48	0+034,56	0+043,20	0+051,84	0+060,48	0+065,79	0+077,76	0+089,73	0+098,37	0+107,01
QUOTE TERRENO	98,43	98,99	98,99	98,99	97,82	97,85	97,85	97,85	98,43	98,47	98,48	98,48	98,99
QUOTE PROGETTO	98,43	98,43	98,43	98,43	97,82	97,85	97,85	97,85	98,43	98,47	98,48	98,48	98,99
ETOMETRICHE	0												
ANDAMENTO PLANIMETRICO	Sv=51,84 R=18,50 Sv=51,84 R=18,50												
ANDAMENTO DEI CIGLI	SX: -0,20% DX: -0,20%												

LIVELLETTA	DISTANZA PENDENZA DIFF. DI QUOTA	L=7,88 i=0,98% Δh=0,08	L=23,39 i=0,00% Δh=0,00
------------	----------------------------------------	------------------------------	-------------------------------

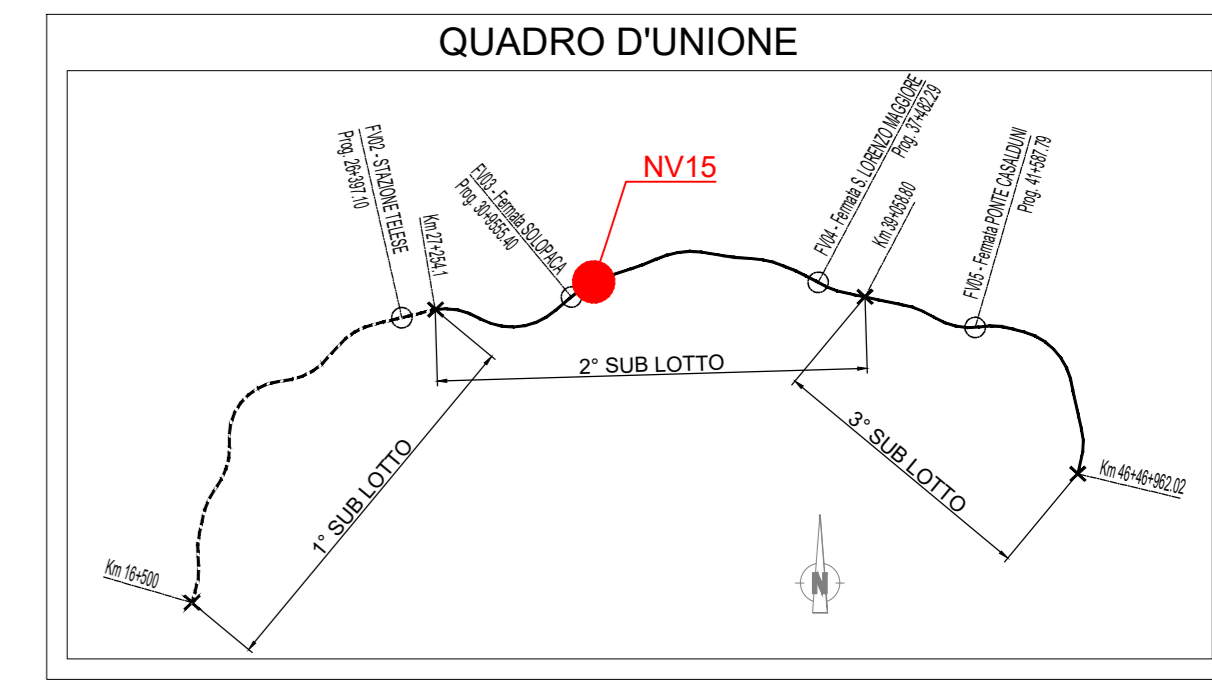


NUMERO SEZIONE	1	2	3	4	5	6
DISTANZE PARZIALI	8,94	8,94	4,97	5,68	5,68	8,94
DISTANZE PROGRESSIVE	0+000,00	0+008,94	0+013,91	0+018,88	0+024,56	0+033,50
QUOTE TERRENO	98,44	98,17	98,99	98,99	98,99	98,99
QUOTE PROGETTO	98,44	98,17	98,99	98,99	98,99	98,99
ETOMETRICHE	0					
ANDAMENTO PLANIMETRICO	Sv=17,89 R=96,50 L=4,97 Sv=15,36 R=15,00					
ANDAMENTO DEI CIGLI	SX: -0,20% DX: -0,20%					

LIVELLETTA	DISTANZA PENDENZA DIFF. DI QUOTA	L=24,26 i=0,00% Δh=0,00	L=29,97 i=0,68% Δh=0,21
------------	----------------------------------------	-------------------------------	-------------------------------

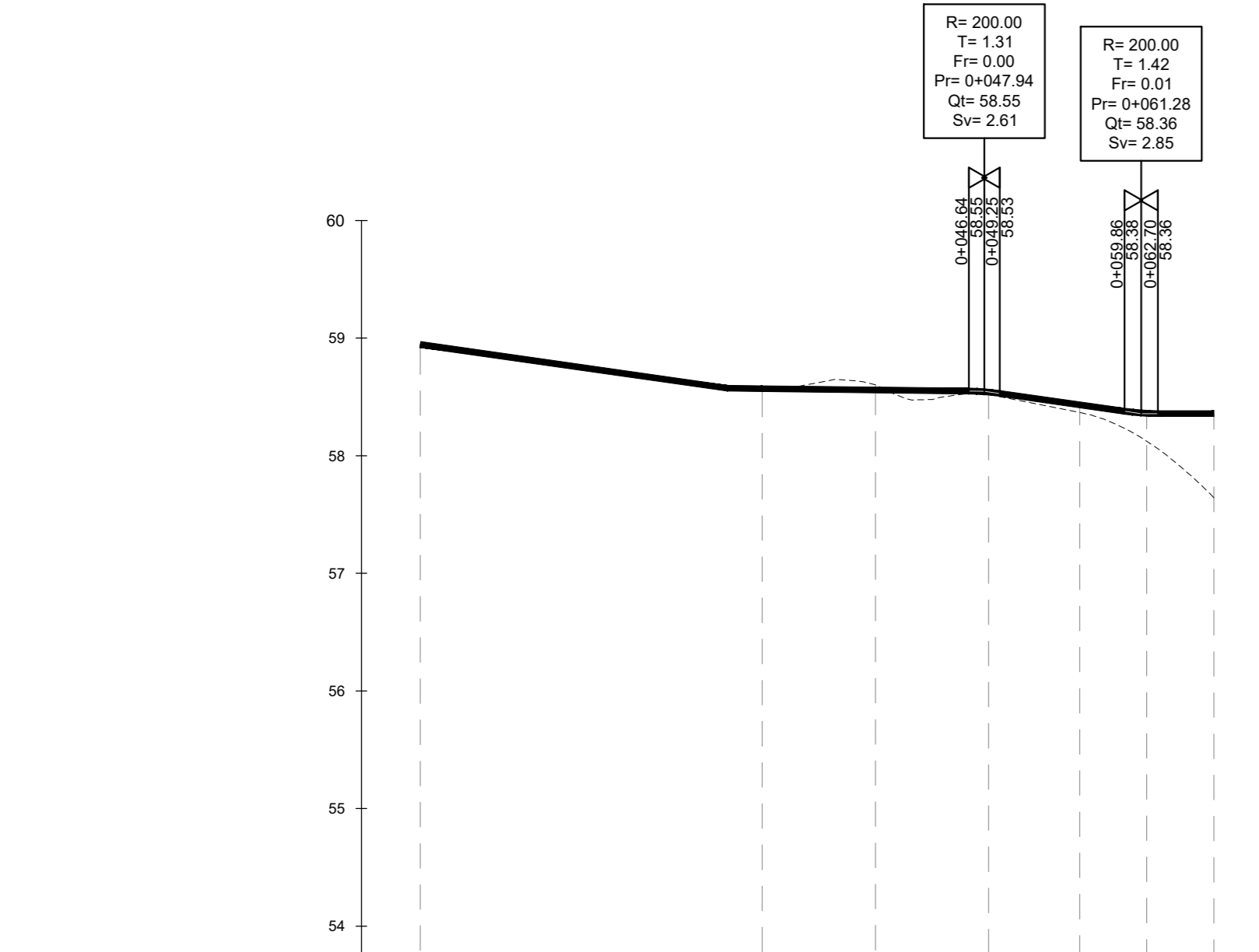


NUMERO SEZIONE	1	2	3	4	5	6	7	8	9	10
DISTANZE PARZIALI	8,15	8,15	3,71	10,00	10,00	10,00	1,22	98,29	98,29	98,29
DISTANZE PROGRESSIVE	0+000,00	0+008,15	0+011,86	0+021,86	0+031,86	0+041,86	0+043,08	0+052,37	0+062,66	0+072,95
QUOTE TERRENO	98,15	98,97	98,94	98,94	98,94	98,94	98,94	98,94	98,94	98,94
QUOTE PROGETTO	98,15	98,97	98,94	98,94	98,94	98,94	98,94	98,94	98,94	98,94
ETOMETRICHE	0									
ANDAMENTO PLANIMETRICO	Sv=18,29 R=20,00 L=34,82 Sv=15,96 R=95,50									
ANDAMENTO DEI CIGLI	SX: -0,20% DX: -0,20%									



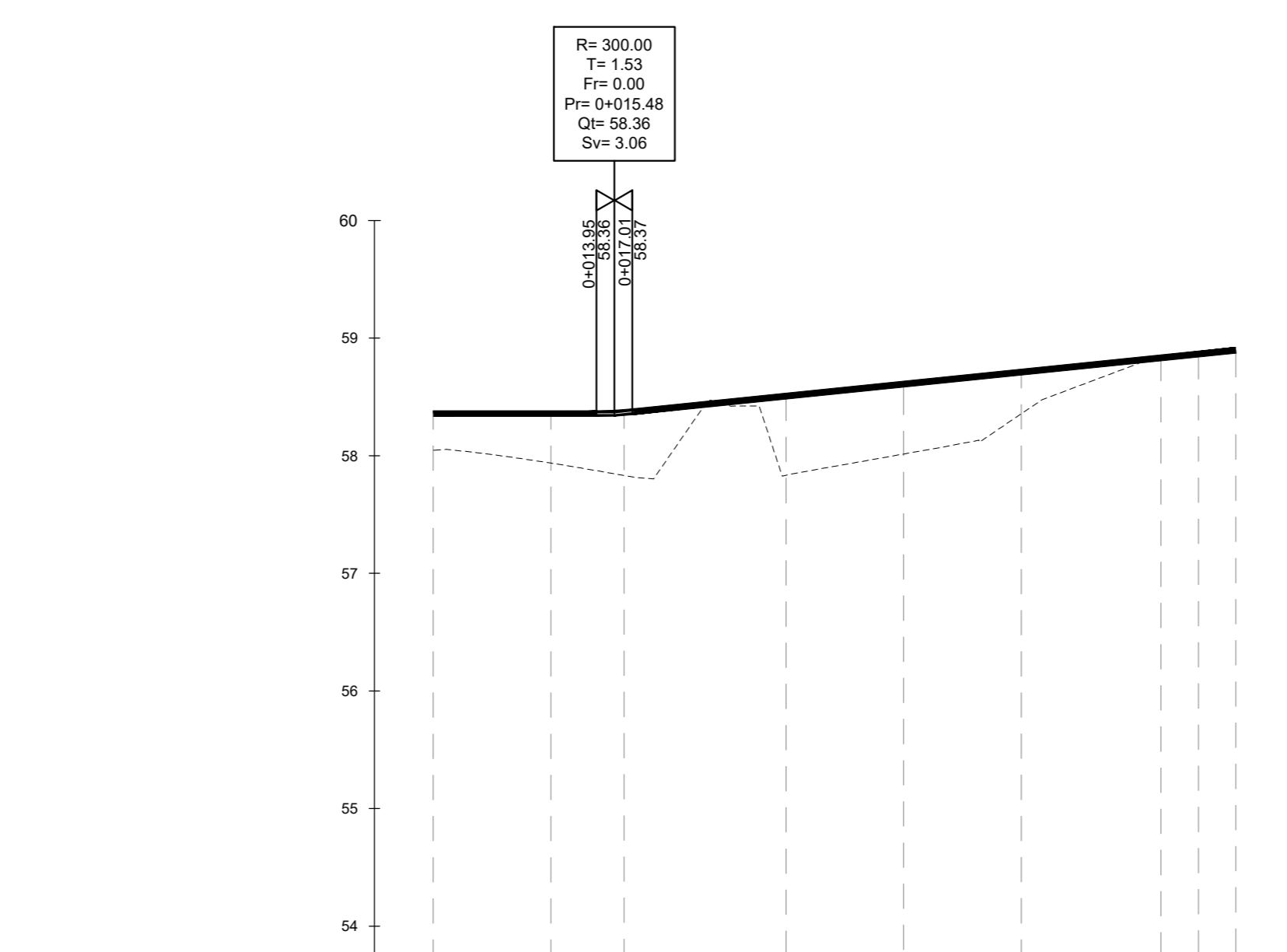
RACCORDI ALTIM. PARABOLICI	
R	Raggio Raccordo Parabolico
T	Tangente
Fr	Freccia
Sv	Sviluppo
▷	Inizio Raccordo Parabolico
◁	Fine Raccordo Parabolico
LIVELLETTA	
Δh	Differenza di quota
L	Distanza
i	Pendenza

LIVELLETTA	DISTANZA PENDENZA DIFF. DI QUOTA	L=17,58 i=-0,12% Δh=-0,02	L=10,61 i=-1,42% Δh=-0,15	L=4,76 i=0,00% Δh=0,00
------------	----------------------------------------	---------------------------------	---------------------------------	------------------------------



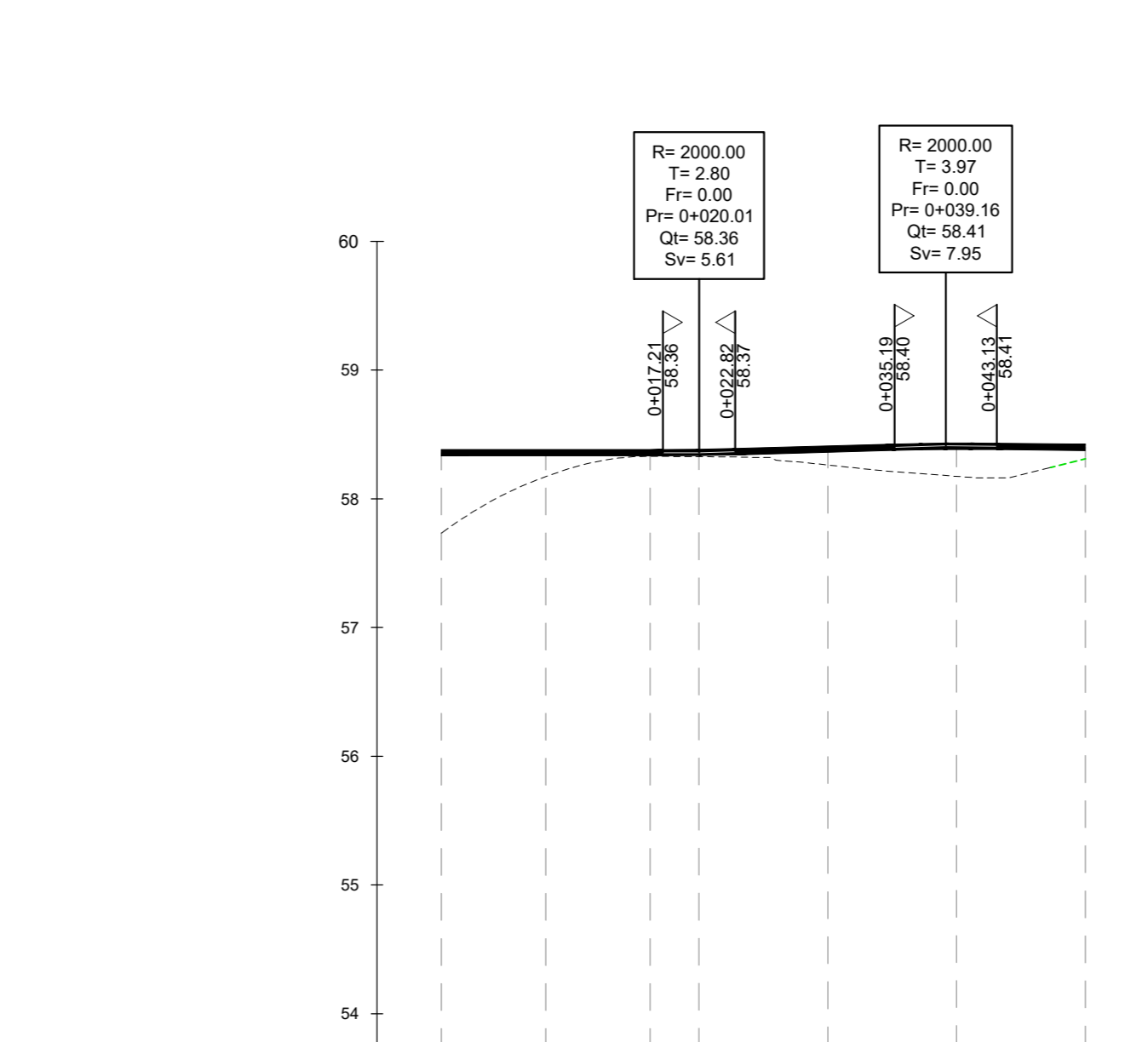
NUMERO SEZIONE	1	2	3	4	5	6	7
DISTANZE PARZIALI	20,06	9,63	9,63	7,73	5,71	5,71	
DISTANZE PROGRESSIVE	0+000,00	0+020,06	0+029,69	0+037,42	0+043,15	0+048,86	0+054,57
QUOTE TERRENO	98,95	98,97	98,95	98,92	98,91	98,91	98,91
QUOTE PROGETTO	98,95	98,97	98,95	98,94	98,93	98,93	98,93
ETOMETRICHE	0						
ANDAMENTO PLANIMETRICO	L=29,96 Sv=19,25 R=96,50 L=7,73 Sv=15,00						
ANDAMENTO DEI CIGLI	SX: -0,20% DX: -0,20%						

LIVELLETTA	DISTANZA PENDENZA DIFF. DI QUOTA	L=13,95 i=0,00% Δh=0,00	L=11,53 i=1,02% Δh=0,12
------------	----------------------------------------	-------------------------------	-------------------------------



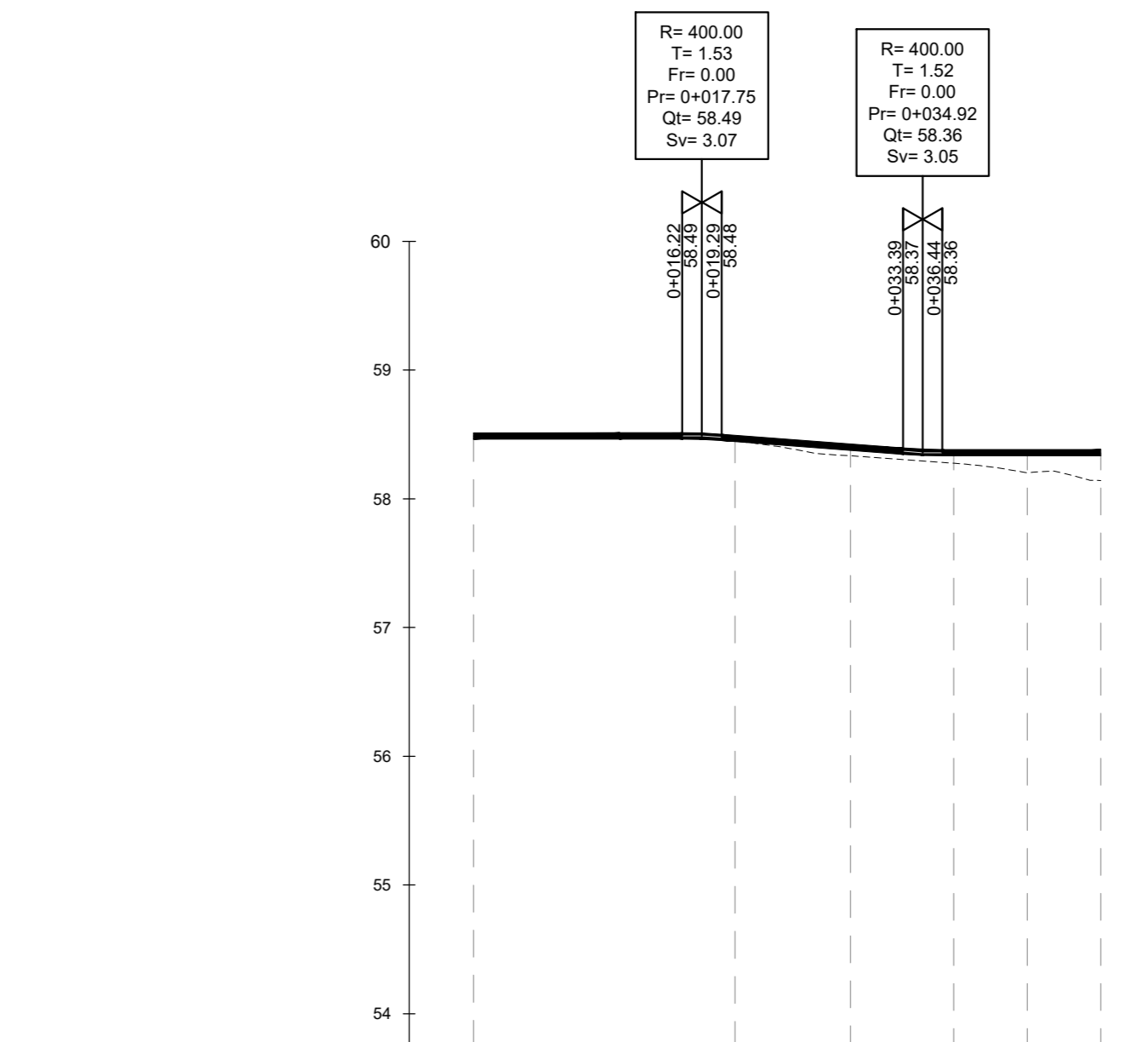
NUMERO SEZIONE	1	2	3	4	5	6	7	8	9
DISTANZE PARZIALI	10,00	6,23	13,77	10,00	10,00	11,89	13,19	13,19	
DISTANZE PROGRESSIVE	0+000,00	0+006,23	0+020,00	0+033,77	0+043,77	0+055,66	0+068,85	0+082,04	0+095,23
QUOTE TERRENO	98,36	98,95	97,84	97,83	98,01	98,36	98,83	98,90	98,90
QUOTE PROGETTO	98,36	98,95	97,84	97,83	98,01	98,36	98,83	98,90	98,90
ETOMETRICHE	0								
ANDAMENTO PLANIMETRICO	Sv=18,23 R=20,00 L=15,85 Sv=15,36 R=15,00								
ANDAMENTO DEI CIGLI	SX: -0,20% DX: -0,20%								

LIVELLETTA	DISTANZA PENDENZA DIFF. DI QUOTA	L=17,21 i=0,00% Δh=0,00	L=12,37 i=0,28% Δh=0,03	L=10,26 i=-0,12% Δh=-0,01
------------	----------------------------------------	-------------------------------	-------------------------------	---------------------------------



NUMERO SEZIONE	1	2	3	4	5	6	7
DISTANZE PARZIALI	8,10	8,10	3,80	10,00	10,00	10,00	
DISTANZE PROGRESSIVE	0+000,00	0+008,10	0+011,90	0+021,90	0+031,90	0+041,90	0+051,90
QUOTE TERRENO	97,73	98,17	98,33	98,33	98,36	98,17	98,31
QUOTE PROGETTO	98,36	98,36	98,36	98,36	98,36	98,41	98,40
ETOMETRICHE	0						
ANDAMENTO PLANIMETRICO	Sv=18,23 R=20,00 L=3,80						
ANDAMENTO DEI CIGLI	SX: -0,20% DX: -0,20%						

LIVELLETTA	DISTANZA PENDENZA DIFF. DI QUOTA	L=4,86 i=0,01% Δh=0,00	L=14,11 i=-0,76% Δh=-0,11	L=12,31 i=0,00% Δh=0,00
------------	----------------------------------------	------------------------------	---------------------------------	-------------------------------



NUMERO SEZIONE	1	2	3	4	5	6
DISTANZE PARZIALI	20,33	8,97	8,01	5,72	5,72	
DISTANZE PROGRESSIVE	0+000,00	0+020,33	0+029,30	0+037,31	0+043,03	0+048,75
QUOTE TERRENO	98,48	98,45	98,33	98,28	98,20	98,14
QUOTE PROGETTO	98,48	98,47	98,40	98,36	98,36	98,36
ETOMETRICHE	0					
ANDAMENTO PLANIMETRICO	L=11,36 Sv=17,94 R=96,50 L=8,01 Sv=15,00					
ANDAMENTO DEI CIGLI	SX: -0,20% DX: -0,20%					

COMMITTENTE: **RFI** RETE FERROVIARIA ITALIANA GRUPPO FERROVIE DELLO STATO ITALIANE

DIREZIONE LAVORI: **ITALFERR** GRUPPO FERROVIE DELLO STATO ITALIANE

APPALTATORE: **TELESE S.p.A.** Consorzio Edile Società Costruttrici e Imprese edili Limitata

PROGETTAZIONE: **Ghella** **ITINERA** **SALCEF** **COGET** **Impianti S.p.A.**

MANDATARIA: **SYSTRA** **SWS** **SOTECNI**

IL DIRETTORE DELLA PROGETTAZIONE: **Ing. L. LUCIANO**

**PROGETTO ESECUTIVO**

**ITINERARIO NAPOLI-BARI RADDOPPIO TRATTA CANCELLO - BENEVENTO II LOTTO FUNZIONALE FRASSO TELESINO - VITULANO 2° SUBLOTTO TELESE - SAN LORENZO**

DESIGNO: **VIABILITÀ**

NV15 - ADEGUAMENTO S.P. 62 AL km 32+295  
ROTATORIA RISPONDIENZA PRESCRIZIONE 39  
PROFILI LONGITUDINALE

APPALTATORE: **IL DIRETTORE TECNICO** **Geom. M. FERRONI** **SCALA: 1:500/50**

COMMESSA	LOTTO	FASE	ENTE	TIPO DOC.	OPERAVISCIPLINA	PROGR.	REV.
I F 2 R	Z 2	E	Z 2	F 8	N V 1 5 0 0	0 0 2	A

Rev.	Descrizione	Redatto	Verificato	Data	Approvato	Data	Autorizzato	Data
A	EMISSIONE	L. TRANFERRI	G. MANTUASCULLI	26/04/2021	A. REZZO	30/04/2021		30/04/2021

File: IF2R.2.Z.E.Z2.F8.NV.15.0.0.002-A.dwg n. Elab.: