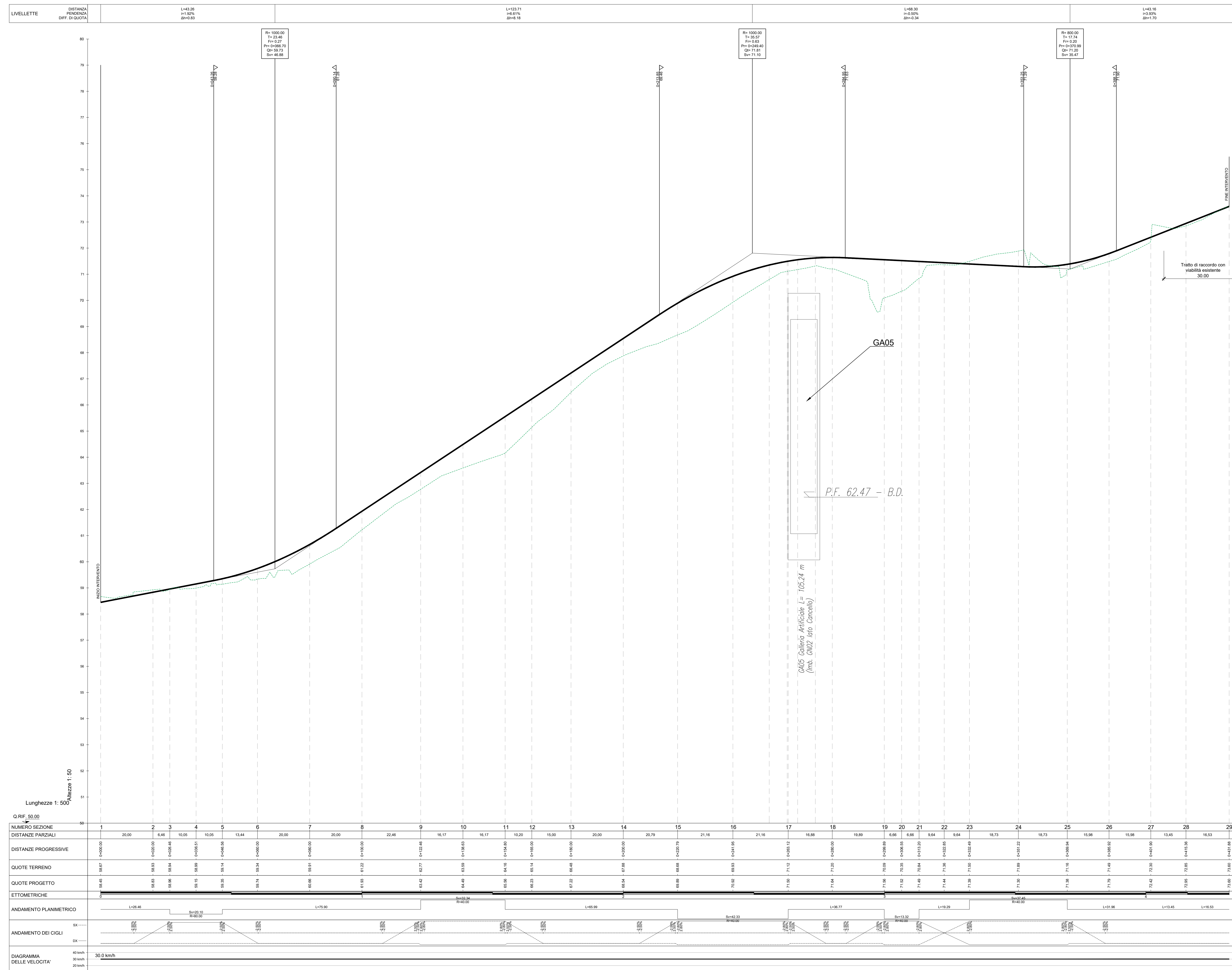



Profilo NV16

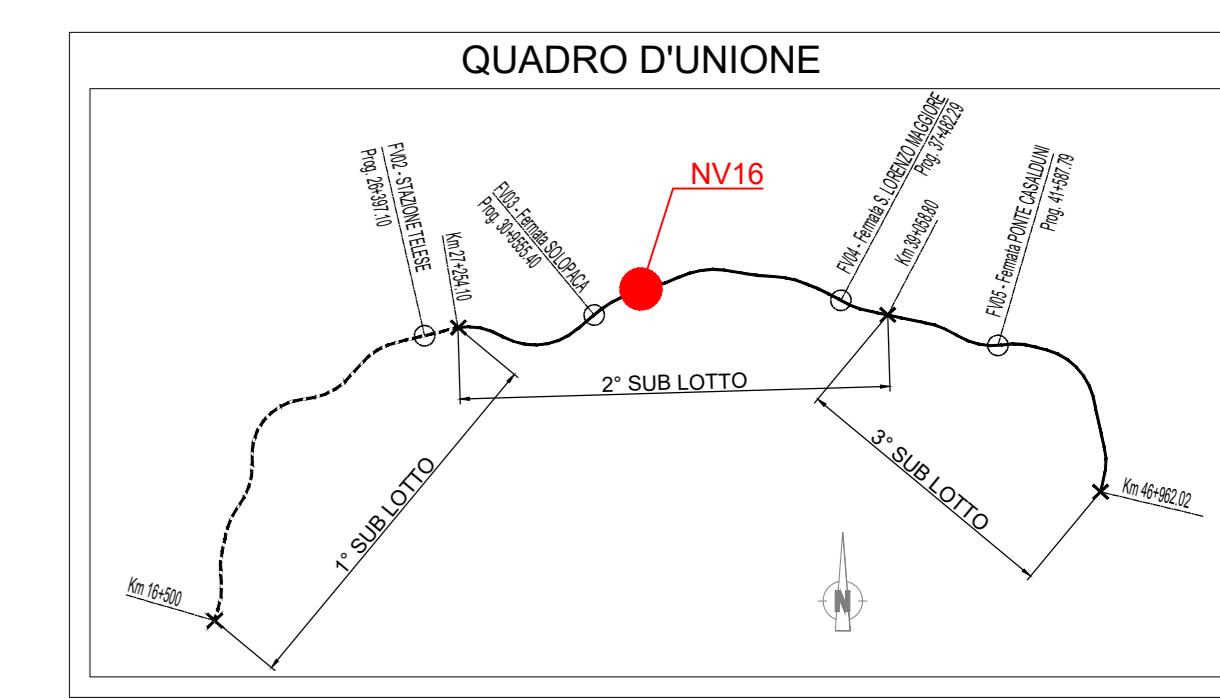



NV16
ADEGUAMENTO VIABILITÀ LOCALE
AL KM 32+945
Strada a destinazione particolare
b=5.50m

Profilo NV16 QW



Profilo NV 16 QE



LEGENDA

RACCORDI ALTIM. PARABOLICI	
R	Raggio Raccordo Parabolico
T	Tangente
Fr	Freccia
Sv	Sviluppo
P	Inizio Raccordo Parabolico
F	Fine Raccordo Parabolico

LIVELLETTA	
Δh	Differenza di quota
L	Distanza
i	Pendenza

COMMITTENTE: **RFI** RETE FERROVIARIA ITALIANA

DIREZIONE LAVORI: **ITALFERR**

APPALTATORE: **TELESE S.p.A.**

PROGETTAZIONE: **SYSTRA**, **SWS**, **SOTECNI**

PROGETTO ESECUTIVO

ITINERARIO NAPOLI-BARI
RADDOPPIO TRATTA CANCELLO - BENEVENTO
IL LOTTO FUNZIONALE FRASSO TELESINO - VITULANO
2° SUBLOTTO TELESE - SAN LORENZO

VIABILITÀ
NV16 - ADEGUAMENTO VIABILITÀ LOCALE AL KM 32+945

PROFILO LONGITUDINALE

SCALA: 1:500/50

Rev.	Descrizione	Redatto	Data	Verificato	Data	Approvato	Data	Autore/Disegnato
A	IMMISSIONE							

Fig. IFR 2.2 E ZF 8 NV 16.0.001 A.dwg