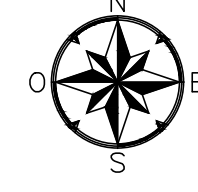


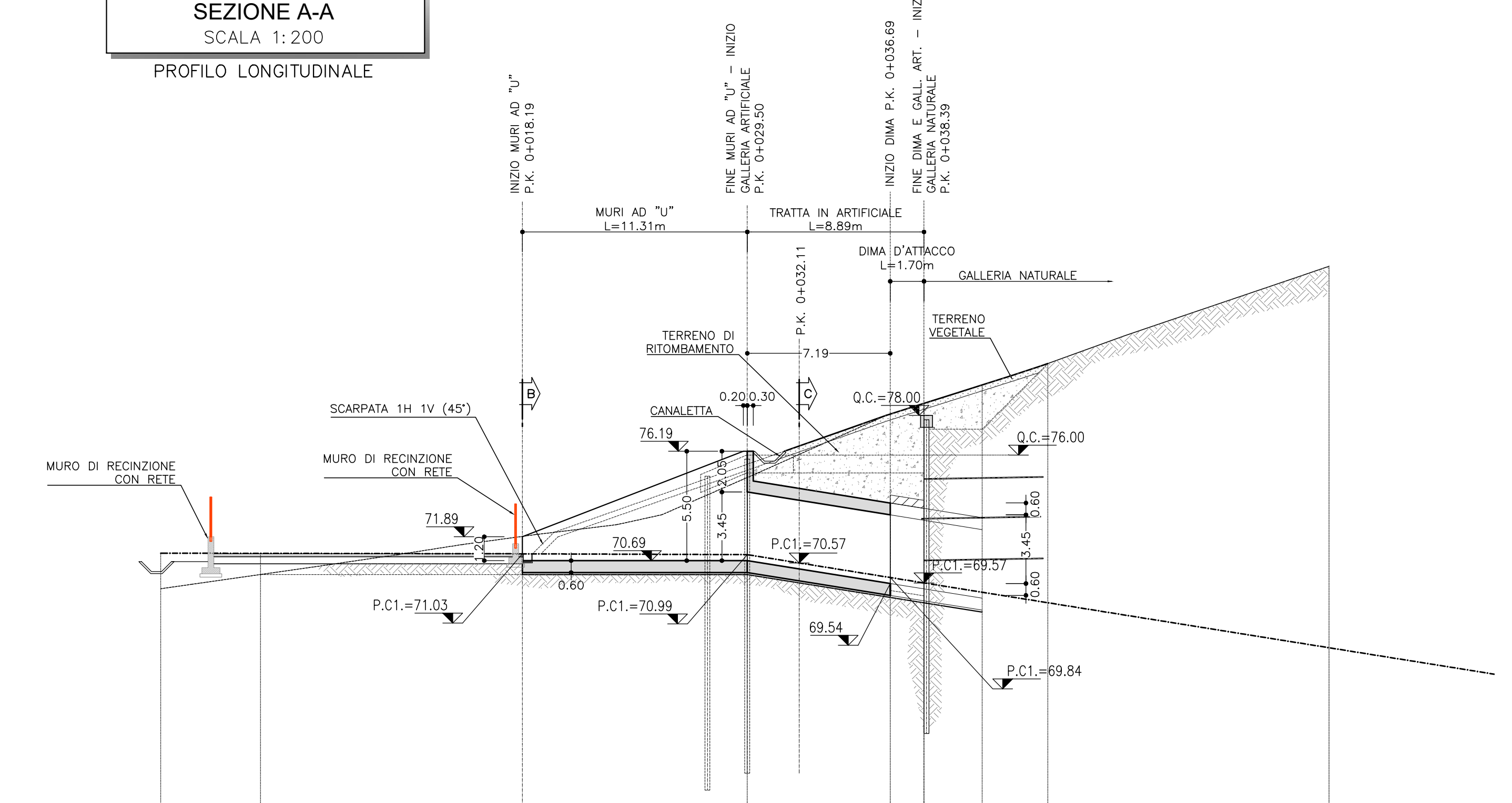
PLANIMETRIA  
SCALA 1:200



NOTE

- EVENTUALI DIFFERENZE TRA LE MISURE TOTALI E LE SOMMATORIE DELLE MISURE PARZIALI SONO DOVUTE AGLI ARROTONDAMENTI AUTOMATICI DI AUTOCAD
- PER LE CARATTERISTICHE DEI MATERIALI SI RIMANDA ALL'ELABORATO IF2R.2.2.E.ZZ.SP.04.00.0.001

SEZIONE A-A  
SCALA 1:200  
PROFilo LONGITUDINALE



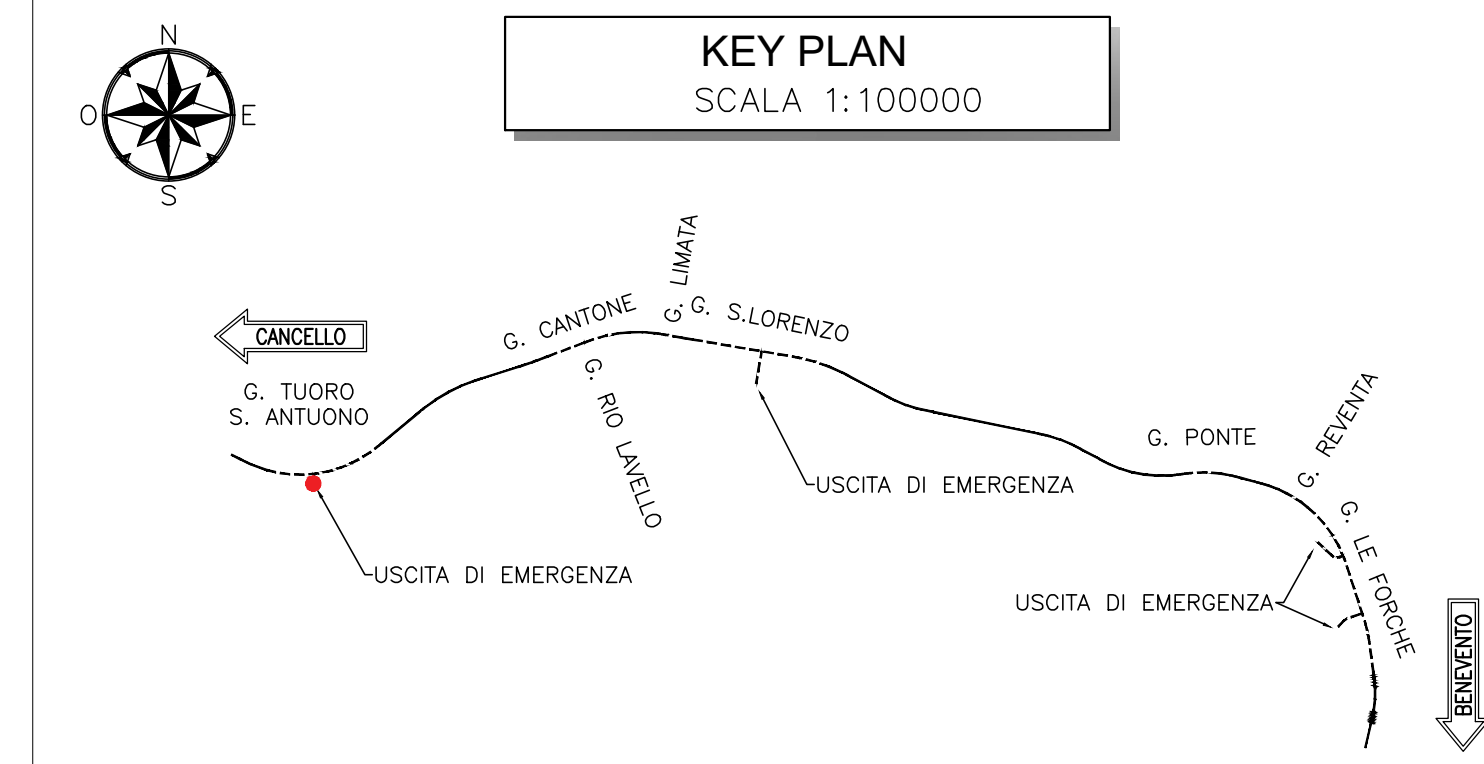
LEGENDA

P.C.I. = PIANO DI CALPESTIO

NOTE

- PER LA SISTEMAZIONE DEFINITIVA DEL PIAZZALE SI RIMANDA AGLI ELABORATI SPECIALISTICI

PROGRESSIVE	5.02		13.17		11.31		7.19		1.70		2.92		3.30	
QUOTE TERRENO	69.28	69.00	69.99	69.02	71.03	71.91	70.87	70.57	69.84	70.06	69.57	69.53	69.10	69.69
QUOTE PROGETTO	71.07	71.06	71.06	71.06	71.03	71.91	70.89	70.87	69.84	70.06	69.57	69.53	69.10	69.69
PARZIALI	5.02		13.17		11.31		7.19		1.70		2.92		3.30	



KEY PLAN  
SCALA 1:100000

COMMITTENTE: **RFI** RETE FERROVIARIA ITALIANA GRUPPO FERROVIE DELLO STATO ITALIANE

DIREZIONE LAVORI: **ITALFERR** GRUPPO FERROVIE DELLO STATO ITALIANE

APPALTATORE: **TELESE S.p.A. r.l.** Consorzio Terre Sottili Consorzio a Scoperta Limitata

PROGETTAZIONE: **Ghella**, **ITINERA**, **SALCEF**, **COGET IMPIANTI**

MANDATARIA: **SYSTRA** MANDANTI: **SWS**, **SOTECNI** IL DIRETTORE DELLA PROGETTAZIONE: **Ing. L. LUCORIO**

PROGETTO ESECUTIVO

ITINERARIO NAPOLI-BARI  
RADDOPPIO TRATTA CANCELLO - BENEVENTO  
II LOTTO FUNZIONALE FRASSO TELESINO - VITULANO  
2° SUBLOTTO TELESE - SAN LORENZO

DISEGNO  
GALLERIA ARTIFICIALE E IMBOCCHI GN  
GA18 - GALLERIA TUORO S. ANTUONO - USCITA DI EMERGENZA pk 29+433 km - IMBOCCO

Sistemazione definitiva - Planimetria e profilo longitudinale

APPALTATORE: **Ing. M. EMBIONE** SCALA: 1:200

Rev.	Descrizione	Redatto	Verificato	Data	Approvato	Data
A	EMISSIONE	S. BARBERO	L. REBETTO	30/06/2021	M. NUTI	30/06/2021
B	REVISIONE A SEGUITO REV.	S. BARBERO	L. REBETTO	30/10/2021	M. NUTI	30/10/2021
C	REVISIONE A SEGUITO REV.	S. BARBERO	L. REBETTO	28/11/2021	M. NUTI	28/11/2021

File: IF2R.2.2.E.ZZ.L9.GA.18.0.0.002.C.dwg n. Elab.: