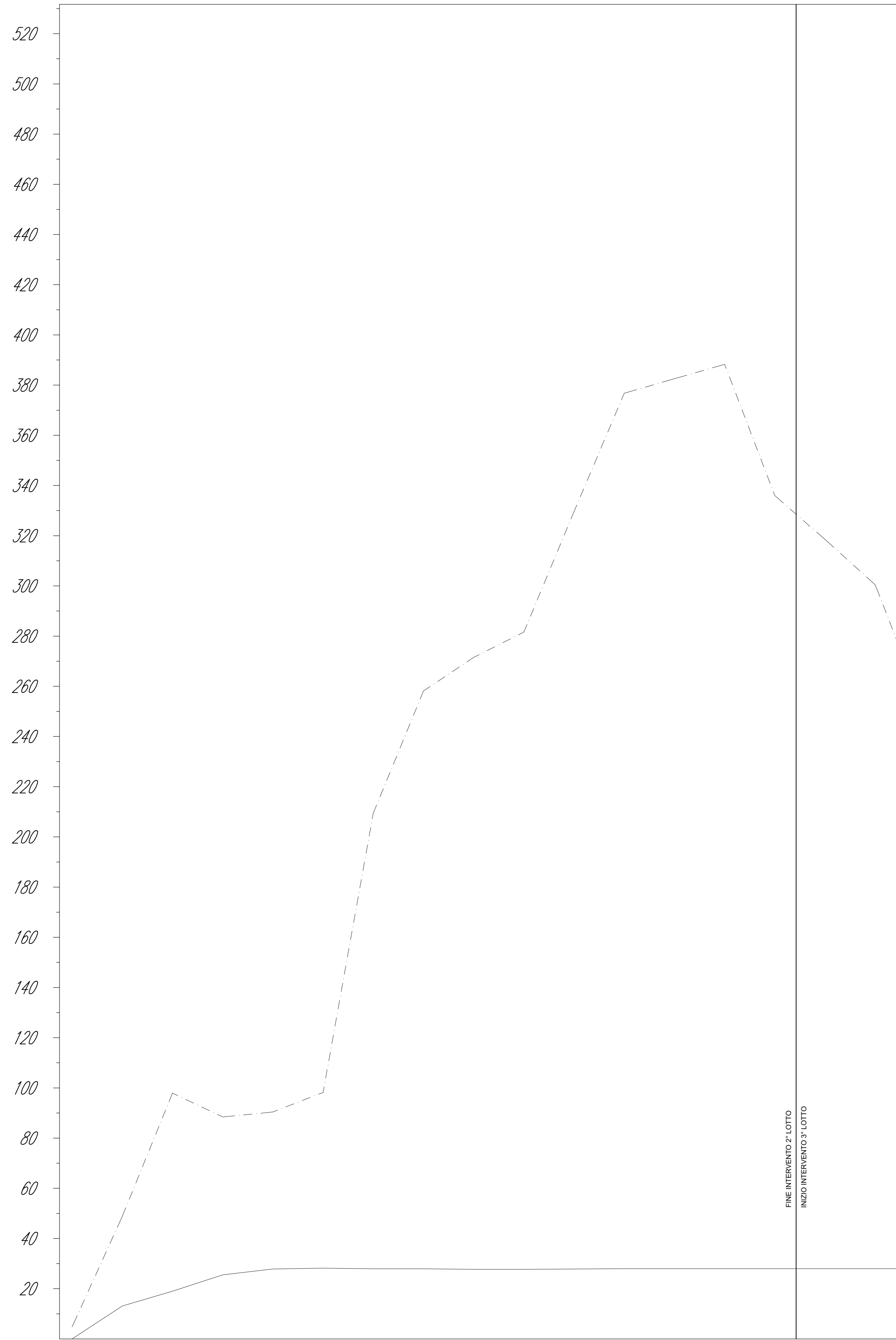


Diagramma visibilità - Arresto - Corsia DX2 - NV25



VISUALE LIBERA EFFETTIVA	4.79	26.82	48.86	73.39	97.92	93.17	88.42	89.41	90.40	94.29	98.18	153.82	209.46	233.79	258.12	264.81	271.50	276.55	281.60	305.63	353.20	376.75	379.65	382.55	385.41	388.28	362.10	335.93	327.22	318.50	309.47	300.44	
VISUALE LIBERA RICHIESTA	0.00	6.55	13.10	16.05	19.01	22.26	25.51	26.67	27.83	27.99	28.16	28.05	27.93	27.93	27.93	27.82	27.71	27.71	27.71	27.78	27.91	27.98	27.98	27.98	27.98	27.98	27.98	27.98	27.98	27.98	27.98	27.98	27.98
VERIFICA VISIBILITA'	L=330.00m																																


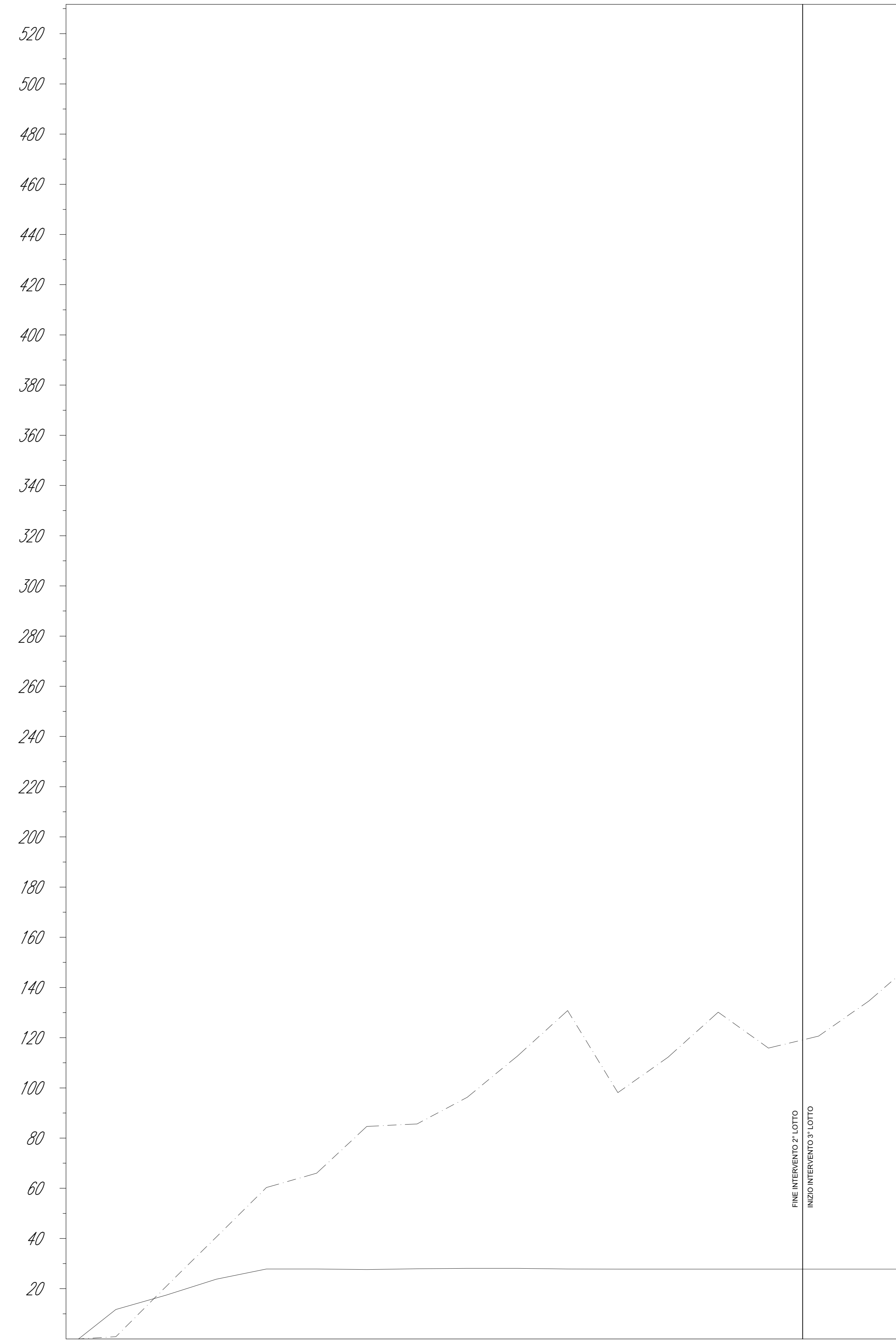
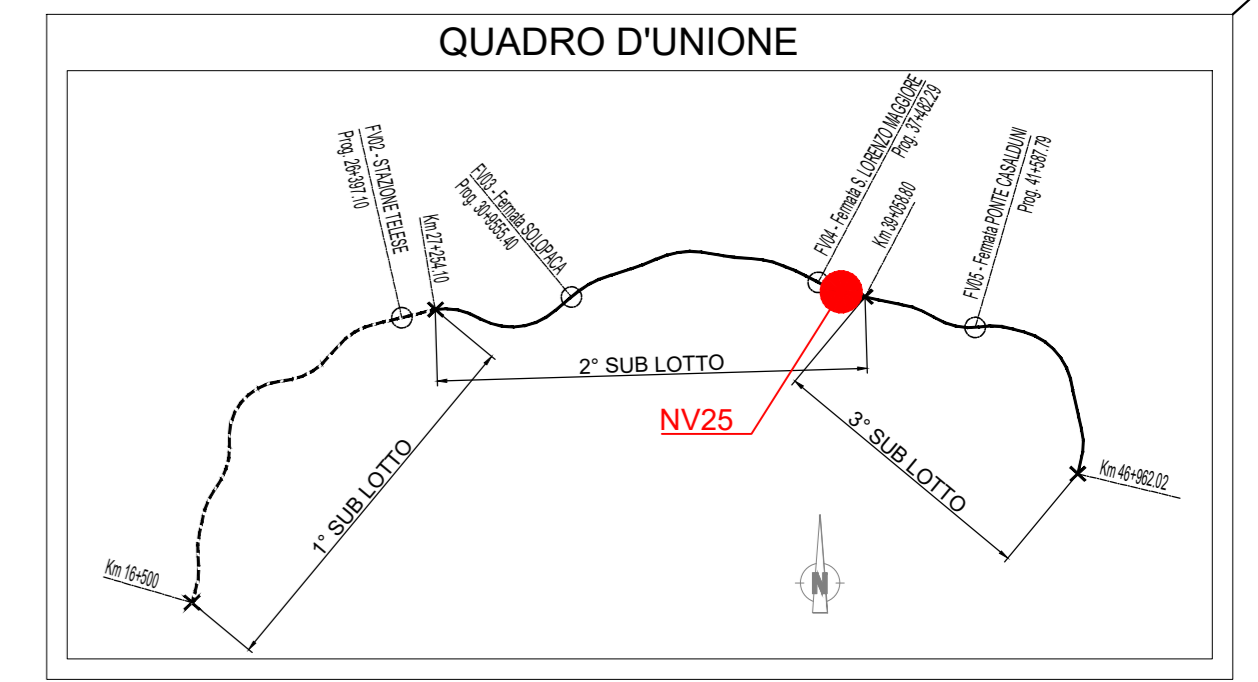


Diagramma visibilità - Arresto - Corsia SX2 - NV25



VISUALE LIBERA EFFETTIVA	0.00	0.59	6.02	16.02	25.94	30.78	45.64	58.92	61.78	64.63	70.81	80.13	84.91	85.49	89.39	93.69	100.50	108.71	117.56	126.42	122.39	104.03	101.74	100.81	116.65	125.82	126.48	119.33	117.09	114.48	124.23	131.22	139.65	
VISUALE LIBERA RICHIESTA	0.00	7.88	13.18	16.05	19.07	22.24	24.82	26.64	27.83	27.83	27.69	27.72	27.86	27.97	28.05	28.09	28.03	27.90	27.84	27.83	27.82	27.82	27.82	27.82	27.82	27.82	27.82	27.82	27.82	27.82	27.82	27.82	27.82	27.82
VERIFICA VISIBILITA'	L=295.15m																																	



VISUALE LIBERA

- Solid line: VISUALE LIBERA EFFETTIVA
- Dashed line: VISUALE LIBERA RICHIESTA

VERIFICA VISIBILITA'

- Solid line: VERIFICA SODDISFATTA
- Dashed line: VERIFICA NON SODDISFATTA

COMMITTENTE: **RFI** RETE FERROVIARIA ITALIANA GRUPPO FERROVIE DELLO STATO ITALIANE

DIREZIONE LAVORI: **ITALFERR** GRUPPO FERROVIE DELLO STATO ITALIANE

APPALTATORE: **TELESE S.p.A.** Consorzio Edile Società Consorzio a Responsabilità Limitata

PROGETTAZIONE: **Ghella**, **ITINERA**, **SALCEF**, **COGET IMPIANTI**

MANDATARIA: **SYSTRA** MANDANTI: **SWS**, **SOTECNI** IL DIRETTORE DELLA PROGETTAZIONE: **Ing. M. L. L...**

PROGETTO ESECUTIVO

ITINERARIO NAPOLI-BARI RADDOPPIO TRATTA CANCELLO - BENEVENTO II LOTTO FUNZIONALE FRASSO TELESINO - VITULANO 2° SUBLOTTO TELESE - SAN LORENZO

DISEGNO: **VIABILITA'**

NV25 - ADEGUAMENTO VIA FRANCIGENE DEL SUD DAL KM 38+825 AL KM 40+400 - TRATTO 1

DIAGRAMMI DI VELOCITA' E VISIBILITA'

APPALTATORE: **Ing. M. L...** SCALA: 1:500

Rev.	Descrizione	Redatto	Data	Verificato	Data	Approvato	Data	Autorizzato	Data
A	EMMISSIONE	F. TAMPARELLE	23/06/21	G. MARTUSCELLI	24/06/21	A. REZZO	24/06/21		
B	EMMISSIONE PER REV.	F. TAMPARELLE	15/07/21	G. MARTUSCELLI	16/07/21	A. REZZO	16/07/21		

File: IF2R.2.2.E.ZZ.P8.NV.25.0.0.005.B.dwg n. Elab.: