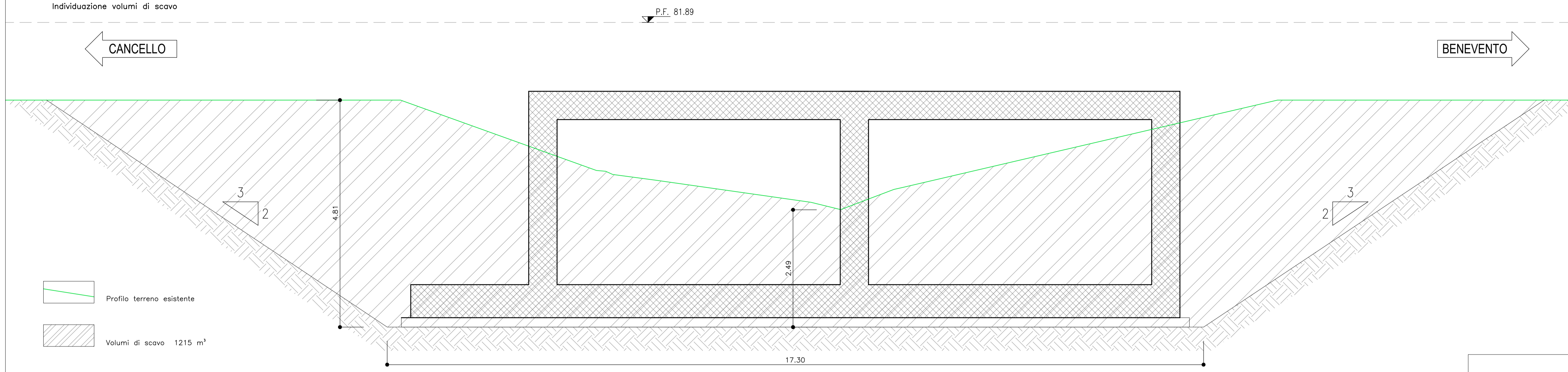


SEZIONE B-B

SCALA 1:50

Individuazione volumi di scavo

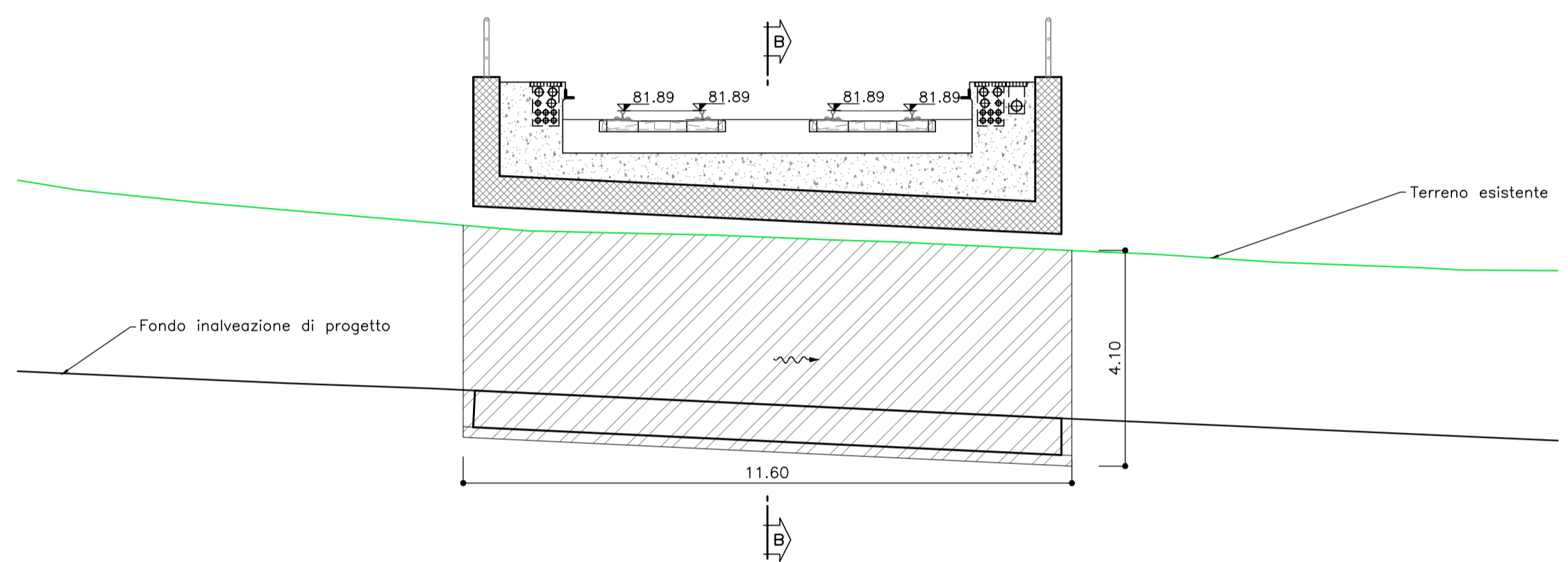


Profilo terreno esistente
Volumi di scavo 1215 m³

SEZIONE LONGITUDINALE

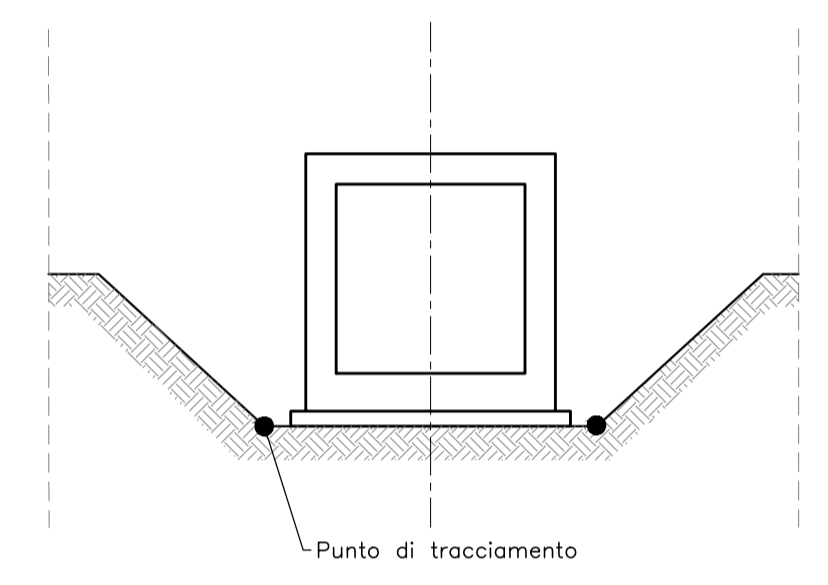
SCALA 1:100

Individuazione dei volumi di scavo



SCHEMA PUNTI IDENTIFICATIVI DEL TRACCIAMENTO

SCALA 1:100



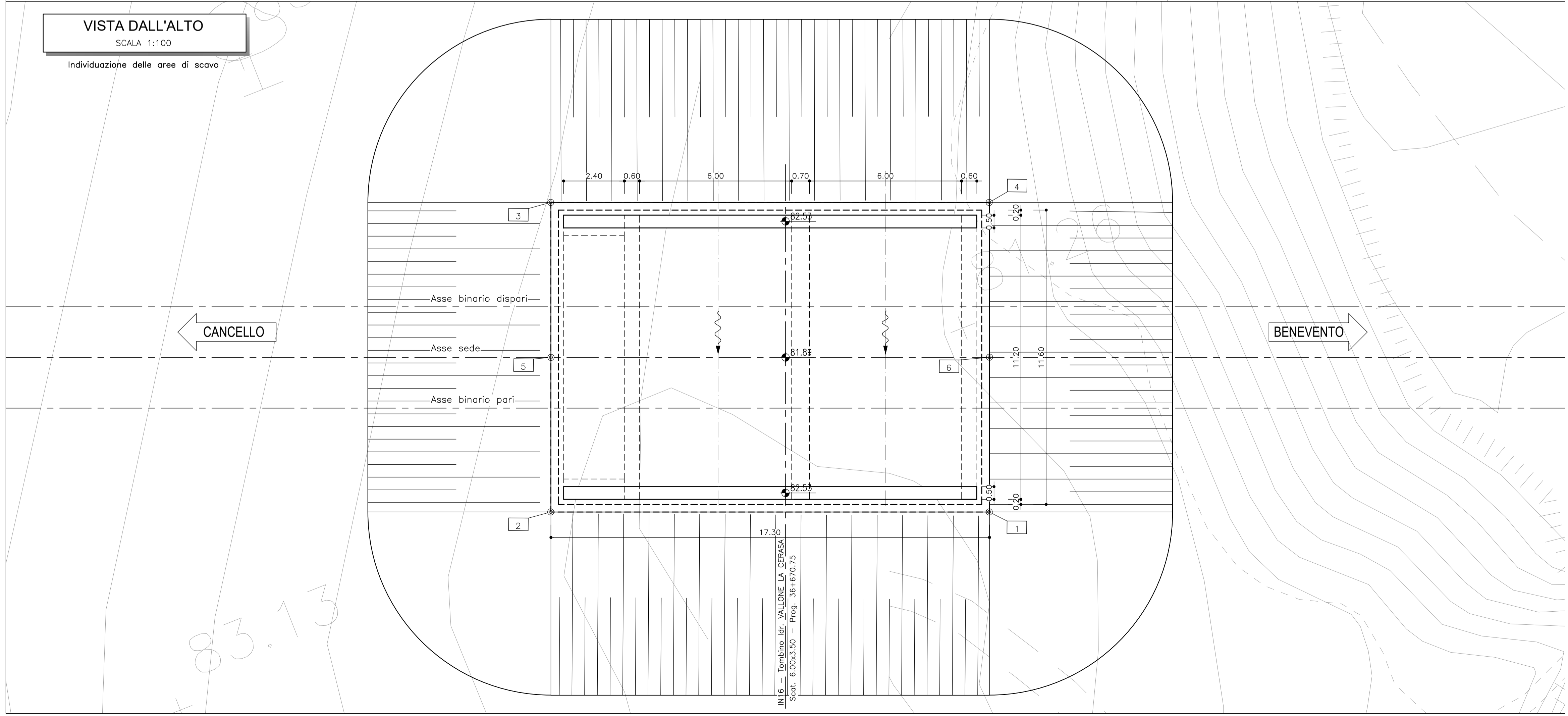
COORDINATE DEGLI SCAVI

	X	Y	Z (FONDO SCAVO s.l.m.)
1	99793.4792	300445.0965	76.02
2	99779.6172	300450.5603	76.02
3	99784.0909	300461.9105	74.14
4	99797.953	300456.4466	74.14
5	99780.2894	300456.8448	76.02
6	99796.3800	300450.5026	74.14

VISTA DALL'ALTO

SCALA 1:100

Individuazione delle aree di scavo



COMMITTENTE:
RFI
RETE FERROVIARIA ITALIANA
GRUPPO FERROVIE DELLO STATO ITALIANE

DIREZIONE LAVORI:
ITALFERR
GRUPPO FERROVIE DELLO STATO ITALIANE

APPALTATORE:
TELESE S.c.a r.l.
Consorzio Telese Società Consortile a Responsabilità Limitata

PROGETTAZIONE:
MANDATARIA: **SYSTRA**
MANDANTI: **SWS** **SOTECNI**

IL DIRETTORE DELLA PROGETTAZIONE:
Ing. L. LACOSO
Responsabile progettazione fra le varie progettazioni specialistiche

PROGETTO ESECUTIVO

ITINERARIO NAPOLI-BARI
RADDOPPIO TRATTA CANCELLO - BENEVENTO
II LOTTO FUNZIONALE FRASSO TELESINO - VITLANO
2° SUBLOTTO TELESE - SAN LORENZO

DISEGNO
TOMBINI E PONTICELLI IDRAULICI
IN16 - TOMBINO IDRAULICO VALLONE LA CERASA 2 x (6.00 x 3.50) al km 36+670,37

Pianta scavi con dati di tracciamento

APPALTATORE IL DIRETTORE TECNICO <i>M. EBRONI</i>		SCALA: VARIE						
COMMESSA	LOTTO	FASE	ENTE	TIPO DOC.	OPERA/DISCIPLINA	PROGR.	REV.	
IF2R	22	E	ZZ	PZ	IN1600	001	B	
Rev.	Descrizione	Redatto	Data	Verificato	Data	Approvato	Data	Aut. Data
A	EMISSIONE	L. FIAMOZZI	29/06/2021	D. MATURI	30/06/2021	M. NUTI	01/07/2021	IL DIRETTORE TECNICO P. CUCINO 01/07/2021
B	REVISIONE A SEGUITO RDV	L. FIAMOZZI	29/10/2021	D. MATURI	30/10/2021	M. NUTI	30/10/2021	IL DIRETTORE TECNICO P. CUCINO 30/10/2021

File: IF2R.2.2.E.ZZ.IN.16.0.0.001.B.dwg n. Elab.: