















COROGRAFIA Scala 1:700.000

 TAVOLE IN VARIANTE




0	10/02/2012	Emissione		Gioacchini	Casati	Sabbatini
Rev.	DATA	DESCRIZIONE	PROGETTISTA	ELABORATO	VERIFICATO	APPROVATO
		 SNAM RETE GAS	 Snamprogetti	COMMESSA 663000	UNITA' 000	
		METANODOTTO: FOLIGNO - SESTINO Variante di tracciato nei territori comunali di Gualdo Tadino e Gubbio DN 1200 (48"), DP 75 bar		DISEGNO LB-D-83533	REVISIONE 0	
		SITI DI IMPORTANZA COMUNITARIA STRALCIO PLANIMETRICO DELL'OPERA		FG. 1	DI 4	
				SCALA 1:10.000		


PLANIMETRIA









LEGENDA MECCANICA

-  VARIANTE IN PROGETTO
-  Metanodotto: Foligno - Sestino
-  CONDOTTA ESISTENTE
-  IMPIANTI IN PROGETTO
-  IMPIANTI ESISTENTI
-  PUNTO DI INTERCETTAZIONE DI LINEA (PIL)
-  PUNTO DI INTERCETTAZIONE DI DERIVAZIONE IMPORTANTE (PDI)
-  PUNTO DI INTERCETTAZIONE CON DISCAGGIO DI ALLACCIAMENTO (PIDA)
-  PUNTO DI INTERCETTAZIONE DI DERIVAZIONE SEMPLICE (PIDS)
-  SEGNA PIG
-  GIUNTO ISOLANTE
-  CABINA DI RIDUZIONE
-  PUNTO DI LANCIO E RICEVIMENTO PIG
-  GALLERIA - MICRO/MINI TUNNEL - RAISE BORING
-  INFRASTRUTTURE IN PROGETTO

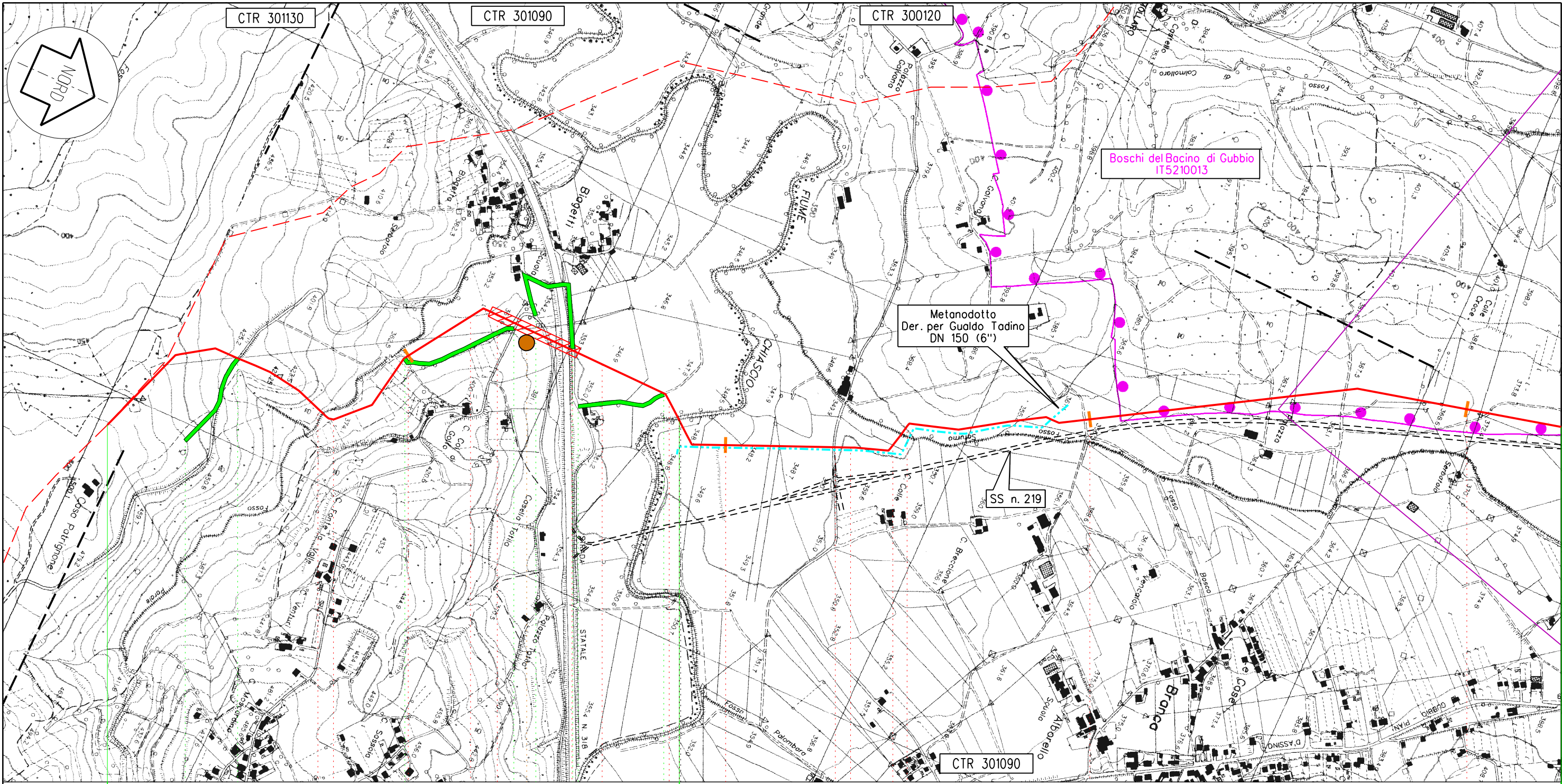
LEGENDA OPERE ACCESSORIE

-  Pista provvisoria di passaggio
-  Adeguamento strade esistenti
-  Strada di accesso agli impianti
- INFRASTRUTTURE PROVVISORIE**
-  Piazzole stoccaggio tubazioni
-  Depositi temporanei

 SITI DI IMPORTANZA COMUNITARIA (92/43/CEE) E ZONE DI PROTEZIONE SPECIALE (79/409/CEE)

COMUNI
PROVINCIE
PROGRESSIVE CHILOMETRICHE
LIMITI DI TRONCO
PUNTI IMPIANTISTICI
PISTE PROVVISORIE  ADEGUAMENTI  STRADE DI ACCESSO 
DEPOSITI TEMPORANEI  PIAZZOLE STOCCAGGIO TUBAZIONI 
ALLARGAMENTO FASCIA DI LAVORO 
OPERE CIVILI  Trasversali  Longitudinali

DATI DI PROGETTO



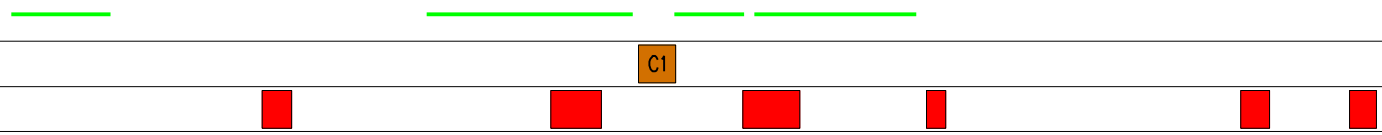
Gualdo Tadino

Gubbio

PG

km 0,000

7,790
Variante Met. Foligno - Sestino



1 2

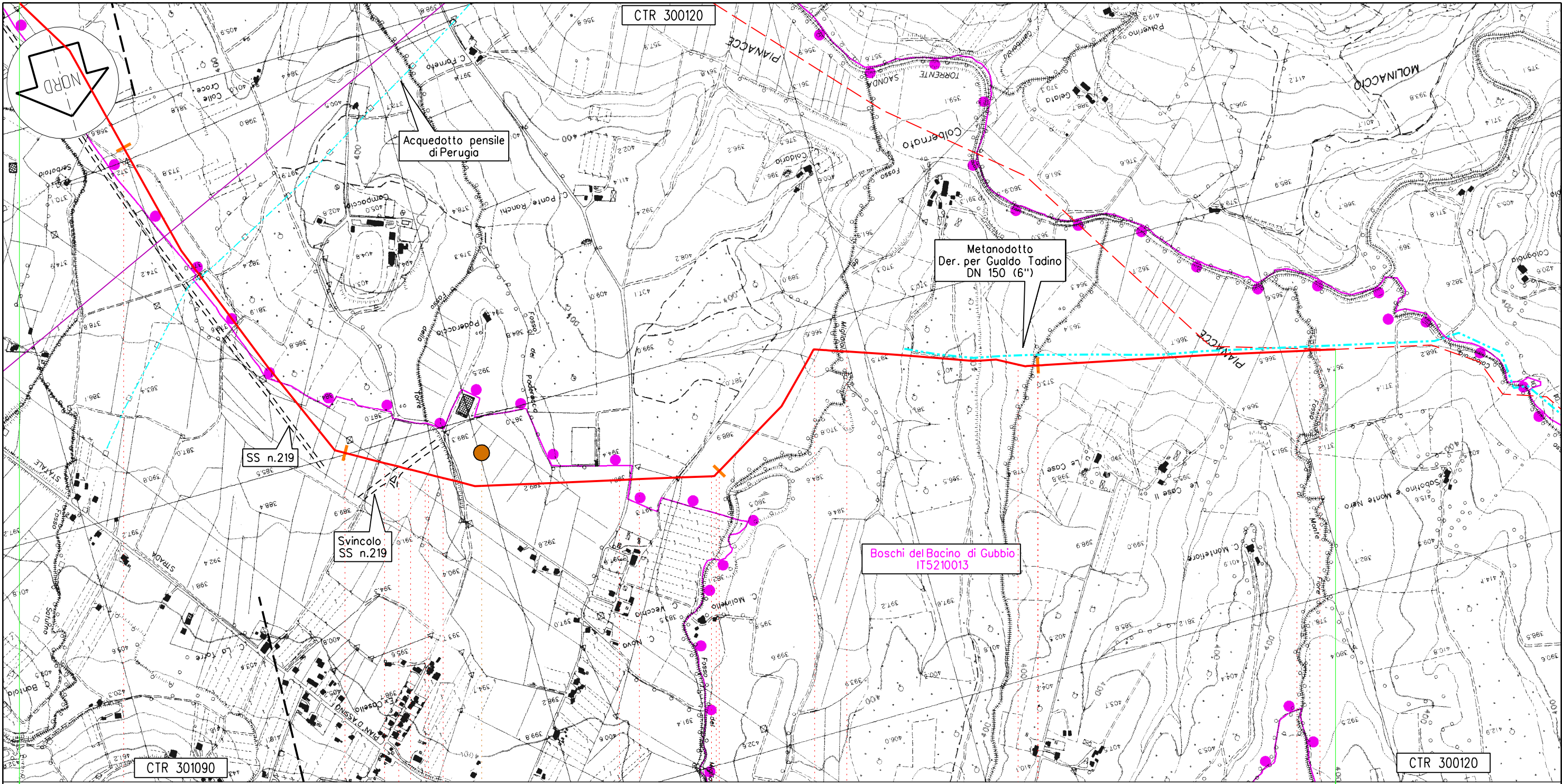
SNAM RETE GAS
Progettista
Snamprogetti

METANODOTTO: FOLIGNO - SESTINO
Variante di tracciato nei territori comunali di Gualdo Tadino e Gubbio
SITI DI IMPORTANZA COMUNITARIA
STRALCIO PLANIMETRICO DELL'OPERA

DISEGNO **LB-D-83533**
Foglio **3 di 4**
REVISIONE **0**
COMMESSA **663000**
SCALA **1:10.000**

Tavola
1

Il presente disegno e' di proprieta' aziendale - La societa' tutelera' i propri diritti a termine di legge.



Gubbio

PG

7,790
Variante Met. Foligno - Sestino

km 7,790

4

5

6

7

C2

3

SNAM RETE GAS
Progettista
Snamprogetti

METANODOTTO: FOLIGNO - SESTINO
Variante di tracciato nei territori comunali di Gualdo Tadino e Gubbio
SITI DI IMPORTANZA COMUNITARIA
STRALCIO PLANIMETRICO DELL'OPERA

DISEGNO **LB-D-83533**
Foglio **4 di 4**
REVISIONE **0**
COMMESSA **663000**
SCALA **1:10.000**

Tavola
2

Il presente disegno e' di proprieta' aziendale - La societa' tutelera' i propri diritti a termine di legge.