


COROGRAFIA Scala 1:700.000

 TAVOLE IN VARIANTE


0	10/02/2012	Emissione		Gioacchini	Casati	Sabbatini
Rev.	DATA	DESCRIZIONE	ELABORATO	VERIFICATO	APPROVATO	
	SNAM RETE GAS		Snamprogetti	COMMESSA 663000	UNITA' 000	
METANODOTTO: FOLIGNO - SESTINO Variante di tracciato nei territori comunali di Gualdo Tadino e Gubbio DN 1200 (48"), DP 75 bar			DISEGNO LB-D-83528			
STRUMENTI DI PIANIFICAZIONE URBANISTICA			REVISIONE	0		
			FG.	1	DI	4
			SCALA	1:10.000		

PLANIMETRIA








LEGENDA MECCANICA








-  VARIANTE IN PROGETTO
-  Metanodotto: Foligno - Sestino
-  CONDOTTA ESISTENTE
-  IMPIANTI IN PROGETTO
-  IMPIANTI ESISTENTI
-  PUNTO DI INTERCETTAZIONE DI LINEA (PIL)
-  PUNTO DI INTERCETTAZIONE DI DERIVAZIONE IMPORTANTE (PIDI)
-  PUNTO DI INTERCETTAZIONE CON DISCAGGIO DI ALLACCIAMENTO (PIDA)
-  PUNTO DI INTERCETTAZIONE DI DERIVAZIONE SEMPLICE (PIDS)
-  SEGNA PIG
-  GIUNTO ISOLANTE
-  CABINA DI RIDUZIONE
-  PUNTO DI LANCIO E RICEVIMENTO PIG
-  INFRASTRUTTURE IN PROGETTO

LEGENDA OPERE ACCESSORIE

-  Pista provvisoria di passaggio
-  Adeguamento strade esistenti
-  Strada di accesso agli impianti
- INFRASTRUTTURE PROVVISORIE**
-  Piazzole stoccaggio tubazioni
-  Depositi temporanei

LEGENDA PIANI REGOLATORI

-  **ZONE URBANE**
Centri storici, aree residenziali e di completamento (Includendo le relative aree a verde pubblico, verde privato, le zone di uso pubblico, per servizi ed attrezzature tecnologiche e le zone di rispetto dei centri urbani)
-  **ZONE DI ESPANSIONE EDILIZIA RESIDENZIALE**
-  **ZONE A PREVALENTE FUNZIONE PRODUTTIVA**
Aree industriali ed artigianali (Includendo le relative aree di completamento ed espansione), insediamenti agricoli produttivi
-  **ZONE DI USO PUBBLICO E DI INTERESSE GENERALE**
non comprese nelle zone urbane
Se - Servizi ed attrezzature tecnologiche
Sc - Scuole
-  **ZONE AGRICOLE**
AgP - A valenza paesaggistico e/o ambientale
Bo - Ambiti boschivi
-  **ZONE VINCOLATE E DI RISPETTO**
Ci - Cimiteriale
Cpl - Per captazione idropotabile
PAr - Di interesse paesaggistico e/o ambientale
Ar - Archeologico
-  **ZONE TURISTICO - RICREATIVE**
non comprese nelle zone urbane
-  **ALTRE ZONE**
Mi - Militare Cv - Cave
Di - Discariche Al - Altre

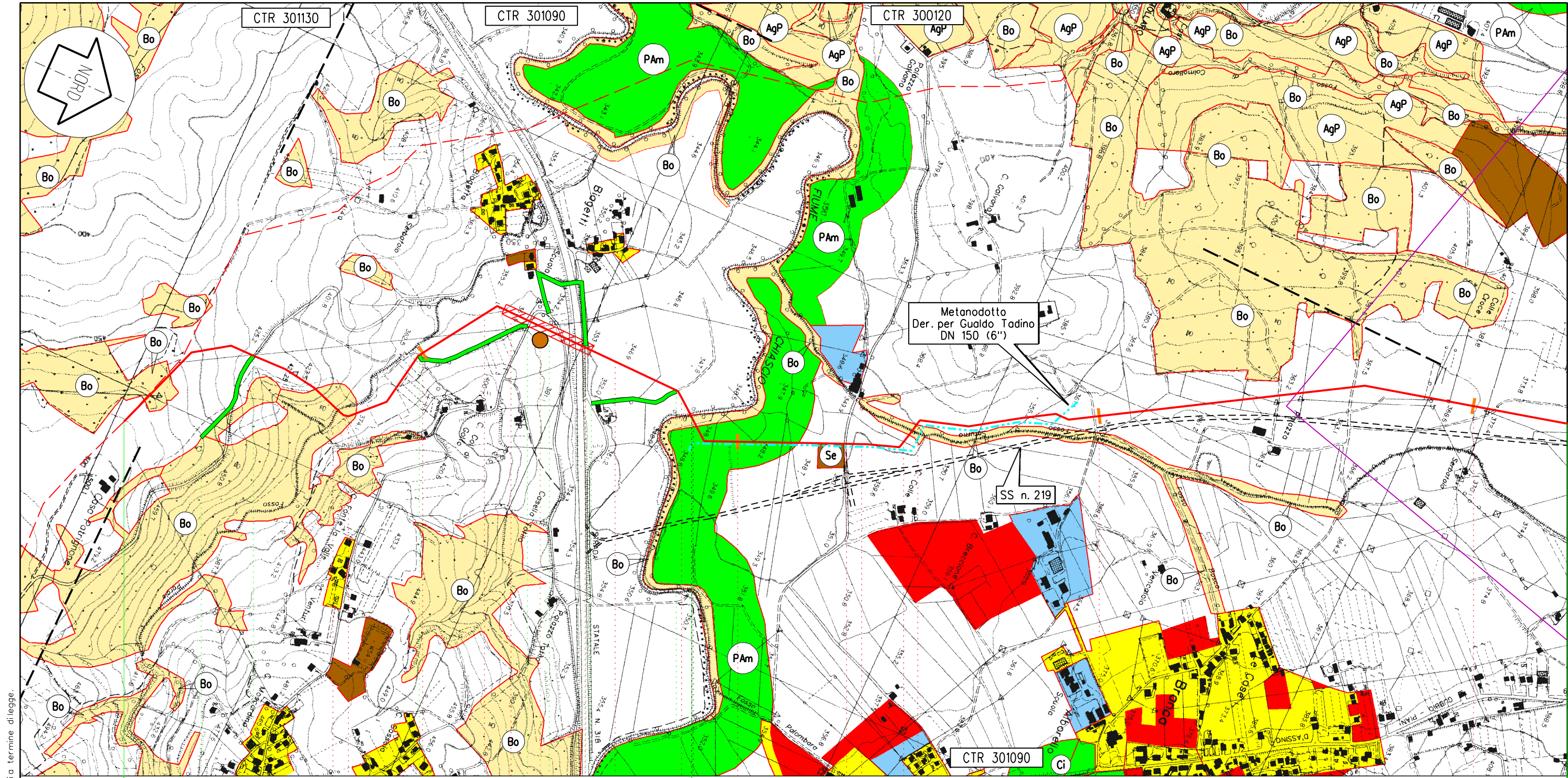
COMUNI
PROVINCIE
PROGRESSIVE CHILOMETRICHE
LIMITI DI TRONCO
PUNTI IMPIANTISTICI
PISTE PROVVISORIE  ADEGUAMENTI  STRADE DI ACCESSO 
DEPOSITI TEMPORANEI  PIAZZOLE STOCCAGGIO TUBAZIONI 
ALLARGAMENTO FASCIA DI LAVORO 
OPERE CIVILI  Trasversali  Longitudinali

DATI DI PROGETTO

 **SNAM RETE GAS**
Progettista
 **Snamprogetti**

METANODOTTO: FOLIGNO - SESTINO
Variante di tracciato nei territori comunali di Gualdo Tadino e Gubbio
STRUMENTI DI PIANIFICAZIONE URBANISTICA

DISEGNO	LB-D-83528
Foglio	2 di 4
REVISIONE	0
COMMESSA	663000
SCALA	1:10.000



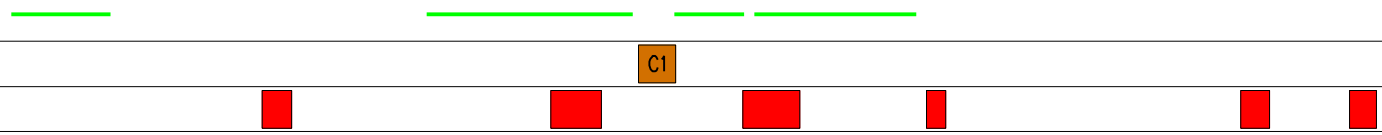
Gualdo Tadino

Gubbio

PG

km 0,000

7,790
Variante Met. Foligno - Sestino



1 2

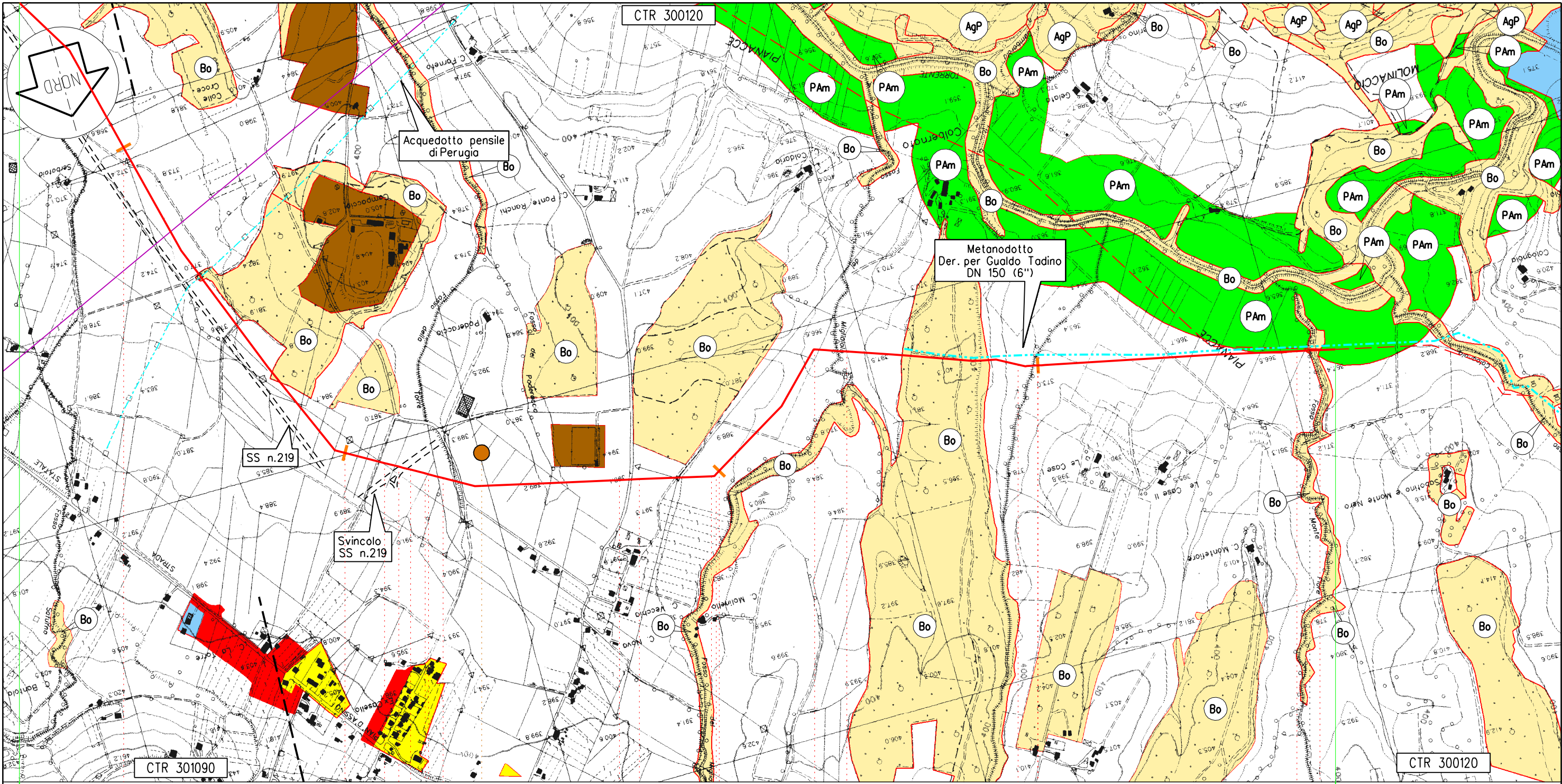
SNAM RETE GAS
Progettista
Snamprogetti

METANODOTTO: FOLIGNO - SESTINO
Variante di tracciato nei territori comunali di Gualdo Tadino e Gubbio
STRUMENTI DI PIANIFICAZIONE URBANISTICA

DISEGNO LB-D-83528
Foglio 3 di 4
REVISIONE 0
COMMESSA 663000
SCALA 1:10.000

Tavola
1

Il presente disegno e' di proprieta' aziendale - La societa' tutelera' i propri diritti a termine di legge.



Gubbio

PG

7,790
Variante Met. Foligno - Sestino

km 7,790

4

5

6

7

C2

3

Il presente disegno e' di proprieta' aziendale - La societa' tutelera' i propri diritti a termine di legge.

SNAM RETE GAS
Progettista
Snamprogetti

METANODOTTO: FOLIGNO - SESTINO
Variante di tracciato nei territori comunali di Gualdo Tadino e Gubbio
STRUMENTI DI PIANIFICAZIONE URBANISTICA

DISEGNO LB-D-83528
Foglio 4 di 4
REVISIONE 0
COMMESSA 663000
SCALA 1:10.000

Tavola
2