





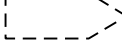









COROGRAFIA Scala 1:700.000








 TAVOLE IN VARIANTE

0	10/02/2012	Emissione		Gioacchini	Casati	Sabbatini
Rev.	DATA	DESCRIZIONE	ELABORATO	VERIFICATO	APPROVATO	
		 <b>SNAM RETE GAS</b>	 <b>Snamprogetti</b>		COMMESSA 663000	UNITA' 000
METANODOTTO: FOLIGNO - SESTINO Variante di tracciato nei territori comunali di Gualdo Tadino e Gubbio DN 1200 (48"), DP 75 bar			DISEGNO LB-D-83529			
			REVISIONE 0			
OPERE DI MITIGAZIONE E RIPRISTINO			FG. 1 DI 4			
			SCALA 1:10.000			

PLANIMETRIA

### LEGENDA MECCANICA

-  VARIANTE IN PROGETTO
-  Metanodotto: Foligno - Sestino
-  CONDOTTA ESISTENTE
-  IMPIANTI IN PROGETTO
-  IMPIANTI ESISTENTI
-  PUNTO DI INTERCETTAZIONE DI LINEA (PIL)
-  PUNTO DI INTERCETTAZIONE DI DERIVAZIONE SEMPLICE (PIDS)
-  PUNTO DI INTERCETTAZIONE DI DERIVAZIONE SEMPLICE (PIDS)
-  SEGNA PIG
-  GIUNTO ISOLANTE
-  CABINA DI RIDUZIONE
-  CABINA DI RIDUZIONE
-  CABINA DI RIDUZIONE
-  INFRASTRUTTURE IN PROGETTO

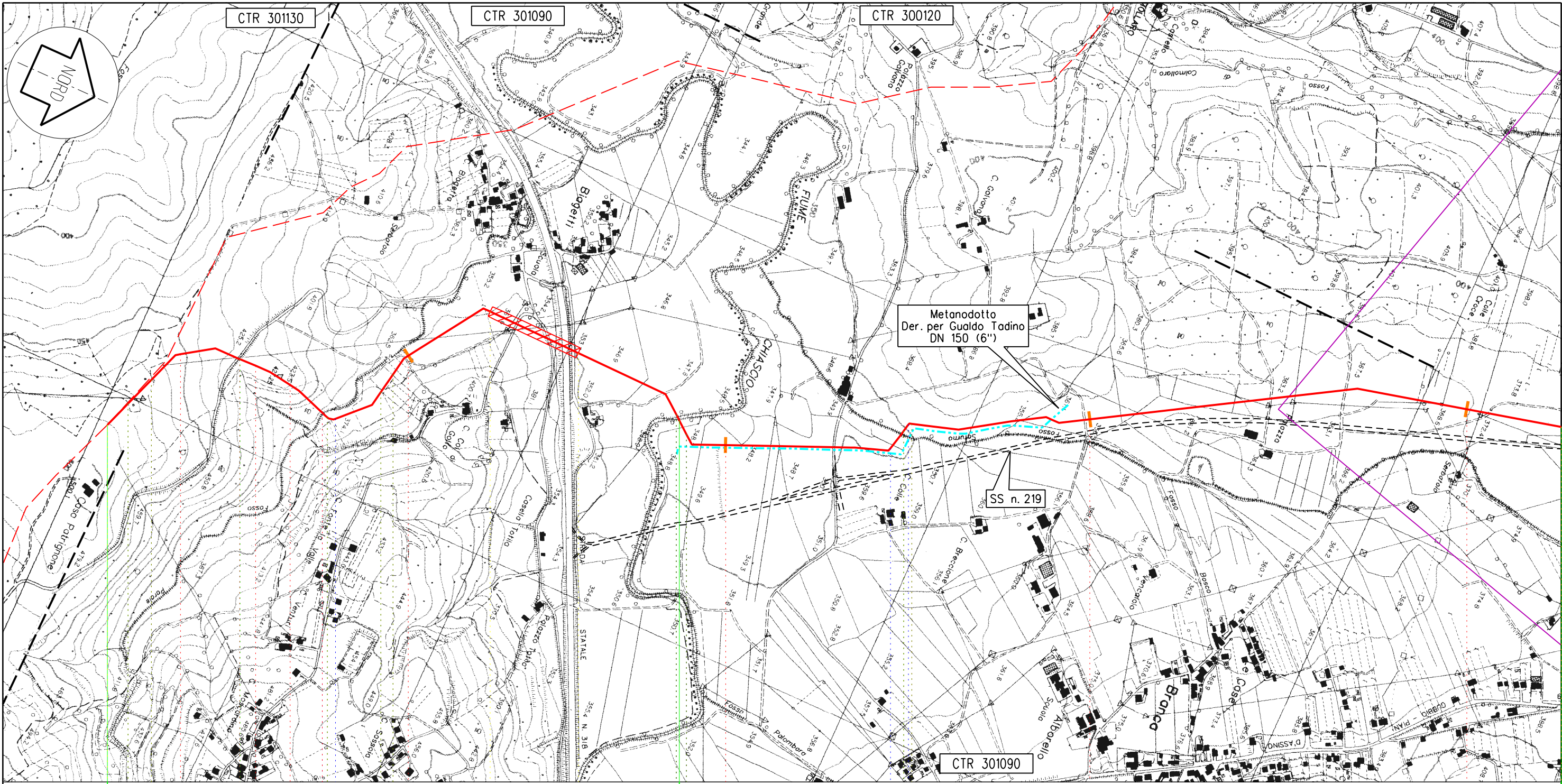
COMUNI	
PROVINCIE	
PROGRESSIVE CHILOMETRICHE	
LIMITI DI TRONCO	
PUNTI IMPIANTISTICI	
RIPRISTINI DI LINEA	
OPERE DI SOSTEGNO E CONSOLIDAMENTO	
OPERE DI REGIMAZIONE IDRAULICA	
OPERE DI REGIMAZIONE SUPERFICIALE	
OPERE DI DRENAGGIO	
INERBIMENTI	
PIANTUMAZIONI	

DATI DI PROGETTO

 **SNAM RETE GAS**  
 Progettista  
 **Snamprogetti**

**METANODOTTO: FOLIGNO - SESTINO**  
 Variante di tracciato nei territori comunali di Gualdo Tadino e Gubbio  
**OPERE DI MITIGAZIONE E RIPRISTINO**

DISEGNO **LB-D-83529**  
 Foglio **2 di 4**  
 REVISIONE **0**  
 COMMESSA **663000**  
 SCALA **1:10.000**



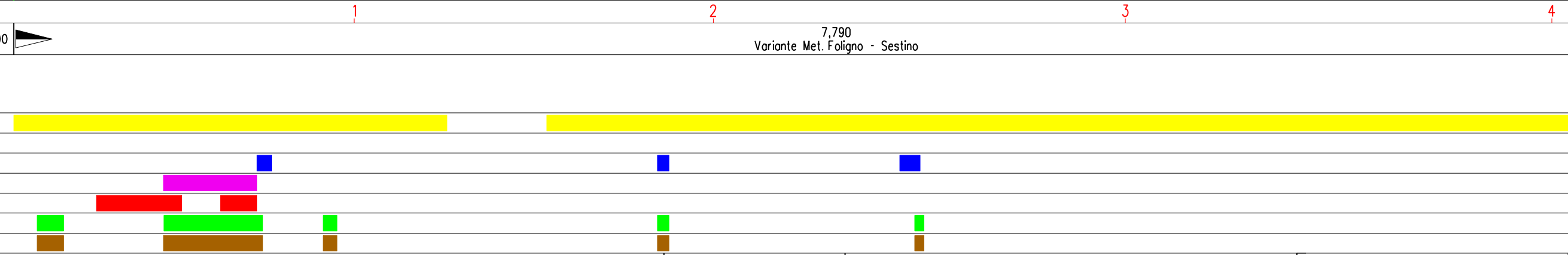
Gualdo Tadino

Gubbio

PG

km 0,000

7,790  
Variante Met. Foligno - Sestino



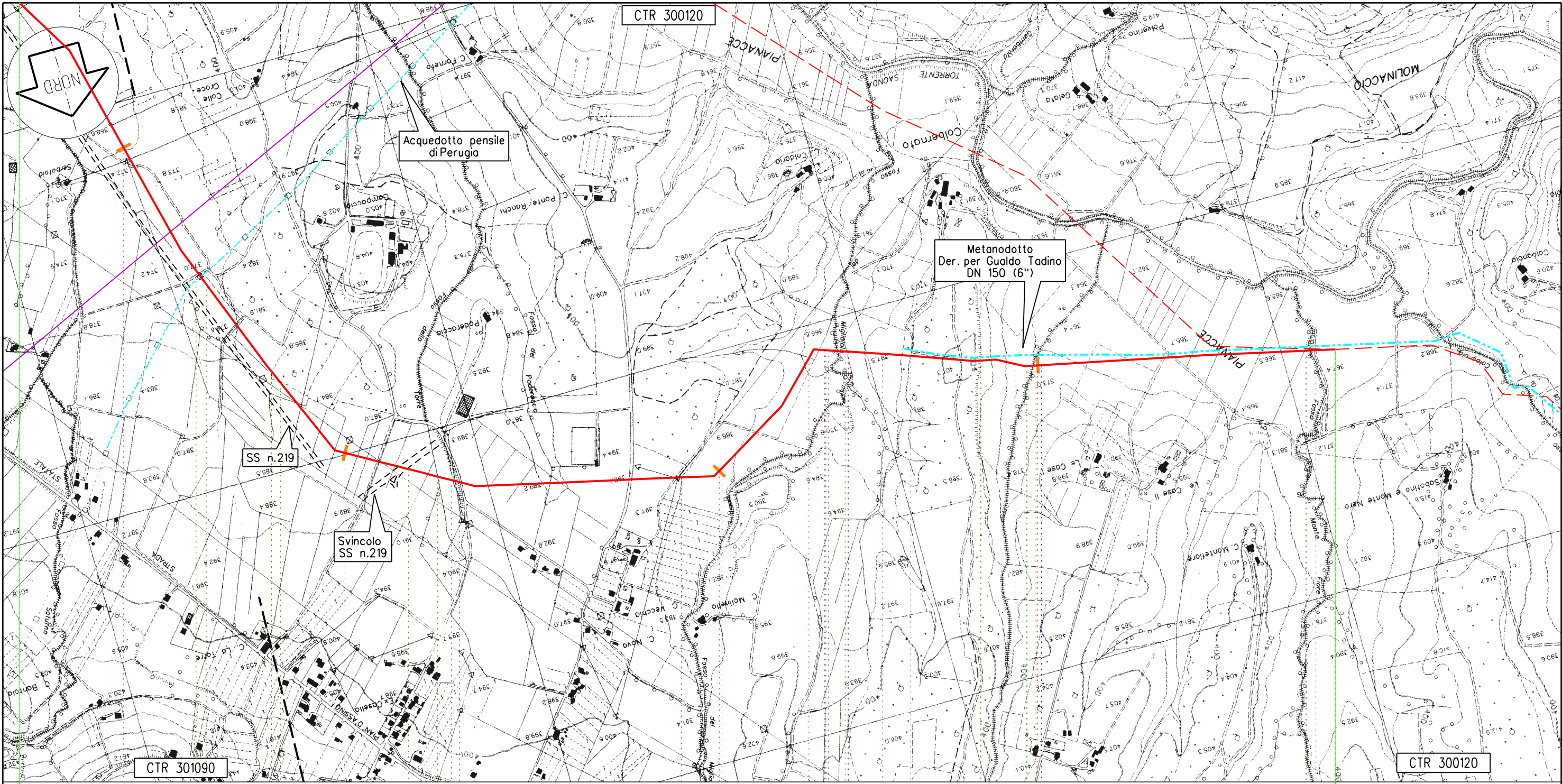
**SNAM RETE GAS**  
Progettista  
**Snamprogetti**

**METANODOTTO: FOLIGNO - SESTINO**  
Variante di tracciato nei territori comunali di Gualdo Tadino e Gubbio  
**OPERE DI MITIGAZIONE E RIPRISTINO**

DISEGNO LB-D-83529  
Foglio 3 di 4  
REVISIONE 0  
COMMESSA 663000  
SCALA 1:10.000

Tavola  
1

Il presente disegno e' di proprieta' aziendale - La societa' tutelera' i propri diritti a termine di legge.



Gubbio  
PG

4

5

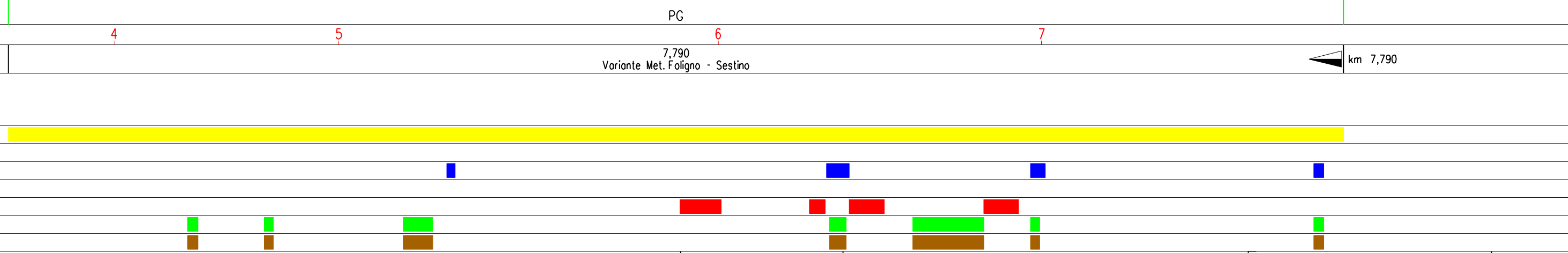
6

7

7,790  
Variante Met. Foligno - Sestino

km 7,790

Il presente disegno e' di proprieta' aziendale - La societa' tutelera' i propri diritti a termine di legge.



**SNAM RETE GAS**  
Progettista  
**Snamprogetti**

**METANODOTTO: FOLIGNO - SESTINO**  
Variante di tracciato nei territori comunali di Gualdo Tadino e Gubbio  
**OPERE DI MITIGAZIONE E RIPRISTINO**

DISEGNO LB-D-83529  
Foglio 4 di 4  
REVISIONE 0  
COMMESSA 663000  
SCALA 1:10.000

Tavola  
2