














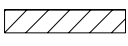

COROGRAFIA Scala 1:700.000

 TAVOLE IN VARIANTE




0	10/02/2012	Emissione		Gioacchini	Casati	Sabbatini
Rev.	DATA	DESCRIZIONE	ELABORATO	VERIFICATO	APPROVATO	
	SNAM RETE GAS		Snamprogetti	COMMESSA 663000	UNITA' 000	
METANODOTTO: FOLIGNO - SESTINO Variante di tracciato nei territori comunali di Gualdo Tadino e Gubbio DN 1200 (48"), DP 75 bar			DISEGNO LB-D-83532			
USO DEL SUOLO			REVISIONE	0		
			FG.	1	DI	4
			SCALA	1:10.000		

PLANIMETRIA



LEGENDA MECCANICA

-  VARIANTE IN PROGETTO
-  Metanodotto: Foligno - Sestino
-  CONDOTTA ESISTENTE
-  IMPIANTI IN PROGETTO
-  IMPIANTI ESISTENTI
-  PUNTO DI INTERCETTAZIONE DI LINEA (PIL)
-  PUNTO DI INTERCETTAZIONE DI DERIVAZIONE IMPORTANTE (PIDI)
-  PUNTO DI INTERCETTAZIONE CON DISCAGGIO DI ALLACCIAMENTO (PIDA)
-  PUNTO DI INTERCETTAZIONE DI DERIVAZIONE SEMPLICE (PIDS)
-  SEGNA PIG
-  GIUNTO ISOLANTE
-  CABINA DI RIDUZIONE
-  PUNTO DI LANCIO E RICEVIMENTO PIG
-  GALLERIA - MICRO/MINI TUNNEL - RAISE BORING
-  INFRASTRUTTURE IN PROGETTO

LEGENDA OPERE ACCESSORIE









-  Pista provvisoria di passaggio
-  Adeguamento strade esistenti
-  Strada di accesso agli impianti

INFRASTRUTTURE PROVVISORIE

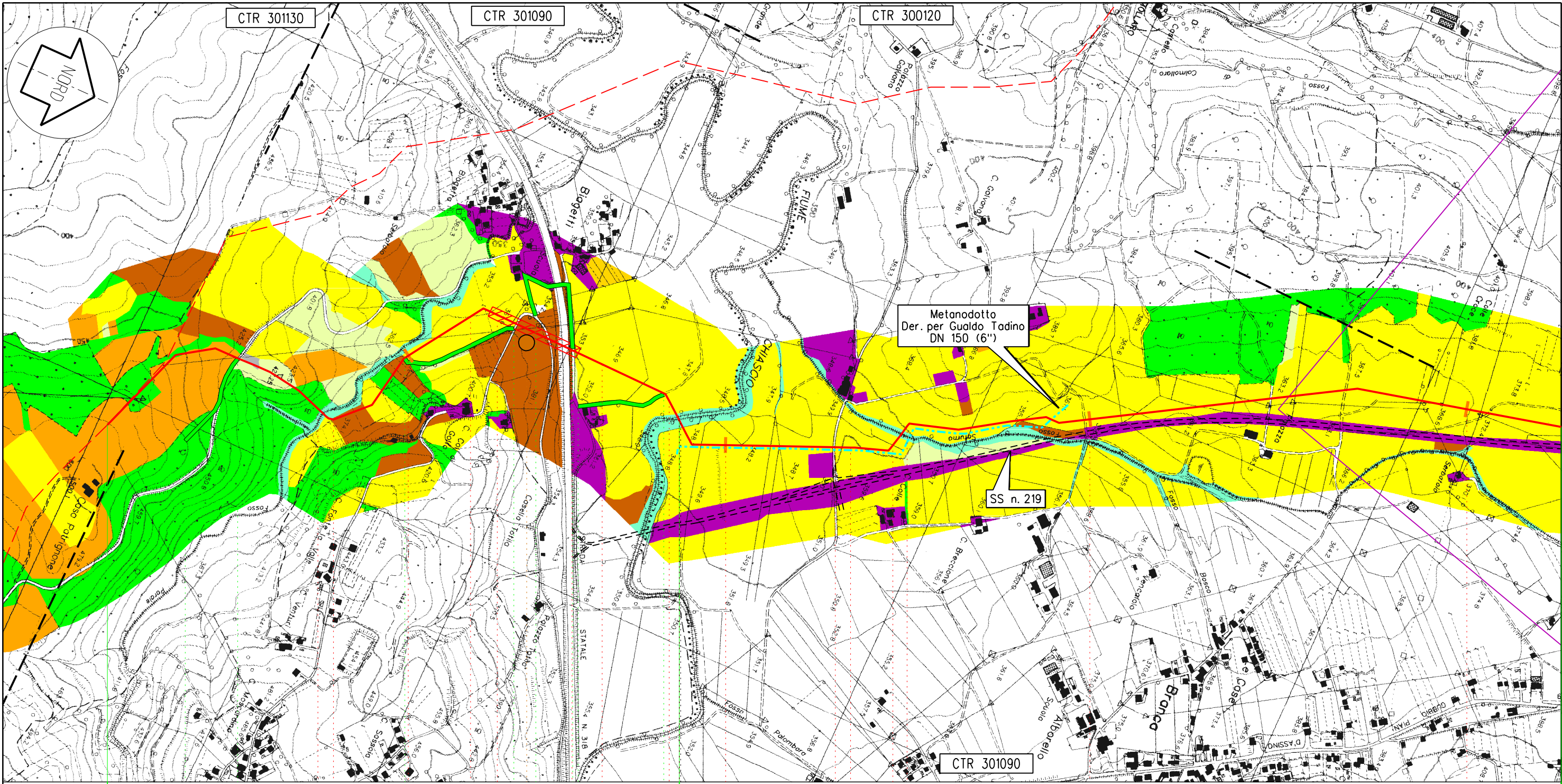
-  Piazzole stoccaggio tubazioni
-  Depositi temporanei

LEGENDA USO DEL SUOLO

-  BOSCO MISTO DI CONIFERE E LATIFOGIE
-  BOSCO DI LATIFOGIE
-  BOSCO DI CONIFERE
-  INCOLTI ERBACEI ED ARBUSTIVI
-  VEGETAZIONE RIPARIALE
-  MACCHIE E ARBUSTETI
-  SEMINATIVI ARBORATI
-  LEGNOSE AGRARIE
-  SEMINATIVI SEMPLICI
-  PRATI E PASCOLI
-  ROCCIA AFFIORANTE, CAVE, GRETI FLUVIALI, SPECCHID'ACQUA
-  AREE URBANIZZATE

COMUNI
PROVINCIE
PROGRESSIVE CHILOMETRICHE
LIMITI DI TRONCO
PUNTI IMPIANTISTICI
PISTE PROVVISORIE  ADEGUAMENTI  STRADE DI ACCESSO 
DEPOSITI TEMPORANEI  PIAZZOLE STOCCAGGIO TUBAZIONI 
ALLARGAMENTO FASCIA DI LAVORO 
OPERE CIVILI  Trasversali  Longitudinali

DATI DI PROGETTO



Gualdo Tadino

Gubbio

PG

7,790
Variante Met. Foligno - Sestino

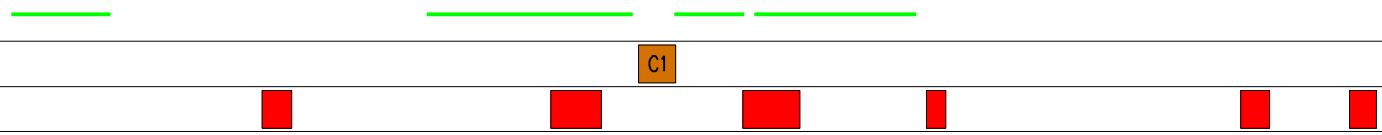
km 0,000

1

2

3

4



1 ● 2

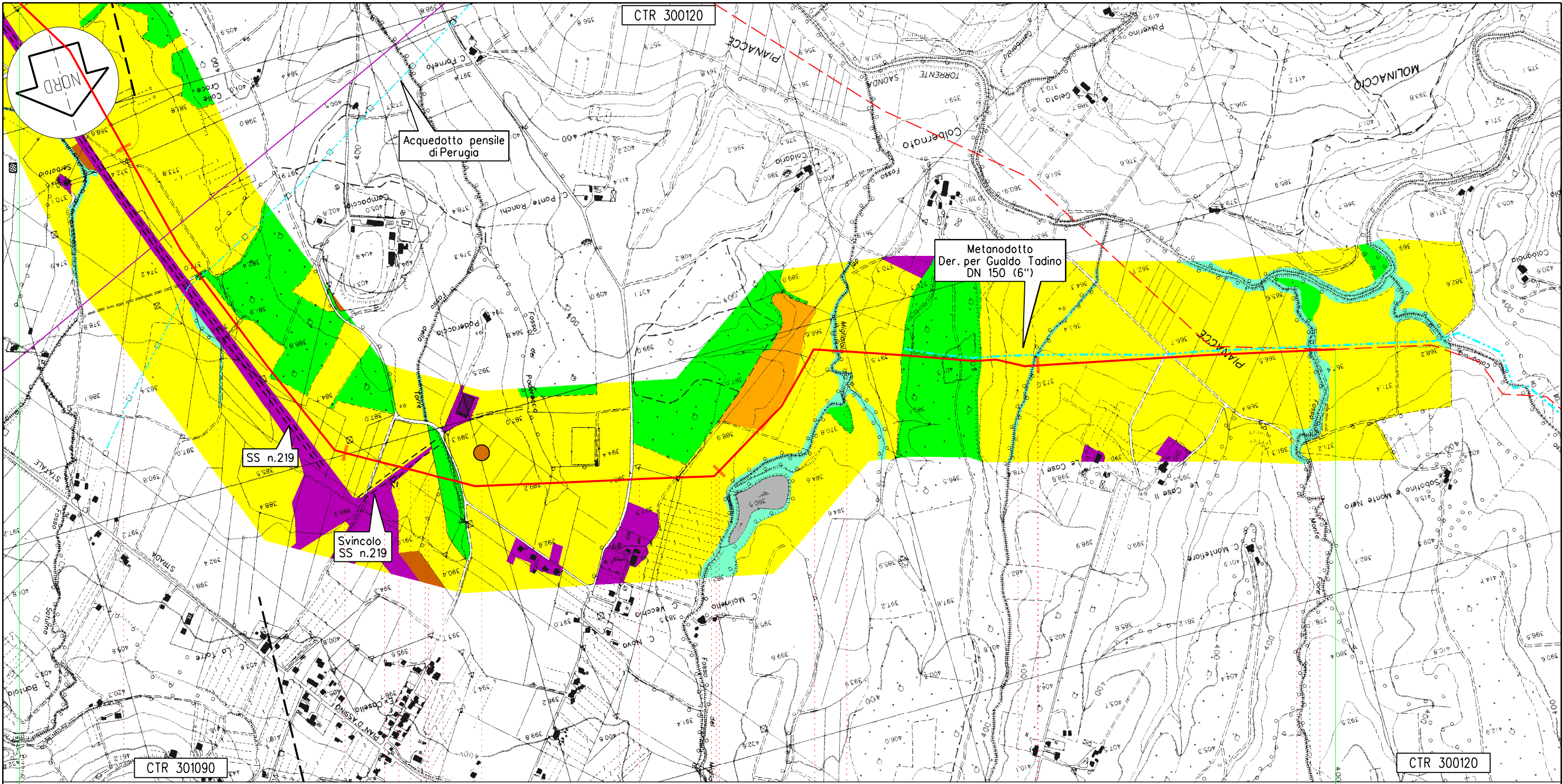
SNAM RETE GAS
Progettista
Snamprogetti

METANODOTTO: FOLIGNO - SESTINO
Variante di tracciato nei territori comunali di Gualdo Tadino e Gubbio
USO DEL SUOLO

DISEGNO LB-D-83532
Foglio 3 di 4
REVISIONE 0
COMMESSA 663000
SCALA 1:10.000

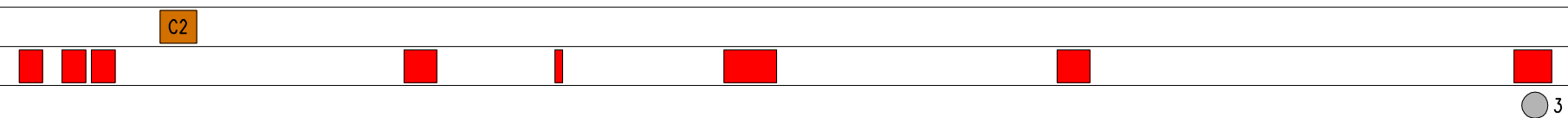
Tavola
1

Il presente disegno e' di proprieta' aziendale - La societa' tutelera' i propri diritti a termine di legge.



Gubbio
PG

4 5 6 7
7,790
Variante Met. Foligno - Sestino



SNAM RETE GAS
Progettista
Snamprogetti

METANODOTTO: FOLIGNO - SESTINO
Variante di tracciato nei territori comunali di Gualdo Tadino e Gubbio
USO DEL SUOLO

DISEGNO LB-D-83532
Foglio 4 di 4
REVISIONE 0
COMMESSA 663000
SCALA 1:10.000

Tavola
2

Il presente disegno e' di proprieta' aziendale - La societa' tutelera' i propri diritti a termine di legge.